INFORME NACIONAL

CENSO
DE POBLACIÓN Y VIVIENDAS
CUBA · 2002

Oficina Nacional de Estadísticas

Índice

I. PRESENTACIÓN

II. RECUENTO DE LOS CENSOS REALIZADOS EN CUBA

III. CARACTERÍSTICAS DEL CENSO DE POBLACIÓN Y VIVIENDAS DEL 2002

III.1. Base legal y objetivos fundamentales del Censo
III.2. Experiencia internacional
III.3. Principales características
III.3.1. Alcance territorial
III.3.2. Universo y unidad de enumeración
III.3.3. Población residente
III.3.4. Organización censal
III.3.5. Estructura censal
III.3.6. Método de enumeración
III.3.7. Período de enumeración
III.4. Calendario censal
III.5. Documentación censal
III.6. Selección y capacitación del personal
III.6.1. Selección del personal
III.6.2. Capacitación del personal
III.7. Planes de apoyo
III.8. Ensayo censal
III.9. Supervisión

IV. TEMÁTICA CENSAL

IV.1. Temáticas investigadas
IV.2. Cuestionario censal

V. CARTOGRAFÍA CENSAL

VI. APLICACIONES DEL MUESTREO EN EL CENSO DE POBLACIÓN Y VIVIENDAS

VI.1. Encuesta de evaluación de la calidad de la distritación, segmentación y registro previo
VI.2. Encuesta de evaluación de la cobertura censal
VI.2.1. Aspectos generales de la encuesta de evaluación de la cobertura censal
VI.2.2. Estrategia muestral
VI.2.3. Principales resultados de la encuesta de evaluación de la cobertura censal
VI.3. Aspectos generales y algunos resultados de la encuesta de evaluación de la calidad del contenido censal
VI.3.1. Estrategia muestral
VI.4. Evaluación de la calidad de las carpetas censales a través de las técnicas de muestreo
VI.5. La atracción o rechazo de dígitos en la declaración de edades

VII. CODIFICADORES Y CLASIFICADORES UTILIZADOS

VIII. REVISIÓN, CODIFICACIÓN Y VERIFICACIÓN DE LOS CUESTIONARIOS CENSALES

IX. PROCESAMIENTO AUTOMATIZADO

X. PLAN DE TABULACIÓN

XI. PRESUPUESTO, EJECUCIÓN Y COSTO DEL CENSO

XII. DEFINICIONES BÁSICAS
XII.1. Características geográficas
XII.2. Características generales de las personas y de los hogares
XII.3. Características educacionales
XII.4. Características económicas
XII.5. Características de las viviendas

XIII. RESUMEN ANALÍTICO
Gráficos y mapas

XIV. TABLAS ESTADÍSTICAS

CARACTERÍSTICAS GENERALES

Tabla I.1 Asentamientos humanos de diferentes categorías poblacionales y población por cantidad de asentamientos según sexo

Tabla I.2 Asentamientos humanos de diferentes categorías poblacionales por cantidad de asentamientos, población y unidades de alojamiento según zona de residencia

Tabla I.3 Grado de urbanización por territorios

Tabla I.4 Unidades de alojamiento por categorías poblacionales de los asentamientos humanos y población residente en los mismos

Tabla I.5 Asentamientos humanos de diferentes categorías poblacionales, según población, viviendas particulares, hogares y familias nucleares

Tabla I.6 Población residente, sexo y unidades de alojamiento según tipo por provincias y municipios

Tabla I.7 Población residente en ciudades, según sexo e índice de masculinidad (hombres por 1000 mujeres)

Tabla I.8 Viviendas particulares y población residente en ellas según territorios y zona de residencia

CARACTERÍSTICAS DE LA POBLACIÓN

Tabla II.1 Población por edades simples, según sexo y zona de residencia

Tabla II.2 Población por territorios y grupos de edades, según sexo y zona de residencia

Tabla II.3 Población por color de la piel y grupos de edades, según zona de residencia y sexo

Tabla II.4 Densidad de población por territorios (habitantes por km^2)

Tabla II.5 Población por sexo y grupos de edades según tipo de unidad de alojamiento

Tabla II.6 Población residente en unidades de alojamiento por grupos de edades, sexo y zona de residencia, según relación de los integrantes con el jefe de hogar

Tabla II.7 Población de 15 años y más en unidades de alojamiento por estado civil o conyugal, grupos de edades y sexo, según relación de los integrantes con el jefe de hogar

Tabla II.8 Población de 15 años y más por grupos de edades, sexo y color de la piel, según estado civil o conyugal

Tabla II.9 Hogares censales en viviendas particulares por el tamaño del hogar y zona de residencia, según cantidad de familias nucleares

Tabla II.10 Hogares censales en viviendas particulares por el tamaño del hogar, según cantidad de niños hasta 14 años

Tabla II.11 Hogares censales en viviendas particulares, por el tamaño del hogar y zona de residencia, según total de población en los mismos, tipo de hogar y familias nucleares

Tabla II.12 Hogares censales en viviendas particulares por el tamaño del hogar y zona de residencia, según cantidad de personas de 60 años y más

Tabla II.13 Población de 60 años y más en viviendas particulares, por tamaño del hogar y zona de residencia, según hogares con personas de esas edades y número de ellos por hogar

Tabla II.14 Población residente de toda la vida en su lugar de nacimiento por territorios y sexo, según grupos de edades

Tabla II.15 Población por tiempo de residencia en el territorio y sexo, según grupos de edades

Tabla II.16 Población nacida en el país o en el exterior por lugar de nacimiento según lugar de residencia actual

CARACTERÍSTICAS EDUCACIONALES

Tabla III.1 Población de 6 años y más por sexo y grupo de edades, según nivel educacional terminado

Tabla III.2 Población de 6 años y más con algún grado de escolaridad aprobado, por sexo, según grupos de edades

Tabla III.3 Población de 11 años y más que ha terminado algún nivel educacional, por sexo y título más alto obtenido, según grupos de edades

CARACTERÍSTICAS ECONÓMICAS

Tabla IV.1 Población en edad pre laboral, laboral y post laboral por territorios, según sexo

Tabla IV.2 Población de 15 años y más económicamente activa, por territorios, según sexo y zona de residencia

Tabla IV.3 Población de 15 años y más no económicamente activa, por territorios, según sexo y zona de residencia

Tabla IV.4. Población de 15 años y más ocupada, por territorios, según sexo y zona de residencia

Tabla IV.5 Población en edad laboral desocupada, por territorios, según sexo y zona de residencia

Tabla IV.6 Tasa de desocupación, por territorios, según sexo y zona de residencia (%)

Tabla IV.7 Población de 15 años y más económicamente activa y no económicamente activa, por sexo y grupos de edades

Tabla IV.8 Población de 15 años y más por sexo y situación de actividad económica, según nivel educacional terminado

Tabla IV.9 Población en edad laboral por territorios, sexo y jefatura del hogar según condición de actividad

Tabla IV.10 Población de 15 años y más económicamente activa, por sexo, zona de residencia y situación de actividad económica, según color de la piel

Tabla IV.11 Población de 15 años y más ocupada por sexo y ocupación según grupos de edades

Tabla IV.12 Población de 15 años y más ocupada por sexo y ocupación secundaria, según grupos de edades

Tabla IV.13 Población de 15 años y más ocupada por sexo y sector de actividad económica, según grupos de edades

Tabla IV.14 Población de 15 años y más ocupada por sexo y ocupación, según sector de actividad económica

Tabla IV.15 Población de 15 años y más ocupada por sexo, grupos de edades, según nivel educacional terminado

Tabla IV.16 Población de 15 años y más ocupada por sexo y grupos de edades, según categoría ocupacional

CARACTERÍSTICAS DE LAS VIVIENDAS

Tabla V.1 Unidades de alojamiento por territorios y zona de residencia, según tipo de unidades de alojamiento y situación de ocupación de la vivienda

Tabla V.2 Viviendas particulares ocupadas por residentes permanentes por territorios y zona de residencia, según tipo de vivienda

Tabla V.3 Viviendas particulares ocupadas por residentes temporales por territorios y zona de residencia, según tipo de vivienda

Tabla V.4 Viviendas particulares ocupadas por temporadas, por territorios y zona de residencia, según tipo de vivienda

Tabla V.5 Unidades de alojamiento por territorios, según tipo, cantidad de hogares, familias nucleares y población residente en ellas

Tabla V.6 Viviendas particulares ocupadas con residentes permanentes por tipo de vivienda y zona de residencia, según hogares, familias nucleares, población y cantidad de piezas

Tabla V.7 Casas y apartamentos ocupados con residentes permanentes, por período de construcción y materiales predominantes en las paredes y en el piso, según materiales predominantes en el techo

Tabla V.8 Viviendas particulares ocupadas con residentes permanentes por número de personas en la vivienda y zona de residencia, según número de piezas

Tabla V.9 Viviendas particulares ocupadas con residentes permanentes por número de personas en la vivienda y zona de residencia, según numero de piezas utilizadas para dormir

Tabla V.10 Población en viviendas particulares ocupadas con residentes permanentes por suministro de agua, según tipo de vivienda

Tabla V.11 Viviendas particulares ocupadas con residentes permanentes, por servicio sanitario, uso y ubicación según tipo de vivienda

Tabla V.12 Población en viviendas particulares ocupadas con residentes permanentes, por servicio sanitario, uso y ubicación según tipo de vivienda

Tabla V.13 Viviendas particulares ocupadas con residentes permanentes, hogares, personas y zona de residencia, según tipo de alumbrado

Tabla V.14 Viviendas particulares ocupadas con residentes permanentes, hogares, población por zona de residencia, según disponibilidad de local para cocinar, de agua por tubería, baño o ducha y sistema de desagüe

Tabla V.15 Población y familias nucleares en viviendas particulares ocupadas con residentes permanentes, por cantidad de familias y total de piezas, según tipo de vivienda

Tabla V.16 Viviendas particulares ocupadas con residentes permanentes, por zona de residencia, tipos de hogares y familias nucleares, según tipo de vivienda

Tabla V.17 Viviendas particulares, por categorías poblacionales de los asentamientos humanos, según tipo de vivienda

Tabla V.18 Promedio de personas por territorios, según personas por viviendas, total de piezas y piezas para dormir en viviendas particulares ocupadas con residentes permanentes

I. PRESENTACIÓN

Los Censos de Población y Viviendas constituyen la investigación estadística más importante que realiza un país y una de las más trascendentes en el campo social. Por su alcance, significado y complejidad, resultan estudios imprescindibles para conocer los avances y resultados de un país, enmarcados por lo regular en un decenio.

En el caso de Cuba, el Censo del 2002, levantado entre el 7 y el 16 de septiembre de ese año, adquirió una mayor relevancia si se tiene en cuenta que el último efectuado databa de 1981. Recordemos que el censo correspondiente a la ronda de 1990 –independientemente de su preparación metodológica y organizativa y del Ensayo Nacional realizado– no se pudo llevar a cabo por causas económicas, asociadas a la entrada del país en el Período Especial en Tiempo de Paz. Este hecho estuvo motivado fundamentalmente por la desaparición de la Unión Soviética y el campo socialista europeo, con los cuales se efectuaba la mayor parte del intercambio comercial del país, y el recrudecimiento del bloqueo económico por parte de los Gobiernos de Estados Unidos.

Por el tiempo transcurrido desde que fuera aprobada su realización por el Gobierno hasta obtener los resultados definitivos, el Censo abarcó poco más de treinta meses (octubre de 2000-julio de 2003) de intenso trabajo en su diseño y organización, en el cual participaron de modo diligente la mayoría de los organismos, organizaciones e instituciones del país. Sin embargo, el principal protagonista del Censo fue la población, quien de forma responsable y entusiasta, cooperó con los entrevistadores y supervisores en la declaración de informaciones para el cuestionario censal y participó en otras actividades de apoyo.

En este Informe Nacional del Censo, al que le sucederán los Informes Provinciales, la Oficina Nacional de Estadísticas y su Dirección Nacional del Censo ofrecen a los usuarios cifras actualizadas de las principales características demográficas, económicas y educacionales de la población, así como de las viviendas donde esta reside. Por razones de espacio resulta necesario presentar en este Informe los cortes de las tablas a nivel nacional

principalmente y en menor medida con apertura provincial. Los informes provinciales se mostrarán con apertura a ese nivel y algunas tabulaciones de carácter municipal.

En ambos casos las cifras ofrecidas son comparables a las del Censo de 1981, y se brindan adicionalmente en soporte magnético –para lograr una mayor difusión y también una mayor facilidad de los usuarios–, con la certeza de que estos datos contribuirán a las evaluaciones y formulaciones de planes y programas de diversa índole.

El Informe Nacional está estructurado en trece capítulos y anexos, en estos últimos se presentan las tablas de salidas por características y temáticas investigadas. Cada capítulo al exponer las principales experiencias, contribuye al conocimiento de los objetivos, ejecución, evaluación y resultados del Censo y a divulgar las complejas acciones diseñadas y practicadas para su realización.

Un breve recuento histórico de los censos efectuados en Cuba da inicio al Informe y continúa con las experiencias y recomendaciones internacionales tomadas en cuenta para el Censo del 2002, así como la base legal, o sea, los acuerdos gubernamentales y resoluciones ministeriales que le dan validez y representatividad al Censo de Población y Viviendas.

A continuación se describen las principales características del Censo referidas al alcance territorial, el universo y unidad de enumeración, el concepto de población residente y el tipo de censo realizado, además de los aspectos relacionados con la organización y estructuras censales, y método y período de enumeración. Le siguen el Plan censal, con el calendario desglosado en sus principales etapas –las cuales se cumplieron en su totalidad en los períodos programados– y una reseña de la voluminosa documentación elaborada para el Censo.

Se muestran también en este capítulo importantes aspectos de la selección y la capacitación del personal que en todas las etapas y niveles territoriales trabajó en el Censo, en total alrededor de 95 000 personas. Asimismo se explican los planes de apoyo que conlleva la realización de un Censo y que incluyen desde el abastecimiento, transporte, comunicaciones, etc. hasta el trascendente tema de la divulgación, que en el Censo cubano del 2002 tuvo una especial relevancia, ya que en el país no se realizaban censos desde el

año 1981 y para alcanzar la cobertura y calidad requeridas, era necesario un total apoyo y comprensión de la población y de las instituciones del país, lo cual se logró.

En este mismo capítulo se describe sucintamente el Ensayo Nacional del Censo, operativo esencial para el perfeccionamiento de la metodología y en general de todo el trabajo del Censo, así como la estrategia de supervisión de las principales actividades censales en los territorios, la cual se mantuvo antes, durante y después del levantamiento censal entre los años 2001 y 2003.

El siguiente capítulo está destinado a abordar la temática censal, es decir los temas investigados y el cuestionario censal; recoge las temáticas principales para la caracterización demográfica y socioeconómica del país y sus territorios, incluyendo divisiones submunicipales como los Consejos Populares entre otras. Igualmente en forma de capítulo independiente se presentan los aspectos y etapas del imprescindible trabajo cartográfico del Censo, a fin de ubicar y representar correctamente la estructura censal y las unidades de enumeración.

Un tanto más extenso es el sexto capítulo, que trata las aplicaciones del muestreo en el Censo, fundamentalmente su utilización como elemento evaluador de resultados de cobertura y calidad, así como en otras etapas, por ejemplo, el registro previo y el proceso de revisión-codificación de cuestionarios. La cobertura y calidad medidas a través de sendas encuestas por muestreo o recensos, permiten confirmar la excelente consistencia de los resultados definitivos. Por ejemplo, la encuesta de evaluación de la cobertura censal indicó que fue correctamente censada a nivel nacional el 99,83 % de las viviendas y el 99,77 % de las personas. Por su parte, los índices de consistencia que miden la calidad de la información, reflejan de forma general valores altamente satisfactorios que garantizan la utilización confiable de la información presentada.

Otros capítulos incluyen comentarios sobre el empleo de clasificadores y codificadores al preparar la información para su procesamiento automatizado en el denominado proceso de revisión-codificación de la información censal, el cual aplicado a la totalidad de los cuestionarios censales, contribuyó a la calidad de los resultados.

El noveno capítulo se dedica al tema del procesamiento automatizado que por primera ocasión en un censo nacional se descentralizó a provincias en lo referido a la digitación de los cuestionarios censales, así como en su validación inicial y creación de las bases de datos, las cuales fueron fusionadas posteriormente a nivel nacional. La totalidad de la información así obtenida se volvió a validar y se aplicaron los programas diseñados para obtener los resultados definitivos según las tabulaciones previamente elaboradas, la mayoría de las cuales se incluyen en este Informe.

Los tres capítulos siguientes reúnen las características fundamentales del plan de tabulación del Censo, sus aspectos económicos y las definiciones metodológicas de la totalidad de temas e indicadores captados para cada una de las características investigadas, es decir las geográficas, las generales de las personas y de los hogares, las educacionales, las económicas y de las viviendas.

En el último capítulo se analiza de forma resumida un grupo de indicadores relevantes de la información censal, con el objetivo de ofrecer a los usuarios una visión general de los resultados censales.

Este Informe Nacional del Censo de Población y Viviendas del 2002 pone a disposición de disímiles usuarios una consistente base de datos sobre aspectos de la vida económica, social y demográfica del país y sus territorios.

Le continuarán otros estudios y análisis sobre los diversos temas investigados en el Censo, que se realizarán de conjunto con otros organismos del país, centros de investigaciones y académicos.

Una parte de las informaciones que aparecen en este volumen han servido, desde el mismo momento de la obtención de las cifras definitivas del Censo, para la toma de importantes decisiones en numerosos estudios e investigaciones, entre los que se destacan por su significación los programas de ahorro y eficiencia energética; programas de construcción y rehabilitación de la vivienda; los estudios para las atenciones priorizadas a los adultos mayores y en particular a la población de 100 años o más de edad; el perfeccionamiento de

los planes de la defensa del país y otros programas relacionados con el aumento de la calidad de vida de la población cubana.

De igual forma, los resultados del Censo permitieron actualizar cifras de interés sobre temas específicos en los diferentes organismos internacionales y en la Oficina Nacional de Estadísticas, tales como el cálculo ajustado de la población de Cuba entre los dos últimos censos (1981 – 2002).

OFICINA NACIONAL DE ESTADÍSTICAS

II. RECUENTO DE LOS CENSOS REALIZADOS EN CUBA

La historia censal cubana es muy rica y está caracterizada por tres etapas: la colonial, la republicana y la revolucionaria.

Durante el período colonial (1492-1898) se realizaron nueve censos y ocho padrones, y los investigadores determinaron que el primero se efectuó entre los años 1774-1775, y el último en 1887.

Los censos de la etapa colonial –todos por iniciativa de los Capitanes Generales, hasta el de 1861, a partir del cual se realizan por Real Orden de la Metrópoli– resultaron muy primitivos, pues sólo recogían algunas características de la población y escasos aspectos económicos y sociales.

En la etapa republicana (1902-1958) se realizaron otros seis levantamientos censales, el primero de ellos en 1899, bajo la administración del Departamento de Guerra de los Estados Unidos. Considerado el primer Censo Nacional y levantado por la Oficina del Censo de Cuba, fue un censo relativamente completo a partir de las condiciones en que se encontraba el país y abarcó las principales características de la población cubana: sexo, edad, raza, lugar de nacimiento, grado de instrucción, clasificadas por provincias, municipios y barrios. Presenta también la peculiaridad de haber sido uno de los primeros censos, además del norteamericano, en tabular los datos mediante tarjetas perforadas; esas tarjetas registraban las informaciones en contadores que funcionaban por medios electromagnéticos.

El segundo censo (1907), realizado también bajo la administración provisional de los Estados Unidos, presentaba las mismas características que el de 1899.

La Oficina del Censo de la República procedió a levantar el tercer Censo de Población, autorizado por ley del Congreso (1919), cuyo objetivo era incluir la toma de un Censo Electoral para cumplir la legislación sobre la materia, acordada a posteriori de las elecciones generales de 1916.

El cuarto censo (1931), incluyó también un Censo Electoral, y su memoria no fue publicada, a diferencia de lo ocurrido con los anteriores. Solo en 1976 el Departamento de Demografía de la Dirección Central de Estadísticas de la Junta Central de Planificación (JUCEPLAN), preparó una edición de aquellos resultados titulada «Memorias Inéditas del Censo de 1931».

Mediante la Ley No. 5 del Congreso de la República, promulgada en la *Gaceta Oficial* del 3 de abril de 1943, se dispuso la realización de un Censo Económico, junto al de Población y Electoral (Censo de 1943).

El último censo del período republicano (1953) se caracterizó fundamentalmente porque en él se cumplimentaron los acuerdos internacionales del proyecto «Censo de las Américas de 1950», además por primera vez en Cuba se incluyó el censo de viviendas.

Ya en la etapa revolucionaria (1959 hasta hoy), los tres censos efectuados (1970, 1981 y 2002) se han caracterizado por su gran calidad, en especial el de 2002, debido al amplio espectro que abarcó en cuanto a su temática censal, y la consistencia de la información obtenida.

III. CARACTERÍSTICAS DEL CENSO DE POBLACIÓN Y VIVIENDAS DEL 2002

III.1. Base legal y objetivos fundamentales del Censo

El Censo de Población y Viviendas se define como el conjunto de operaciones consistentes en reunir, elaborar, analizar y publicar datos demográficos, económicos y sociales correspondientes a todos los habitantes de un país, así como a las viviendas en que residen, referidos a un momento determinado o a ciertos períodos dados. Constituye la investigación estadística más importante y costosa que realizan la mayoría de los países, usualmente con periodicidad decenal; por tal motivo se requiere de una cuidadosa preparación de algunos años para ejecutarlo con eficacia máxima y obtener el mejor aprovechamiento posible de los amplios recursos a él destinados.

Se hace necesario destacar que el censo es una tarea de alto interés gubernamental y que para hacerlo realidad es indispensable la unión de todas las fuerzas necesarias para asegurar la eficiencia y calidad que requiere. Para ello, además de aprovechar las experiencias de los Censos de 1970 y 1981, y los preparativos metodológicos y organizativos del Censo del año 1990 (que no se llevó a efecto), se ensayaron con anterioridad al levantamiento definitivo diversos cambios tendientes al perfeccionamiento de la metodología y la organización, con el propósito de obtener una mayor calidad en los resultados y disminuir los costos.

En octubre del año 2000, el Gobierno aprobó la propuesta presentada por la Oficina Nacional de Estadísticas (ONE) para la realización del Censo de Población y Viviendas del 2002, la cual fue refrendada posteriormente mediante el Acuerdo No. 4122 (30 de julio de 2001) del Comité Ejecutivo del Consejo de Ministros y constituye la base legal gubernamental que aprueba y precisa la realización del Censo.

De acuerdo a las necesidades del trabajo censal se dictaron las resoluciones siguientes:

- Resolución Conjunta No. 1/2001 del Jefe de la ONE y del Presidente del Instituto de Planificación Física (IPF): Dispuso la creación de la Subcomisión de Cartografía, la que fue presidida en todos los niveles territoriales por el Instituto de Planificación Física, así como definió las funciones de esta entidad y de la Oficina Nacional de Estadísticas,

referidas a los trabajos cartográficos en la realización del Censo de Población y Viviendas.

- Resolución del Ministro de Economía y Planificación No. 420/2001: Dispuso la realización del Ensayo censal en el municipio Candelaria, provincia de Pinar del Río, entre los días 8 y 17 de septiembre de 2001.

- Resolución del Ministro de Economía y Planificación No. 421/2001: Aprobó y puso en vigor el reglamento interno de las Comisiones de Coordinación del Censo de Población y Viviendas.

- Resolución del Ministro de Economía y Planificación No. 503/2001: Dispuso la creación de la Comisión Consultiva del Censo de Población y Viviendas, con el objetivo de ofrecer recomendaciones y sugerencias sobre los asuntos que le fueran presentados por la Dirección Nacional del Censo, respecto a la temática, conceptos metodológicos y salidas informativas.

Los objetivos fundamentales del Censo de Población y Viviendas del año 2002 fueron los siguientes:

- Ofrecer al Partido y al Gobierno cifras actualizadas de las principales características demográficas, económicas y educacionales de la población, así como de sus viviendas, brindando más elementos estadísticos para evaluar la situación del país y formular la política socioeconómica que se determine.
- Contar con información sobre la población para los planes económicos a corto y mediano plazo y para la estrategia de los planes perspectivos de desarrollo.
- Obtener información actualizada según la división político-administrativa vigente en el momento censal, de los indicadores fundamentales que caracterizan la población del país y sus viviendas para satisfacer las necesidades estadísticas de localidades del país, zonas montañosas, etcétera.
- Disponer de cifras comparables con los indicadores comunes del Censo anterior, de las principales características demográficas y socioeconómicas de la población y sus viviendas, permitiendo un análisis objetivo del desarrollo durante el período.

- Cumplimentar compromisos informativos internacionales con las Naciones Unidas, facilitando la comparabilidad internacional necesaria a los fines del perfeccionamiento y profundización de la colaboración entre los países de América Latina y el Caribe.
- Disponer de nuevos datos sobre la población y las viviendas que actualizarán el marco de referencia para continuar la ejecución de investigaciones socioeconómicas por muestreo después del Censo.
- Organizar la fuente informativa de un sistema permanente de explotación del Banco de Datos Censales, lo que permitirá tener acceso directo y automatizado a la información registrada por el Censo.
- Disponer de una base cartográfica para la explotación de la información censal y estadística a través de sistemas de información geográfica, utilizando las técnicas computacionales.

III.2. Experiencia internacional

La capacitación y la asesoría internacional estuvieron presentes en las etapas previa y posterior al levantamiento censal. Personal de dirección y técnico de la Oficina Nacional de Estadísticas asistió a varios seminarios y talleres regionales, el primero de los cuales se efectuó entre el 26 y el 31 de enero de 1998 en Cartagena de Indias, Colombia. Este se denominó «Seminario sobre los Censos de Población y Viviendas de la ronda del 2000», fue organizado por el Departamento Administrativo Nacional de Estadísticas (DANE) de Colombia, y auspiciado por el Fondo de Población de las Naciones Unidas (UNFPA). Durante el desarrollo de este seminario se intercambiaron experiencias entre los países y organismos internacionales de América Latina con el objetivo de perfeccionar los procesos y promover acciones de cooperación horizontal.

También en el año 1998 Cuba participó en otro seminario sobre los censos de la ronda del 2000, organizado en Santiago de Chile por la División de Población – Centro Latinoamericano y Caribeño de Demografía (CELADE), de la Comisión Económica para América Latina y el Caribe (CEPAL). Allí se examinaron todos los aspectos esenciales de los censos que se efectuarían en el año 2000.

Entre el 13 y el 17 de marzo de 2000 el Centro Europeo para la Formación de Estadísticos en Países en Desarrollo de España, organizó un taller en Santa Cruz de la Sierra, Bolivia, donde también Cuba estuvo representada. Los diseños de cuestionarios y la forma de preguntar fueron los aspectos básicos analizados en este encuentro.

En la etapa de pre-levantamiento se contó con la colaboración de un consultor en la especialidad de Informática perteneciente al equipo de apoyo del UNFPA, para América Latina y el Caribe; este especialista participó también en la etapa post-levantamiento durante los procesos de revisión-codificación-verificación y digitación-validación de la información.
A mediados del año 2001 especialistas cubanos visitaron el Instituto Nacional de Estadísticas, Geografía e Informática (INEGI) de México, país que en ese momento ya había levantado su Censo y con el cual fue posible sostener un importante intercambio de experiencias sobre etapas del trabajo censal.

Otras actividades de capacitación entre los años 2000 y 2002 fueron las de la Oficina Nacional de Estadísticas y el Órgano Estadístico Canadiense en el campo de los Sistemas de Información Geográfica (SIG), mediante la cual asesores de ese país brindaban entrenamientos en Cuba. Como parte de dicha colaboración, entre el 11 y el 25 de junio del año 2001, se efectuó una visita de trabajo a Estadística Canadá en la que se complementaron conocimientos acerca de los SIG y se intercambiaron experiencias sobre la base del censo de Canadá realizado en el año 2000.
En diciembre de 2003, en el Seminario Internacional convocado por la Comisión Económica para América Latina y el Caribe (CEPAL) y su División de Población, el Centro Latinoamericano y Caribeño de Demografía, se participó en el debate sobre las «Lecciones aprendidas de los Censos de la ronda del 2000» y su proyección para el año 2010. En este seminario a la vez que fue posible conocer valiosas experiencias de otros países, se aportaron las más relevantes del censo cubano recién concluido.

En algunos de estos intercambios fue importante y oportuna la contribución financiera del Fondo de Población de las Naciones Unidas, en la adquisición de algunos equipos computacionales y de reproducción para el trabajo censal.

En el entorno metodológico-organizativo y temático se estudiaron y tomaron en consideración las recomendaciones sugeridas por las agencias especializadas de las Naciones Unidas para la ronda de los censos del 2000. Estas recomendaciones están presentes en el censo cubano con las adaptaciones correspondientes a la realidad nacional.

III.3. Principales características

III.3.1. Alcance territorial

El Censo de Población y Viviendas comprendió el archipiélago cubano integrado por la Isla de Cuba, la Isla de la Juventud y demás islas y cayos adyacentes que constituyen el territorio nacional, excepto aquella parte ocupada ilegalmente por los Estados Unidos de América, desde 1903, donde se encuentra la Base Naval de Guantánamo.

III.3.2. Universo y unidad de enumeración

El universo del Censo lo constituyó la población residente en el país con carácter permanente, tanto nacidos en Cuba como en otro país; se incluyen en este último caso los que teniendo una ciudadanía distinta a la cubana residen en el país con carácter permanente.

La unidad de enumeración fue el hogar censal para el Censo de Población, a partir del cual se obtuvo información individual sobre las personas que lo integran, y la vivienda particular para el Censo de Viviendas.

III.3.3. Población residente

Las personas se enumeraron según el concepto de población residente (permanente), mediante el cual fueron censadas todas las personas que habitualmente residían en cada lugar (lugar de residencia habitual), independientemente de si estaban presentes o no en el momento censal (a las 12 de la noche anterior al Día del Censo). Esta característica definió al Censo de Población y Viviendas del año 2002, como de «Jure» o de «Derecho». Los residentes permanentes en Cuba que en el momento del levantamiento censal se encontraban en el extranjero fueron igualmente objeto del Censo.

Se excluyó de la población que debía enumerarse a los extranjeros residentes temporalmente en el país: diplomáticos, técnicos, sus familiares, estudiantes, personas que recibían atención médica, etc.; personal de las naves extranjeras surtas en puertos o aeropuertos cubanos, turistas y transeúntes residentes permanentes en otros países.

III.3.4. Organización censal

El Ministerio de Economía y Planificación (MEP) asumió la responsabilidad de dirigir los trabajos censales, tarea que diseñó y ejecutó la Oficina Nacional de Estadísticas (ONE), a través de su Dirección Nacional del Censo.

Para la realización del Censo se constituyeron las siguientes comisiones:

<u>Comisión de Coordinación Nacional</u>

- Esta Comisión la presidió el Ministro de Economía y Planificación; ocupaba la vicepresidencia el Jefe de la Oficina Nacional de Estadísticas, y la secretaría el Director Nacional del Censo. Según lo estipulado en el apartado cuarto del Acuerdo No. 4122 del Comité Ejecutivo del Consejo de Ministros, dicha Comisión debía estar integrada por un representante de cada uno de los órganos, organismos y organizaciones que se relacionan a continuación:
    - Asamblea Nacional del Poder Popular.
    - Ministerio de Trabajo y Seguridad Social.
    - Ministerio de Finanzas y Precios.
    - Ministerio de las Fuerzas Armadas Revolucionarias.
    - Ministerio del Interior.
    - Ministerio de la Informática y las Comunicaciones.
    - Ministerio de Educación Superior.
    - Ministerio de Educación.
    - Ministerio del Transporte.
    - Instituto Nacional de la Vivienda.
    - Instituto Cubano de Radio y Televisión.
    - Central de Trabajadores de Cuba.
    - Federación de Estudiantes de la Enseñanza Media.

- Federación de Estudiantes Universitarios.
- Comités de Defensa de la Revolución.
- Asociación Nacional de Agricultores Pequeños.
- Federación de Mujeres Cubanas.

El apartado octavo, inciso b) de dicho acuerdo consideró, además, que debían incorporarse otros órganos y organismos estatales y organizaciones que se consideraran necesarios; por tanto, en la práctica esta Comisión funcionó con un número mayor de integrantes, que incluyó a la mayoría de los organismos y organizaciones actuantes en el país.

- Funciones:
  - Garantizar que las entidades que la integraran tuvieran la debida participación, según su especialidad, en el Censo de Población y Viviendas.
  - Emitir directivas y resoluciones administrativas de apoyo al Censo.
  - Movilizar los recursos humanos y materiales necesarios para la realización del Censo a través de las entidades que la integraron.
  - Controlar y supervisar el cumplimiento del plan censal en los diferentes niveles, a saber, Nación, Provincia y Municipio.
  - Crear las Subcomisiones de Abastecimiento, Transporte, Comunicaciones, Cartografía, Divulgación, Capacitación y Recursos Humanos, como apoyo a las tareas censales que así lo requirieran.
  - Cuantas más fueran necesarias para el cumplimiento de los fines que motivaron su creación.

  A nivel de Provincias y Municipios se crearon comisiones con iguales tareas dirigidas por los Presidentes de los Consejos de la Administración (Gobierno) en cada nivel territorial, mientras que la vicepresidencia y la secretaría correspondieron al delegado del Órgano Estadístico Territorial y el jefe del Departamento del Censo en esos niveles.

➢ Comisión Consultiva

- Esta Comisión estuvo presidida por el Director Nacional del Censo e integrada por representantes de los organismos del Estado, de las organizaciones políticas y de masas, de centros académicos y de investigación, así como de otras entidades comprendidas en esta actividad. También integraron esta Comisión los jefes de las Direcciones de la Oficina Nacional de Estadísticas relacionadas con la realización del Censo de Población y Viviendas y el jefe del Departamento de Metodología de la Dirección Nacional del Censo, quien ejerció las funciones de secretario.
- Funciones:

  Formular las recomendaciones y sugerencias sobre los asuntos que le fueron presentados por la Dirección Nacional del Censo respecto a la temática y conceptos metodológicos.

➢ Comisión Técnica Nacional

- Esta Comisión estuvo presidida por el jefe de la Oficina Nacional de Estadísticas e integrada por los directores del Centro de Estudios de Población y Desarrollo, y de las Direcciones de Estadísticas Sociales, Informática, Información y Economía, el Asesor Jurídico de la Oficina Nacional de Estadísticas y la Dirección Nacional del Censo. Esta comisión tuvo carácter temporal y se extinguió una vez concluido el procesamiento de la información censal.
- Funciones:

  Estudiar, analizar, coordinar y decidir sobre todas aquellas medidas que facilitaron el cumplimiento de las funciones de las unidades organizativas que la integraron.

➢ Direcciones de la ONE integrantes de la Comisión Técnica

- Centro de Estudios de Población y Desarrollo: Participó en la preparación de la metodología, temática, salidas informativas y análisis de los resultados y en las tareas para la aplicación del muestreo en el Censo.
- Dirección de Estadísticas Sociales: Participó en los aspectos metodológicos y salidas informativas referentes a características educacionales y económicas, así como en otras tareas organizativas y metodológicas.

- Dirección de Informática: Participó en la preparación de las tareas propias de la concepción y realización del procesamiento de los datos censales. Apoyó en la impresión de la documentación censal y la divulgación del Censo, así como en el diseño de los clasificadores y codificadores.
- Dirección de Información: Participó en el diseño del plan de difusión de datos censales y su fecha de entrega.
- Dirección de Economía: Emitió las normativas metodológicas que permitieron el control contable del Censo, y apoyó en la ejecución del Plan de Abastecimiento Técnico Material y de otros servicios necesarios.
- Asesoría Jurídica: Asesoró en los asuntos legales que se demandaron para la preparación y ejecución del Censo.

En la organización censal también deben señalarse por su importancia, la celebración de tres reuniones nacionales del personal de dirección y los jefes de Metodología e Informática del Censo, donde se precisaron según las etapas, importantes aspectos preparatorios, de organización, metodológicos e informáticos entre otros.

La primera de estas reuniones se celebró en la Ciudad de La Habana en marzo de 2002 e incluyó hasta el nivel municipal de la estructura censal. La segunda tuvo lugar en la ciudad de Las Tunas en julio de 2002 y en ella se precisaron aspectos directamente relacionados con los seminarios de capacitación al personal de campo, el levantamiento informativo y la emisión de cifras preliminares. La tercera reunión se celebró en la ciudad de Cienfuegos en el mes de octubre de 2002 y tuvo como objetivo el análisis del levantamiento de la información y el proceso de revisión-codificación y procesamiento automatizado de la información. Estas reuniones estuvieron presididas por personal de dirección de la Oficina Nacional de Estadísticas, y contaron con la presencia del Ministro de Economía y Planificación, en la primera y en la segunda, del Secretario del Comité Ejecutivo del Consejo de Ministros.

III.3.5. Estructura censal

La estructura censal, en el aspecto territorial, coincidió con las instancias oficiales establecidas en la división político-administrativa vigente, por lo que existían oficinas a los niveles de Nación, Provincia y Municipio.

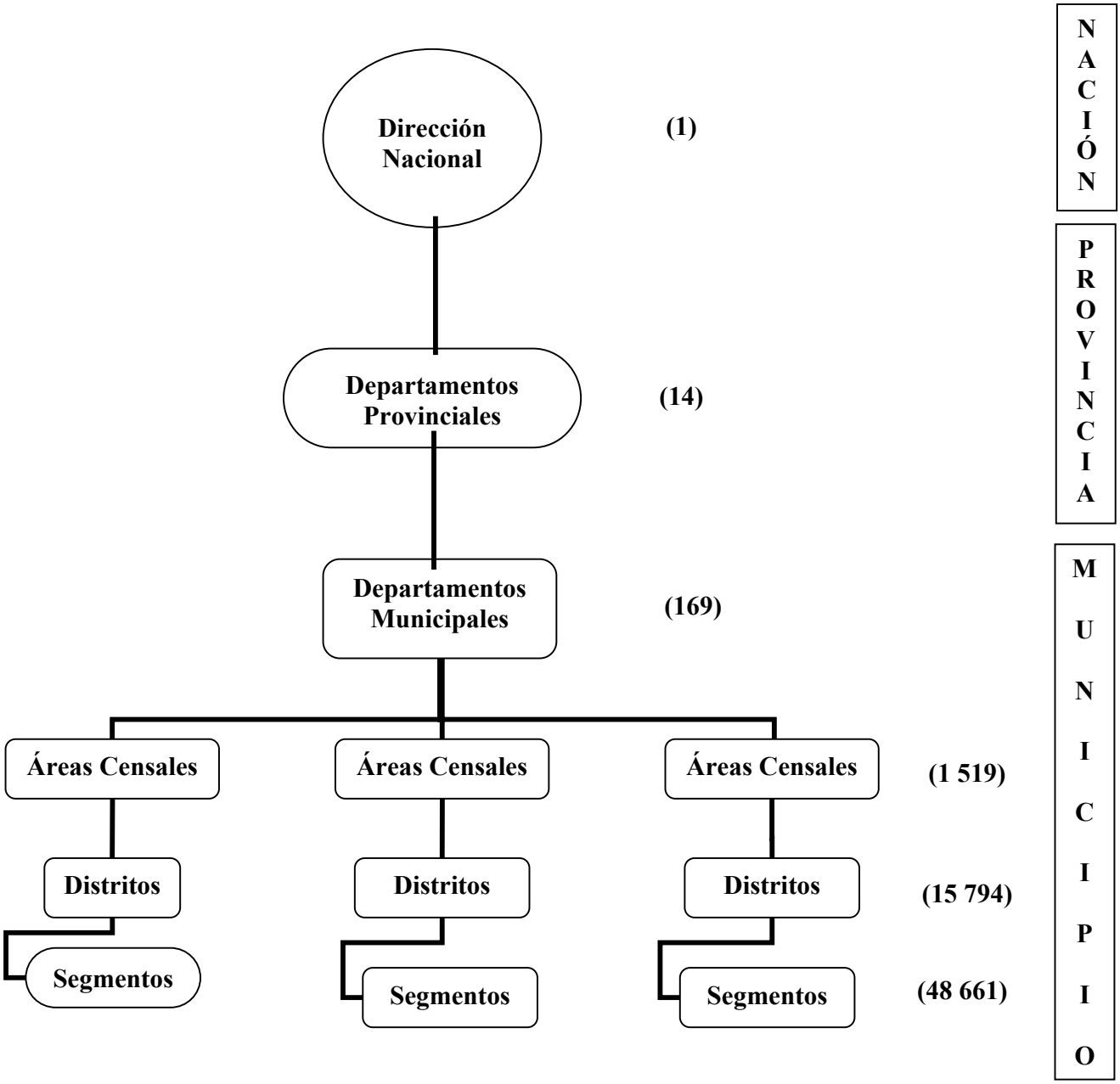

Por necesidades prácticas y administrativas, se establecieron además subdivisiones territoriales dentro del municipio, que alcanzaron en la base hasta la unidad territorial mínima censal, el segmento.

- Área censal

  En todos los municipios del país se crearon oficinas de control durante un período aproximado de tres meses y medio; cada una de ellas constituía un área censal que controlaba como norma de 12 a 18 distritos (parte urbana), y de seis a nueve distritos (parte rural), de acuerdo con las características específicas de cada territorio, lo cual facilitó las diversas operaciones de preparación, ejecución y control del Censo. En las áreas mixtas (urbano / rural), la norma se adecuó a las características específicas de la zona, y en las zonas montañosas esta norma era menor.

- Distrito censal

  Territorio atendido por un supervisor en el período de enumeración; el distrito comprendía de dos a cuatro segmentos, con un promedio de tres segmentos como norma general, de acuerdo con las características específicas (topografía, viales, densidad de población, etc.) de cada lugar.

- Segmento censal

  Es el territorio que cubrió un enumerador en el período de enumeración. En general su extensión superficial estaba en dependencia del promedio diario de entrevistas posibles de realizar según las características del terreno, ya fuera en la parte urbana o rural. Se enumeraron aproximadamente 250 personas, como norma, con un promedio entre 80 y 90 viviendas (parte urbana) y de 60 a 70 viviendas (parte rural).

III.3.6. Método de enumeración

El método utilizado fue el de la visita directa a las viviendas para realizar las entrevistas personales, preferiblemente al jefe de hogar censal o persona adulta que lo representara, con la participación, si fuera necesario, del resto de los integrantes presentes.

III.3.7. Período de enumeración

La enumeración se desarrolló durante un período de diez días, tanto en la parte urbana como rural, sin inmovilizar a la población. Para el levantamiento censal el período de enumeración comprendió del 7 al 16 de septiembre de 2002, y la información se refiere a las 12:00 a.m. del 6 de septiembre, o lo que es lo mismo, el denominado «momento censal».

III.4. Calendario censal

Entre el comienzo de la preparación del Censo en enero de 2001, hasta la conclusión de su procesamiento y la obtención de las cifras definitivas en julio de 2003, transcurrieron treinta meses, período que incluyó las principales y más intensas etapas de trabajo.

Habitualmente se considera tres años como un tiempo adecuado de preparación de un censo en sus aspectos metodológicos, organizativos, presupuestales, de habilitación de recursos, mobiliarios, equipamientos y base legal, y otro año y medio para el levantamiento, revisión, procesamiento, difusión, etc. En el caso cubano, las condiciones específicas de la organización social del país, el capital humano y social presente y la base institucional especializada en el sistema de la Oficina Nacional de Estadísticas, con representaciones en la totalidad de los territorios del país, permitieron acortar de manera significativa los plazos de diseño, ejecución y obtención de resultados definitivos del Censo.

El Plan censal llegó a alcanzar más de trescientas tareas y actividades, las cuales fueron cumplidas en su totalidad en los plazos previstos. A continuación se presentan las tareas más relevantes:

I.	Aprobación por el Gobierno de los principales aspectos del Censo de Población y Viviendas de 2002	(octubre del 2000)
II.	Confección de presupuesto	(noviembre/2000 febrero/2001)
III	Elaboración de base legal, acuerdos, resoluciones ministeriales, actualizaciones, etcétera.	(febrero/2001– mayo/2002)
V	Tareas organizativas y Plan de Trabajo Integral Nacional	(abril/2001– noviembre/2001)
VI	Tareas organizativas territoriales	(abril/2001– septiembre/2002)

VII	Tareas cartográficas y confección del Nomenclador Nacional de Lugares Habitados	(abril/2001– junio/2004)
VIII	Diseño y ejecución del registro previo	(abril/2001– mayo/2002)
IX	Diseño inicial de la metodología	(marzo/2001– agosto/2001)
X	Ensayo censal	(agosto/2001– septiembre/2001)
XI	Ajuste a diseño metodológico según resultados del Ensayo	(octubre/2001– enero/2002)
XII	Discusión y aprobación de metodología por Comisión de Coordinación Nacional y la Comisión Consultiva	(agosto/2001– enero/2002)
XIII	Confección de planes de apoyo y aprobación por la Comisión de Coordinación Nacional	(abril/2001– diciembre/2001)
XIV	Ejecución de planes de apoyo	(octubre/2001– septiembre/2002)
XV	Impresión de la documentación censal	(agosto/2001– junio/2002)
XVI	Distribución de documentación censal y materiales censales	(agosto/2001– agosto/2002)
XVII	Adquisición y distribución de equipamiento de transporte	(junio/2001– abril/2002)
XVIII	Adquisición y distribución de equipamiento para el procesamiento automatizado	(julio/2001– mayo/2002)
XIX	Selección del personal de campo y de oficina	(abril/2002– agosto/2002)
XX	Seminario de capacitación a personal de campo y de oficina, incluyendo los de las muestras de cobertura y calidad.	(abril/2001– septiembre/2002)
XXI	Confección del proyecto de diseño para las muestras	(mayo/2001– agosto/2002)
XXII	Ajustes a la metodología de las muestras según resultados del Ensayo	(octubre/2001– mayo/2002)
XXIII	Reuniones Nacionales del Censo	(marzo de 2002) (julio de 2002) (octubre de 2002)
XXIV	Tareas de supervisión a territorios	(mayo/2001– julio/2003)
XXV	Enumeración censal Encuestas de cobertura y calidad	(7-16 septiembre/2002 22 septiembre–5 octubre /2002)
XXVI	Emisión de cifras preliminares	(octubre de 2002)
XXVII	Revisión-codificación-verificación de cuestionarios censales y de cobertura y calidad	(octubre/2002– abril/2003)
XXVIII	Diseño y ejecución de procesamiento de resultados	(febrero/2001– junio/2003)
XXIX	Obtención de resultados definitivos del Censo	(julio de 2003)

III.5. Documentación censal

Una de las grandes complejidades de los Censos de Población y Viviendas radica en su amplia y voluminosa documentación. En el trabajo del Censo del 2002 siempre se tomó en consideración las condiciones económicas del país, por lo que se aplicó el principio de utilizar sólo la documentación estrictamente necesaria. En otras palabras, se laboró intensamente en la reducción, simplificación o eliminación de documentos y soportes, siempre que ello no incidiera en la calidad de los resultados. No obstante, fue voluminosa la documentación empleada, la cual alcanzó la cifra de 164 materiales de todo tipo y 68 millones de páginas impresas.

Tabla resumen de la documentación censal

Tipo de documento	**Cantidad de documentos**	**Cantidad de páginas impresas (millones)**
Cuestionarios y modelos auxiliares	50	42.1
Manuales de instrucción	17	10.7
Clasificadores	7	0.1
Instructivos	62	-
Documentación informática	12	-
Base legal	6	-
Otros documentos	10	15.3
Total	**164**	**68.2**

A continuación se describen los diferentes tipos de documentos empleados en el Censo y luego se presenta un resumen en el cual, junto al nombre de cada uno de los documentos, se informa la cantidad que se imprimió.

Modelos: Aquellos soportes en los cuales se anotaron datos que constituían información primaria sobre personas, viviendas o unidades territoriales (cuestionarios), o datos de control (modelos auxiliares).

Manuales de instrucción: Conjunto de documentos que describían procedimientos, formas de actuar o instrucciones específicas según la labor del personal de campo y de oficina del Censo.

Clasificadores: Documentos que permitieron «traducir» a lenguaje de códigos las respuestas en los cuestionarios para su tratamiento automatizado.

Instructivos: Por muy detallados que se confeccionen los documentos de instrucción, siempre surgen a lo largo del proceso censal un grupo de requerimientos no incorporados, lo que obliga a emitir una serie de instrucciones adicionales referidas a precisiones sobre el trabajo o a informaciones solicitadas, los denominados Instructivos. Por lo general fueron poco extensos y transmitidos por vías electrónicas.

Documentación informática: A los fines del procesamiento automatizado de la información se emitieron una serie de documentos que contenían las orientaciones, procedimientos e instrucciones al respecto, utilizando fundamentalmente vías electrónicas.

Base legal: El Censo es auspiciado oficialmente por el Estado y el Gobierno, por lo que cuenta con un soporte legal a fin de garantizar su ejecución con el apoyo de las instituciones involucradas. Se trata de acuerdos, resoluciones y procedimientos legales.

Otros documentos: Conjunto de materiales y documentos que no se inscriben en ninguna de las clasificaciones anteriores, como los informes, plegables, materiales divulgativos, materiales docentes, etcétera.

DESCRIPCIÓN DE LA DOCUMENTACIÓN CENSAL

MODELOS			
No.	**Documentos**	**Cantidad**	**Contenido**
1	Modelo C-1- Cuestionario censal	(4 500 000)	Fue el instrumento de recogida de la información censal donde se anotaron los datos de la localización geográfica de las viviendas, el tipo de alojamiento, los datos de las viviendas y de las personas.

2	Modelo C-1.a- Pliego	(2 400 000)	Resultó una extensión del modelo C-1. Se utilizó para anotar datos de las personas cuando en el hogar había más de tres personas.
3	Modelo C-1.b- Relación de personas en el hogar	(4 526 000)	Relación de personas residentes permanentes en la vivienda, según hogares. Modelo auxiliar que se empleó para organizar las entrevistas individuales a cada persona en una vivienda / hogar.
4	Modelo CB.1- Cuestionario Encuesta de cobertura 1	(85 000)	Modelo básico de la encuesta de evaluación de la cobertura censal. Instrumento para recoger la información que posibilitó evaluar la cobertura con que se realizó el Censo.
5	Modelo CB.2- Cuestionario Encuesta de cobertura 2	(3 000)	También para evaluar la cobertura censal, pero de viviendas en la parte urbana.
6	Modelo CB.3- Cuestionario Encuesta de cobertura 3	(2 800)	Idem al anterior, pero aplicado en la parte rural.
7	Modelo CB.4- Cuestionario Encuesta de cobertura 4	(3 000)	Resumen municipal para evaluar cobertura de personas.
8	Modelo CB.5- Cuestionario Encuesta de cobertura 5	(3 000)	Resumen municipal para evaluar cobertura de viviendas.
9	Modelo CL.1- Cuestionario Encuesta de calidad	(26 000)	Modelo básico de la encuesta de evaluación de la calidad censal. Instrumento para recoger la información que posibilitó evaluar la calidad de la información censal.
10	Modelo CL.1.a-Pliego Calidad	(17 300)	Resultó una extensión del modelo CL.1. Se utilizó para anotar datos de las personas cuando en el hogar había más de tres personas.
11	Modelo1- Credencial	(92 000)	Modelo auxiliar que se empleó para identificar ante los hogares a los funcionarios del Censo, principalmente a los enumeradores y supervisores.
12	Modelo 2- Guía de enumeración urbana	(150 000)	Modelo auxiliar utilizado por el enumerador como instrumento para conocer las viviendas que le correspondía entrevistar y cómo llegar a ellas. Entre otros datos contenía la dirección de la vivienda y el nombre del jefe de hogar.
13	Modelo 3- Guía de enumeración rural	(50 000)	Idem al modelo anterior, para la parte rural.
14	Modelo 4- Visitas a repetir	(72 000)	Modelo auxiliar empleado por el enumerador para anotar día y hora en que visitaría nuevamente una vivienda a fin de completar datos.

No.	Documentos	Cantidad	Contenido
15	Modelo 5- Aviso de próxima visita	(3 240 000)	Modelo auxiliar que el enumerador dejaba en la vivienda para anunciar día y hora que la visitaría nuevamente a fin de realizar la entrevista.
16	Modelo 6- Etiqueta de vivienda enumerada	(4 200 000)	Modelo auxiliar fijado por el enumerador en la parte exterior de la puerta de la vivienda a fin de que pudiera ser identificada como una vivienda ya enumerada.
17	Modelo 7- Control de errores	(146 000)	Modelo empleado por el supervisor y por la oficina de área para medir la cantidad y el tipo de error cometido por el enumerador o por el supervisor respectivamente.
18	Modelo 7.a. Control de errores	(4000)	Idem al caso anterior, pero empleado en el proceso de revisión-codificación de la documentación censal en el Departamento Provincial del Censo.
19	Modelo 8- Progreso de enumeración	(70 600)	Modelo indispensable en cualquier levantamiento de información estadística, cuyo propósito fue conocer el avance de la tarea, es decir, permitió evaluar si se cumplía el plan de levantamiento y detectar las estructuras censales donde hubiera atrasos para accionar sobre ellas. Fue llenado a todos los niveles de la organización censal.
20	Modelo 8a- Progreso de enumeración 1	(10 000)	Resumen del modelo anterior llenado a nivel de áreas censales para su procesamiento automatizado.
21	Modelo 9-Cifras preliminares	(10 000)	Resumen a nivel de área censal para la elaboración de las cifras preliminares.
22	Modelo 9a- Hoja de trabajo para cifras preliminares	(144 000)	Confeccionada a nivel de cada oficinista de área censal.
23	Modelo. 9b- Hoja auxiliar para cifras preliminares de 16 años y más	(79 000)	Especialmente para personas de 16 años y más.

No.	Documentos	Cantidad	Contenido
24	Modelo 10- Resumen carpeta del segmento	(76 000)	Carpeta donde se archivaron los modelos C.1 de cada vivienda, así como las Guías de enumeración correspondientes a un segmento (enumerador). Se llenaron en las

			áreas censales, se supervisaron en el Municipio y finalmente se almacenaron y procesaron en Provincia.
25	Modelo 11- Control de entrega de material censal	(92 700)	Modelo para controlar la entrega de materiales. Se empleó en las entregas nación-provincia, provincia-municipio, municipio-área.
26	Modelo 12- Retorno del material censal	(92 700)	Modelo para controlar la devolución o el retorno del material censal. Se llenó igual que el anterior, pero en sentido inverso.
27	Modelo 13- Etiquetas para cajas	(5 000)	Las cajas donde se empaquetó la documentación censal debían estar identificadas con esta etiqueta.
28	Modelo 14- Registro de credenciales	(11 000)	Modelo para controlar las credenciales entregadas. En el municipio se le asignaron los números que manejarían en cada área y en esta última se llenó este registro y se entregaron las credenciales a los enumeradores y al resto del personal.
29	Modelo 15- Control de materiales al personal de campo	(192 000)	Modelo donde se relacionó la entrega de materiales a supervisores y enumeradores.
30	Modelo 16- Relación de personal seleccionado	(17 000)	Modelo con la relación de todo el personal para desempeñarse como enumeradores o como supervisores.
31	Modelo 17- Relación de personal seminariado	(17 000)	Modelo en el que se relacionó a todo el personal que finalmente recibió el seminario.
32	Modelo 18- Control de colectividades y locales de trabajo con residentes permanentes	(6 000)	Modelo confeccionado a nivel de municipio como resultado del registro previo, en el que se anotaron los nombres y tipo de colectividades y locales de trabajo.
33	Modelo 19. Control de las carpetas censales	(43 000)	Modelo confeccionado en provincias para controlar la salida y entrada de carpetas al almacén, durante el proceso de revisión-codificación y procesamiento.

No.	Documentos	Cantidad	Contenido
34	Modelo 20. Entrega y devolución de las carpetas censales	(17 500)	Modelo confeccionado en provincias para controlar el movimiento interno de las carpetas dentro del grupo de revisión-codificación-verificación.
35	Modelo 21. Control del proceso de verificación	(5 000)	Modelo mediante el cual se pudo seguir el avance del proceso de revisión-

			codificación-verificación.
36	Modelo 22. Guía enumeración urbana. Encuesta de calidad	(44 300)	Modelo con igual propósito que el modelo 2, pero destinado al enumerador de la encuesta de calidad.
37	Modelo 23. Guía enumeración rural. Encuesta de calidad	(16 000)	Idem modelo 22, pero destinado a la parte rural.
38	Modelo 24. Carpeta cuestionarios CL.1 Encuesta de calidad	(2 900)	Modelo con igual propósito que el modelo 10, pero para los modelos de la encuesta de calidad.
39	Modelo 25. Aviso próxima visita. Encuesta de calidad	(16 000)	Idem modelo 5, pero para la encuesta de calidad.
40	Modelo 26. Visitas a repetir. Encuesta de calidad	(2 000)	Idem modelo 4, pero para la eEncuesta de calidad.
41	Modelo 27. Progreso enumeración. Encuesta de calidad	(2 400)	Idem modelo 8, pero para la encuesta de calidad.
42	Modelo 28. Aviso próxima visita. Encuesta de cobertura	(70 000)	Idem modelo 25, para la encuesta de cobertura.
43	Modelo 29. Visitas a repetir. Encuesta de cobertura	(4 000)	Idem modelo 26, pero para la encuesta de cobertura
44	Modelo 30. Carpeta cuestionarios CB-1, CB-2 y CB-3. Encuesta de cobertura	(700)	Idem modelo 24, pero para la encuesta de cobertura.
45	Modelo 31. Progreso. Enumeración de cobertura	(500)	Idem modelo 27, pero para la encuesta de cobertura.
46	Modelo 32. Control de distritos y segmentos	(25 000)	Modelo donde se anotó toda la estructura censal previa al levantamiento.
47	Modelo 32 A. Control de distrito y segmento. Resumen (carátula)	(500)	Resumen del anterior, que sirvió como portada.
48	Modelo 33. Derroteros	(40 000)	Documento que describe los límites y demás elementos de identificación de cada distrito censal.
49	Modelo 34. Expediente del distrito	(25 000)	Expediente conformado por el derrotero, mapa y guía de visita de cada distrito censal.
50	Modelo 35. Trámite de los cuestionarios viajeros	(3 500)	Para el control en la entrega, recepción y devolución de los cuestionarios viajeros.

No.	Documentos	Cantidad	Contenido
MANUALES DE INSTRUCCIÓN			
51	Instrucciones cartográficas	(150)	Instrucciones dirigidas a los territorios para la elaboración de las bases cartográficas necesarias para la realización del Censo.
52	Instrucciones al enumerador. Levantamiento	(120 000)	Manual básico del Censo; contenía todas las definiciones y conceptos metodológicos que se manejaron en el Censo, así como las instrucciones generales de cómo conducirse en las viviendas y las instrucciones específicas relativas al llenado de cada pregunta. Se utilizó durante el levantamiento censal.
53	Instrucciones al supervisor. Levantamiento	(60 000)	Manual con las instrucciones sobre cómo debía proceder el supervisor del Censo. Indica el llenado de algunos modelos auxiliares y el modo de revisar los cuestionarios que recibieron de los enumeradores.
54	Instrucciones al área. Levantamiento	(24 000)	Las áreas censales fueron una estructura intermedia entre el supervisor y el municipio. En el área se realizaron importantes labores que debían sucederse unas a otras fluidamente y este manual contenía las instrucciones sobre cómo proceder para garantizar dichas tareas.
55	Instrucciones al Municipio	(3 100)	Manual con las orientaciones que debía cumplir el Municipio antes, durante y después del levantamiento censal.
56	Instrucciones a la Provincia	(500)	Idem al anterior, pero para Provincia.
57	Instrucciones para la revisión-codificación y verificación del cuestionario censal	(500)	Manual con las instrucciones de cómo debía proceder el grupo de revisión-codificación y verificación para garantizar que la información de los cuestionarios censales que pasaron a procesamiento tuvieran un mínimo de errores.
58	Instrucciones al enumerador. Encuesta de cobertura	(1 800)	Contenía las indicaciones relativas al enumerador de la encuesta de cobertura censal.
59	Instrucciones al supervisor. Encuesta de cobertura	(800)	Idem al anterior, pero para el supervisor.
No.	**Documentos**	**Cantidad**	**Contenido**
60	Instrucciones al oficinista. Encuesta de cobertura	(700)	Idem al anterior, pero para el oficinista de la encuesta de evaluación de cobertura.
61	Instrucciones al enumerador.	(4 800)	Contenía las indicaciones relativas al

	Encuesta de calidad		enumerador de la encuesta de cobertura.
62	Instrucciones al supervisor. Encuesta de calidad	(3 800)	Idem al anterior, pero para el supervisor.
63	Instrucciones al oficinista. Encuesta de calidad	(3 400)	Idem al anterior, pero para el oficinista.
64	Manual para revisión-codificación y verificación de la encuesta de evaluación de la cobertura censal	(100)	Manual con las instrucciones de cómo debía proceder el grupo de revisión-codificación y verificación para garantizar que la información de los cuestionarios de la encuesta de cobertura que pasaron a procesamiento tuvieran un mínimo de errores.
65	Manual para revisión-codificación y verificación de la encuesta de evaluación de la calidad censal	(100)	Manual contentivo de las instrucciones de cómo debía proceder el grupo de revisión-codificación y verificación para garantizar que la información de los cuestionarios de la encuesta de calidad que pasaron a procesamiento tuvieran un mínimo de errores.
66	Instrucciones cartográficas para el Censo de Población y Viviendas	(100)	Instrucciones del modo de proceder para la elaboración de la cartografía censal.
67	Instrucciones metodológicas para la confección de los modelos 32 y 32 A	(950)	Instrucciones para la confección a nivel municipal de este modelo, cuyo propósito era controlar el universo de elementos territoriales que conforman la estructura censal.
CLASIFICADORES			
68	Ocupación	(300)	Clasifica las distintas ocupaciones existentes en el país. Incluye los códigos que se debieron anotar en el cuestionario censal de acuerdo a las respuestas dadas por los entrevistados en la pregunta relativa al tipo de ocupación.
69	Educación	(300)	Es un clasificador de los distintos niveles educacionales considerados en el país e igualmente contiene los códigos que se debieron anotar en el cuestionario censal de acuerdo a las respuestas dadas por los entrevistados en la pregunta relativa al nivel educacional más alto aprobado.

No.	Documentos	Cantidad	Contenido
70	División Político-Administrativa (DPA)	(500)	Contiene los códigos de cada una de las divisiones consideradas en la división político-administrativa oficial del país.
71	Países	(300)	Contiene los códigos de países de acuerdo a la clasificación utilizada por Naciones Unidas.
72	Asentamientos humanos – Corte provincial	(70)	Se utilizó como elemento de ayuda para definir la provincia o el municipio de residencia anterior o de nacimiento.
73	Asentamientos humanos – Corte nacional	(70)	Idem al anterior.
74	Actividad económica	(300)	Se utilizó para codificar la actividad económica declarada por las personas.
INSTRUCTIVOS			
75	No. 1: Sobre distritación – segmentación según DPA	Correo electrónico	
76	No. 2 : Distritación – segmentación en colectividades	Correo electrónico	
77	No. 3 : Modificaciones a las Instrucciones cartográficas	Correo electrónico	
78	No. 4 : Entrega de planos y mapas por GEOCUBA	Correo electrónico	
79	No. 5 : Rectificación al documento y codificación que se utilizara en la estructura territorial del Censo	Correo electrónico	
80	No. 6: Orientaciones sobre las tareas preparatorias del Censo de Población y Viviendas de 2002	Correo electrónico	
81	No. 7: Sobre expedientes de las Áreas Geográficas Censales (AGEM)	Correo electrónico	
82	No. 8: Requerimientos técnicos de la cartografía censal	Correo electrónico	
83	No. 9: Indicaciones generales para la revisión del modelo 32 (Registro previo)	Correo electrónico	

No.	Documentos	Cantidad	Contenido
84	No. 10: Tabla resumen de la cartografía censal	Correo electrónico	
85	No. 11: Tratamiento metodológico a personas afectadas por el huracán Michele y trasladadas temporalmente de domicilio	Correo electrónico	
86	No. 12: Sobre codificación en distritos con afectación en DPA	Correo electrónico	
87	No. 13: Procedimiento para la evaluación por muestreo del registro previo	Correo electrónico	
88	No. 14: Ajustes al calendario para el modelo 32	Correo electrónico	
89	No. 15: Rectificaciones al Manual de instrucciones al oficinista de la encuesta de calidad	Correo electrónico	
90	No. 16: Propuesta de variantes para acometer enumeración de la encuesta de cobertura en las áÁreas rurales	Correo electrónico	
91	No. 17: Ajuste en fecha de entrega del modelo 32 (Registro previo)	Correo electrónico	
92	No. 18: Sobre contratación del personal de las áreas	Correo electrónico	
93	No. 19: Convertidor de Distritos DPA	Correo electrónico	
94	No. 20: Tratamiento para los cuestionarios viajeros	3 500	
95	No. 21: Cambios en los modelos 8 y 8a	20 300	
96	No. 22: Modelo 9b. Hoja auxiliar para cifras preliminares de la población de 16 y más años	18 700	
97	No. 23: Sobre el derecho a la asignación del estipendio	Correo electrónico	
98	No. 24: Instructivo sobre elementos organizativos del levantamiento censal deri-	Correo electrónico	

	vados de la II Reunión Nacional del Censo		
99	No. 25: Orientaciones sobre el personal en cursos de digitación y sobre la contra-tación de personal para las áreas	Correo electrónico	
100	No. 26: Parte de asistencia a los seminarios	Correo electrónico	
101	No. 27: Sistema de partes sobre el desarrollo de los seminarios de capacitación	Correo electrónico	
102	No. 28: Orientación de revisar calidad de la impresión del cuestionario censal	Correo electrónico	
103	No. 29: Correcciones a los Manuales de Instrucción para el levantamiento	Correo electrónico	
104	No. 30: Sobre la entrega de cifras del Progreso de la enumeración y de las cifras preliminares	Correo electrónico	
105	No. 31: Tratamiento a seguir con trabajadores de los Complejos Agroindustriales en reestructuración	Correo electrónico	
106	No. 32: Correcciones manuales. Encuesta de cobertura	Correo electrónico	
107	No. 33: Sobre el balance final de los seminarios	Correo electrónico	
108	No 34: Procedimiento para censar a las personas sin hogar	Correo electrónico	
109	No. 35: Procedimiento para los segmentos que pasan de 99 viviendas	Correo electrónico	
110	No. 36: Instrucciones sobre envío y recepción de las muestras	Correo electrónico	
111	No. 37: Correcciones al Manual del oficinista. Encuesta de cobertura	Correo electrónico	
112	No. 38: Resúmenes provinciales. Encuesta de cobertura	Correo electrónico	

No.	Documentos	Cantidad	Contenido
113	No. 39: Medidas de seguridad ante posibles lluvias	Correo electrónico	
114	No. 40: Precisiones sobre entrega y recepción de cuestionarios viajeros	Correo electrónico	
115	No. 41: Aclaraciones sobre segmentos que sobrepasan las 99 viviendas	Correo electrónico	
116	No. 42: Sobre la redistribución de recursos asignados a las estructuras temporales creadas para el Censo	Correo electrónico	
117	No, 43: Sobre listado de centenarios por provincia	Correo electrónico	
118	No. 44: Control de cierre de las oficinas de áreas	Correo electrónico	
119	No. 45: Lotes a nivel de áreas censales para digitación	Correo electrónico	
120	No. 46: Acerca de las instrucciones sobre revisión–codificación y verificación	Correo electrónico	
121	No. 47: Modo de proceder con la documentación censal sobrante	Correo electrónico	
122	No. 48: Envío a Nación de la base de datos COMPROC, todos los viernes antes de las 10:00 a.m.	Correo electrónico	
123	No. 49: Valoración comparativa de los resultados del levantamiento censal con el modelo 32	Correo electrónico	
124	No. 50: Actualización de las Guías de enumeración	Correo electrónico	
125	No. 51: Indicaciones al modelo Inventario del contenido de los expedientes cartográficos	Correo electrónico	
No.	**Documentos**	**Cantidad**	**Contenido**
126	No. 52: Validación analítica de las informaciones obtenidas para cifras definitivas	Correo electrónico	
127	No. 53: Cronograma para la	Correo	

	ejecución de los Instructivos 49, 50 y 51	electrónico	
128	No. 54: Sobre la compactación de archivos con base de datos censales	Correo electrónico	
129	No. 55: Procedimiento a seguir posterior a la actualización de las Guías de visita	Correo electrónico	
130	No. 56: Sobre los problemas de límites con DPA	Correo electrónico	
131	No. 57: Movimiento de plantilla de los Departamentos Provinciales del Censo hasta el 31 de diciembre de 2003. Presupuesto y jubilados	Correo electrónico	
132	No. 58: Relación de cayos con residentes permanentes	Correo electrónico	
133	Aclaración metodológica No. 1: Proceso de revisión – codificación	Correo electrónico	Para validación manual de equipamientos electrodomésticos.
134	Aclaración metodológica No. 2: Proceso de revisión – codificación	Correo electrónico	Para validación manual de preguntas del Censo de Viviendas.
135	Instrucciones complementarias al Manual de revisión – codificación y verificación de la encuesta de evaluación del contenido censal	Correo electrónico	Para completar las instrucciones del manual original.
136	Sistema de digitación y validación. Manual del usuario (proyecto)	60)	
137	Prueba de actitud para digitar datos	600	
138	Procesamiento censal No. 1 (PROCEN 1)	80	
139	Procesamiento censal No. 2 (PROCEN 2)	80	
No.	**Documentos**	**Cantidad**	**Contenido**
140	Procesamiento censal No. 3 (PROCEN 3)	80	
141	Procesamiento censal No. 4 (PROCEN 4)	80	

142	Procesamiento censal No. 5 (PROCEN 5)	80	
143	Manual para el procesamiento del modelo 32 (Registro previo)	50	
144	Carpeta de explotación para el Progreso de enumeración	50	
145	Carpeta de explotación para cifras preliminares	50	
146	Manual para uso del área de proceso en Provincia	50	
147	Sistema de digitación y validación. Manual del usuario (definitivo)	50	
BASE LEGAL			
148	Resolución Conjunta No. 1/ 2001, del Jefe de la ONE y del Presidente del IPF	300	Estableció y reguló los trabajos que de conjunto con el Instituto de Planificación Física debió realizar la Oficina Nacional de Estadísticas para asegurar la cartografía que sustentó el levantamiento censal.
149	Resolución No. 420 / 2001, del Ministro del MEP	300	Estableció la realización del Ensayo Censal Nacional.
150	Resolución No. 421 / 2001, del Ministro del MEP	300	Indicó la creación de las Comisiones de Coordinación a los distintos niveles territoriales y estableció el reglamento de estas.
151	Resolución No. 503 / 2001, del Ministro del MEP	300	Idem para Comisión Consultiva.
152	Acuerdo No. 4122 / 2001, del Comité Ejecutivo del Consejo de Ministros	300	Acuerdo mediante el cual se aprobaron las bases del Censo presentadas por la ONE al Gobierno.
No.	**Documentos**	**Cantidad**	**Contenido**
OTROS DOCUMENTOS			
153	Información a la población - Plegable	(150 000)	Tuvo un propósito divulgativo y universal ya que fue dirigido a toda la población. Contenía una explicación general de las características del Censo.
154	Manual de formación censal	(1 000)	Documento docente dirigido a profesores y alumnos que participaron en los trabajos de terreno; en él se explicaban los aspectos más generales de un Censo de Población y Viviendas. Su propósito fue evitar que este personal llegara a los seminarios de capacitación sin un conocimiento previo sobre la tarea que desempeñarían. Su

			contenido se impartió en forma de seminarios y se evaluó como parte del curso escolar regular de la Enseñanza Técnica Profesional y Universitaria.
155	Prueba de control 1	(72 000)	Examen que se aplicó al personal seminariado a fin de conocer la asimilación individual de conocimientos.
156	Prueba de control 2	(72 000)	Examen que se aplicó al personal seminariado a fin de conocer la asimilación individual de conocimientos.
157	Bases metodológicas	(400)	Documento fundamental del Censo, donde se definió su organización, estructura, temática y el contenido metodológico de cada indicador captado.
158	Block de notas	(96 000)	Block para anotaciones empleado por el personal de terreno (enumeradores y supervisores).
159	Informe final del Ensayo	(350)	Informe que describió todas las fases del trabajo realizado durante el Ensayo Censal Nacional, así como las experiencias obtenidas.
160	Suplemento informativo	(3 500 000)	Material divulgativo dirigido a cada una de las viviendas del país a fin de favorecer el ambiente censal creado y facilitar las respuestas de la población, ya que permitió que esta conociera el cuestionario censal y su contenido antes del levantamiento.
161	Informe de la I Reunión Nacional del Censo	400	Por su importancia y la participación de todos los municipios y provincias del país se consideró su amplia impresión y distribución. Recogió lo más sobresaliente de la reunión.

No.	Documentos	Cantidad	Contenido
162	Informe de la II Reunión Nacional del Censo	100	Por su importancia y trascendencia se distribuyó a todas las estructuras del Censo hasta nivel provincial.
163	Principales aspectos del Censo de Población y Viviendas del 2002	500	Documento de presentación del Censo al Gobierno, organismos, organizaciones políticas y de masas, y demás instituciones.

III.6. Selección y capacitación del personal

III.6.1. Selección del personal:

- Departamento Provincial del Censo

  En el Departamento Provincial del Censo trabajaron en general de 20 a 23 personas, según las características de la provincia en cuestión. Una parte del personal procedía de la propia plantilla de las Oficinas Territoriales de Estadísticas y la otra era contratada, o cedida en prestación de servicios por otras instituciones gubernamentales.

- Departamento Municipal del Censo

  Este Departamento contó con una plantilla promedio de 13 personas, cuyas características y composición eran similares a los del personal de los Departamentos Provinciales del Censo. En las Oficinas de Áreas laboraron como promedio ocho personas.

- Personal de campo y de oficina

  La fase fundamental de todo censo es la enumeración de la población, donde se pone a prueba la experiencia, preparación y habilidades adquiridas durante el seminario por el enumerador. Para garantizar la calidad de la recolección de los datos fue necesario efectuar una cuidadosa selección del personal de campo y de oficina, a cargo de la revisión primaria de los cuestionarios censales dentro de cada municipio.

  Por tal razón y por los resultados obtenidos en el Ensayo censal del municipio Candelaria, se decidió que la mayoría de los enumeradores fueran alumnos de los Institutos de la Enseñanza Técnica y Profesional, así como estudiantes universitarios, al tiempo que los supervisores serían sus profesores. En las zonas de difícil acceso se contrató personal residente en el lugar. En el caso de las encuestas de cobertura y calidad, también se contrató personal para su ejecución, el cual debía cumplir como requisito necesario haber trabajado en el levantamiento censal, y que no coincidiera el segmento donde laboró durante el levantamiento con el que trabajaría en las encuestas.

- Personal de revisión-codificación y verificación

  Este proceso se desarrolló por vez primera de forma descentralizada, es decir, cada provincia se encargó de realizar su revisión-codificación y verificación. El personal seleccionado para este objetivo se obtuvo de las oficinistas de mejor desempeño en las labores antes y durante el levantamiento informativo de las áreas del municipio cabecera de la provincia. Se establecieron dos turnos de trabajo, y fueron capacitados por el Jefe de Departamento y el responsable de Metodología provincial.

III.6.2. Capacitación del personal

- Plan de capacitación para el levantamiento censal

  La capacitación del personal que trabajó en el Censo constituyó una de las etapas estratégicas del trabajo censal. Por su importancia y especificidad, la Dirección Nacional del Censo coordinó con el Ministerio de Educación, el diseño y ejecución del Plan Nacional de Capacitación Censal. Este Plan se desarrolló en dos etapas solapadas entre sí y sustentadas ambas en el denominado método de «cascada».

  La primera de estas etapas, entre los meses de abril y junio de 2002, tuvo como objetivo inicial dotar al personal que trabajaría en el Censo de una visión general acerca de este, incluyendo aspectos como organización, estructura, definiciones, conceptos básicos, etc., de manera que se comprendiera su complejidad. Con tal fin se elaboró el *Manual de formación censal* que se introdujo en los planes de estudios de los alumnos de la Enseñanza Técnica y Profesional como una asignatura y también fue objeto de estudio por parte de todo el personal de las estructuras organizativas del Censo creadas hasta ese momento. El contenido de este manual se impartió además en forma de seminario a profesores y alumnos de la Enseñaza Superior.

  El Seminario Nacional con que se inició esta etapa se desarrolló con la presencia de los representantes de cada provincia: uno de la Oficina Territorial de Estadísticas y otro de la Dirección Provincial de Educación. La propia dinámica del Seminario derivó en un taller

de intercambio de ideas en cuanto a la mejor forma de transmitir los conocimientos a lo largo de la «cascada»; finalmente se acordó por consenso la combinación de los métodos informativos con procedimientos prácticos y de ejercitación.

La segunda etapa comenzó en mayo de 2002 y se extendió hasta los días previos al inicio del levantamiento (3 de septiembre). En el esquema que se presenta más adelante se observa el desarrollo de la capacitación a lo largo de los distintos niveles hasta llegar al personal que asumió los trabajos de campo: enumeradores y supervisores. Debe señalarse que en ese esquema general se insertó la capacitación para las encuestas de la evaluación de la cobertura y de la calidad del levantamiento censal.

- Capacitación para las encuestas de cobertura y calidad

  La capacitación para las encuestas de cobertura y calidad se inició en mayo de 2002 como parte de la segunda etapa de capacitación para el levantamiento censal. Por su complejidad se realizó un reciclaje nacional en junio y se fue desarrollando una cascada por los territorios siguiendo un esquema igual al presentado para el levantamiento, excepto en la base de dicho esquema. El seminario de capacitación a enumeradores y supervisores se efectuó en los cinco días posteriores al cierre del levantamiento censal.

- Capacitación para la validación analítica y el análisis de la información censal

  En junio de 2003 se diseñó un curso intensivo de técnicas para la evaluación y el análisis de la información censal para los Departamentos Provinciales del Censo. Este curso fue impartido por profesores del Centro de Estudios Demográficos de la Universidad de La Habana y del Centro de Estudios de Población y Desarrollo de la Oficina Nacional de Estadísticas.

- Capacitación para el proceso de revisión-codificación y verificación

  En el Seminario Nacional participaron jefes de departamentos y metodólogos a fines de octubre de 2002 y en noviembre se realizaron los Seminarios Provinciales para los inicios del trabajo.

- Capacitación para el proceso de digitación, verificación y validación

  Se desarrollaron cursos de operadoras de Computación durante un período de tres a seis meses.

El esquema del Plan Nacional de Capacitación se presenta a continuación:

Esquema Plan Nacional de Capacitación

Censo de Población y Viviendas del 2002

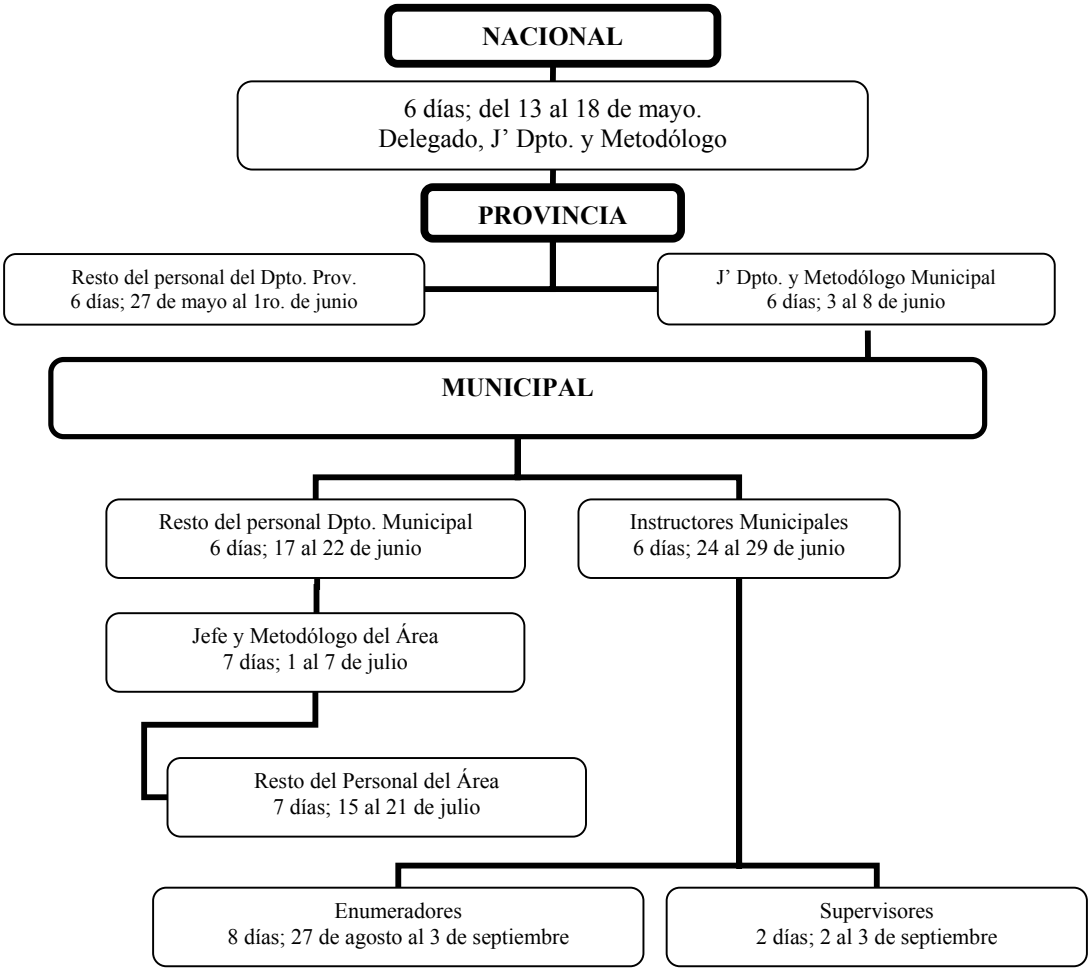

En general para la realización del levantamiento censal se capacitaron (incluido un 20 % de reserva)
62 862 estudiantes de la enseñanza técnica y profesional y universitaria, así como 11 034 profesores.
En las distintas etapas de la capacitación se incluyeron otros 20 500 trabajadores de dirección, técnicos y administrativos de toda la estructura censal, es decir de nación a área censal, lo que en su conjunto constituyó un esfuerzo voluminoso de aproximadamente 95 000 personas capacitadas para el operativo censal.

La actividad de clausura de los seminarios de capacitación censal tuvo lugar el 4 de septiembre de 2002 y fue presidida por el Comandante en Jefe Fidel Castro Ruz, Presidente de los Consejos de Estado y de Ministros de Cuba, quien al dirigirse a los presentes destacó la importancia del Censo para los planes y programas de la Revolución y también se refirió a otras importantes cuestiones del acontecer nacional e internacional en esos momentos.

III.7. Planes de apoyo

Fueron aquellas acciones que debían ejecutarse para el aseguramiento material y humano del Censo, se realizaron a través de subcomisiones creadas en el marco de la Comisión de Coordinación Nacional, y estructuradas en: Abastecimiento, Transporte, Comunicaciones, Cartografía, Divulgación, Capacitación y Recursos Humanos.

Estas subcomisiones estaban presididas por los organismos y dependencias rectoras según la función a cumplir del siguiente modo:

Abastecimiento.....	Ministerio de Economía y Planificación
Transporte.....	Ministerio del Transporte
Comunicaciones.....	Ministerio de la Informática y las Comunicaciones
Cartografía.....	Instituto de Planificación Física
Divulgación.....	Oficina Nacional de Diseño Industrial
Capacitación.....	Ministerio de Educación
Recursos Humanos...	Ministerio del Trabajo y Seguridad Social

Cada uno de los organismos señalados elaboró los planes para la realización de las actividades bajo su responsabilidad a partir de lineamientos establecidos por la Dirección Nacional del Censo. En general el funcionamiento de estas comisiones fue eficaz y se logró garantizar las actividades técnicas y de apoyo para el trabajo censal.

Dentro de ellas debe destacarse por su relevancia, el trabajo realizado por la Subcomisión de Divulgación, que permitió en un esfuerzo mancomunado con los medios de difusión del país, divulgar las actividades censales bajo el lema «Cuba cuenta», que movilizó a la población a favor del Censo, y logró una receptividad muy alta del mismo. A ello contribuyó de manera especial la impresión de 3.5 millones de ejemplares de un suplemento informativo con las principales definiciones censales y del cuestionario, el cual propició que de manera general se conocieran con antelación, las características del Censo, al ser entregado este una semana antes del levantamiento en cada vivienda del país.

De forma complementaria y como parte de la campaña de divulgación, se celebraron dos Mesas Redondas Informativas transmitidas por la Televisión Nacional sobre el tema censal en las que participó el personal de dirección del Censo y de las organizaciones sociales y estudiantiles del país. También la televisión y la radio nacionales transmitieron programas especiales en horarios de máxima audiencia donde se pusieron en práctica las variantes de interrelación directa con la población mediante preguntas y respuestas sobre el Censo, sus objetivos y temáticas. Además de los spots televisivos y radiales, se contó con la instalación de vallas y toda una propaganda gráfica desplegada para divulgar las actividades censales.

III.8. Ensayo censal

El Censo de Población y Viviendas es una operación estadística muy compleja, dado el volumen de información que debe manejar, así como los recursos materiales y humanos que requiere para su desarrollo y ejecución. Ello explica la necesidad, avalada por la práctica internacional, de probar o experimentar el conjunto de mecanismos e instrumentos diseñados antes de la realización del Censo, (diseños organizativos, cartográficos, metodológicos y de procesamiento automatizado), y ajustarlos convenientemente antes del operativo censal final, lo que comúnmente se conoce como ensayo censal. En síntesis, se trata de crear un «ambiente» similar al que se tendría durante el Censo.

En la práctica el ensayo adquirió una connotación especial, pues hacía 20 años que no se realizaban censos. Ello obligó a ser muy riguroso en la selección del territorio, lo que recayó en el municipio Candelaria de la provincia Pinar del Río, dadas sus características poblacionales, topográficas y su relativa cercanía a la capital.

Este ensayo aportó un conjunto importante de informaciones, que permitieron evaluar la situación del territorio, la cobertura del procedimiento de captación, la forma de presentar algunas preguntas y la validez de otras fuentes de información alternativas.

Se demostró la factibilidad del empleo de alumnos de Institutos Politécnicos como enumeradores del Censo, al igual que sus profesores como supervisores. La ubicación de estos alumnos por lugar de residencia brindó buenos resultados, al existir conocimientos previos del terreno.
Se validaron las normas establecidas en cuanto a viviendas a enumerar por cada enumerador para un período de diez días, demostrando su consistencia.

En el caso de la formación del personal de campo y de oficina se vio la necesidad de introducir elementos que enriquecieran los seminarios de capacitación desde el punto de vista didáctico, dándole más tiempo a las actividades prácticas y buscando un mejor balance entre estas y las actividades de aprendizaje. A lo anterior se añadió la conveniencia de introducir conceptos y aspectos generales referidos al Censo en los programas docentes de la enseñanza Técnica y Profesional, y Universitaria con anterioridad al levantamiento censal.

Se evidenció que en la preparación del supervisor como organizador y controlador de la calidad del Censo se debía poner énfasis especial en su capacitación, para superar la posible «inercia» de éste como mero enlace entre los enumeradores y las oficinas de áreas.

En cuanto a la dirección, se constató la importancia de que el Gobierno presidiera la Comisión de Coordinación, ya que su papel resultaba decisivo para el Censo, y para que tomara parte activa en esas labores era necesario darle a conocer la utilidad de las informaciones captadas para la toma de decisiones.

Por último el ensayo permitió durante un mes entrenar en la práctica de un Censo, a la totalidad del personal de la Dirección Nacional y a los jefes provinciales y municipales en el caso de la provincia sede.

También del ensayo se extrajeron importantes lecciones que permitieron introducir cambios en el cuestionario censal, fundamentalmente en la sección correspondiente a las características económicas, en cuanto a formas de preguntas y a las respuestas a estas preguntas. En otras secciones del cuestionario también se introdujeron cambios menores. Las enseñanzas del ensayo se recogieron en un informe que fue entregado a las estructuras del Censo.

III.9. Supervisión

El cumplimiento de los principios sobre los cuales se sustenta la cobertura informativa y la calidad de un Censo pasa por una continua y sistemática supervisión y control de todas y cada una de las tareas y actividades que conformaban el Plan censal, en los niveles territoriales.

Como se conoce el valor informativo de un censo aumenta por el estricto cumplimiento de su *universalidad* (censar a la totalidad de la población y las viviendas), *territorialidad* (tener bien definido el territorio a censar y sus límites), *simultaneidad* (censar a toda la población en igual fecha y con iguales períodos de referencia de la información a captar), el tener bien definido el concepto de Población Residente Permanente y aplicarlo correctamente, en este caso bajo un Censo de Derecho, como resultan los realizados en Cuba; capacitar y aplicar iguales conceptos y definiciones, preparar un registro previo de viviendas, elaborar una cartografía depurada para los trabajos censales y delimitar correctamente sin posibilidades de inclusión o exclusión territorial, los segmentos y distritos donde se censarían las viviendas y a las personas residentes en ellas. Estas informaciones son revisadas en una cadena que comienza en el propio enumerador, continúa con el supervisor, los oficinistas de áreas y los revisores-codificadores-verificadores de los equipos creados a esos efectos, para pasar con posterioridad al procesamiento final de forma automatizada, donde se obtienen los resultados. Otro paso igualmente importante resulta evaluar la cobertura y calidad del Censo a través de encuestas especializadas que llevan su propio sistema de procesamiento y análisis.

El universo de este proceso fue supervisado desde el nivel nacional hasta las oficinas de áreas y por los niveles territoriales, de la provincia al municipio y de este último a las áreas. Esta concepción se plasmó en un Plan de Supervisión que abarcó el período mayo de 2001 a julio de 2003, es decir desde la etapa de preparación metodológica-organizativa-cartográfica del Censo hasta la obtención de los resultados definitivos.

Este Plan se dividió en tres etapas:

- Antes del levantamiento informativo
- Durante el levantamiento informativo
- Posterior al levantamiento informativo

Para el cumplimiento de estas etapas se prepararon los equipos de supervisión en Metodología, Cartografía, Organización, Planes de apoyo y otros temas. Estos equipos para su actuación permanecían en los diferentes territorios durante tres semanas (no necesariamente continuas) como promedio y una semana en la Dirección Nacional del Censo, en la elaboración y entrega de informes, transmisión de experiencias de un territorio a otro, análisis y toma de decisiones de procedimiento de forma colegiada, nuevas instrucciones, etcétera.

Los equipos de Supervisión Nacional actuaban por lo regular en forma de dúos y los resultados de sus visitas se analizaban con la dirección del Censo en cada territorio y también con la Comisión de Coordinación Territorial, a fin de perfeccionar el trabajo y lograr la necesaria uniformidad en la transmisión y ejecución de las orientaciones que constantemente se emitían. Para evitar que el trabajo se tornara rutinario, los equipos se alternaban en sus visitas a cada territorio.

De forma conjunta otros técnicos y funcionarios de la Oficina Nacional de Estadísticas y del Ministerio de Economía y Planificación también visitaron sistemáticamente los territorios del país, así como las oficinas municipales y de áreas.

Mediante estas formas de supervisión se contabilizaron en los informes finales del Equipo de Supervisión Nacional y de la Dirección Nacional del Censo, alrededor de setecientas acciones de

supervisión en provincias y municipios, las cuales resultaron altamente útiles y sustentables para el trabajo censal.

En los casos de temas metodológicos de mayor especialización como el conocimiento y utilización de clasificadores y codificadores, medición de la cobertura y calidad y la implantación y aplicación de los sistemas de procesamiento automatizado, las supervisiones fueron realizadas por los autores y diseñadores de estas temáticas, fundamentalmente en el nivel provincial, donde se realizó esta actividad.

En el esquema de la supervisión, los Departamentos Provinciales también tenían un Plan, controlado centralmente, de visitas conjuntas con la Dirección Nacional del Censo o independientemente a los Departamentos Municipales y a las oficinas de áreas.

El cumplimiento de estos planes, sus etapas y en general la estrategia de forma sostenida de supervisar el trabajo territorial, tuvo mucho que ver con la calidad y cobertura del Censo y por tanto confirmó lo acertado de descentralizar algunas actividades para su ejecución, pero bajo el control y la supervisión del nivel central.

Un resumen de las actividades desarrolladas en este aspecto se presenta a continuación:
Antes del levantamiento informativo

- Seminarios para la distritación y segmentación de los territorios. Se visitaron las 14 provincias y el municipio especial Isla de la Juventud. Asimismo se supervisaron 45 municipios de las provincias.
- Revisión de la distritación y segmentación de las 14 provincias y los 169 municipios incluyendo la preparación del Registro Previo.
- Revisión de las tareas preparatorias del Censo para declarar provincias y municipios «listo para el Censo», la cual incluyó la revisión de expedientes cartográficos y guías de enumeración, la confección de planos y mapas, recorridos previos realizados, etc. (169 municipios).

- Revisión de los seminarios municipales del personal de campo del Censo incluyendo cobertura y calidad (14 provincias y 63 municipios).
- Visitas conjuntas con organizaciones juveniles para controlar las tareas del Censo relacionadas con la participación de estudiantes (14 provincias).

Durante el levantamiento informativo

- Designación de compañeros del nivel nacional durante la etapa censal para asesorar, controlar y ayudar a las 14 provincias y el municipio especial Isla de la Juventud así como los 169 municipios (25 días).

Después del levantamiento informativo

- Control de los seminarios de revisión-codificación en las 14 provincias y el municipio especial Isla de la Juventud.
- Control y asesoramiento de las tareas de revisión-codificación tanto del Censo como de las muestras de cobertura y calidad en las 14 provincias y el municipio especial Isla de la Juventud en tres ocasiones. En estas supervisiones se verificaba el uso de codificadores y clasificadores.
- Control del proceso de entrada de datos en los centros de cálculo provinciales en las 14 provincias y el municipio especial Isla de la Juventud. Implantación y explotación de programas de procesamiento.
- Revisión y rectificación de los expedientes cartográficos para ser utilizados en el Marco Muestral Maestro, así como las guías de enumeración en las 14 provincias y el municipio especial Isla de la Juventud.

IV. TEMÁTICA CENSAL

IV.1. Temáticas investigadas

1. Características geográficas y migratorias
    - 1.1. Población total (residentes permanentes)
    - 1.2. Lugar de residencia habitual
        - 1.2.1. Circunscripción
        - 1.2.2. Consejo Popular
        - 1.2.3. Asentamiento Humano
            - 1.2.3.1. Urbano
            - 1.2.3.2. Rural
        - 1.2.4. Plan Turquino
        - 1.2.5. Municipio
        - 1.2.6. Provincia
    - 1.3. Municipio, provincia o país de nacimiento
        - 1.3.1. Provincia
        - 1.3.2. País
    - 1.4. Lugar de residencia anterior
        - 1.4.1. Municipio
        - 1.4.2. Provincia o país
    - 1.5. Duración de la residencia actual
        - 1.5.1. Menos de un año
        - 1.5.2. Años

2. Características personales y de los hogares
    - 2.1. Sexo
        - 2.1.1. Varón
        - 2.1.2. Hembra
    - 2.2. Fecha de nacimiento y edad
        - 2.2.1. Día
        - 2.2.2. Mes

2.2.3. Año

2.2.4. Edad

2.3.Color de la piel

2.3.1. Blanco

2.3.2. Negro

2.3.3. Mulato o mestizo

2.4.Jefe de hogar

2.4.1. Jefe de hogar de la vivienda particular

2.4.2. Jefe de hogar residiendo en local de trabajo

2.4.3. Jefe de hogar de la vivienda colectiva

2.5.Parentesco o relación de convivencia con el jefe de hogar

2.5.1. Cónyuge

2.5.2. Hijo (a)

2.5.3. Hijastro (a)

2.5.4. Nuera o yerno

2.5.5. Nieto (a)

2.5.6. Padres o suegros

2.5.7. Otros parientes (hermanos, abuelos, tíos, primos, bisnietos, etc.)

2.5.8. Otras personas no emparentadas con el jefe

2.6. Identificación padres-hijos y cónyuges en el hogar

2.6.1. Hijo (a) de

2.6.2. Cónyuge de

2.7. Presenta alguno de los siguientes padecimientos (congénito, adquirido, no sabe o no tiene el padecimiento).

2.7.1.Deficientes permanentes del habla o mudos

2.7.2. Débiles auditivos (hipoacúsicos)

2.7.3. Sordo

2.7.4. Ciego

2.7.5. Ausencia de extremidades

2.7.6. Invalidez de extremidades

2.7.7. Enfermedad mental crónica

2.7.8. Retraso mental

2.8.Estado civil o conyugal

2.8.1. Casado (a)

2.8.2. Unido (a)

2.8.3. Divorciado (a)

2.8.4. Separado (a)

2.8.5. Viudo (a)

2.8.6. Soltero (a)

2.9.Hogar censal

2.9.1. Unipersonal

2.9.2. Nuclear

2.9.3. Extendido

2.9.4. Compuesto

2.10. Familias nucleares. Características y composición (temática derivada)

3. Características educacionales

3.1. Grado de escolaridad aprobado

3.2. Nivel educacional terminado

3.2.1. Ninguno

3.2.2. Primaria

3.2.3. Secundaria básica

3.2.4. Obrero calificado

3.2.5. Preuniversitario

3.2.6. Técnico medio

3.2.7. Pedagogía nivel medio

3.2.8. Superior o universitario

3.3. Título o diploma académico

3.4. Alfabetismo

3.5. Matrícula escolar

4.Características económicas

4.1. Condición de actividad

4.1.1. Trabajó

4.1.2. Tenía trabajo pero no trabajó

4.1.3. Buscaba trabajo porque lo había perdido

4.1.4. Buscaba trabajo por primera vez

4.1.5. Jubilado o pensionado

4.1.6. Rentista o recibe ayuda económica

4.1.7. Quehaceres del hogar

4.1.8. Estudiantes

4.1.9. Incapacitado para el trabajo

4.1.10. No realiza ninguna actividad

4.1.11. Persona en hospital, asilo, o recluso que no trabaja

4.1.12. Otra situación

4.2. Ocupación principal

4.3. Sector de la actividad económica de la ocupación principal

4.4. Ocupación secundaria

5. Características de la vivienda particular

5.1. Ubicación de las unidades de alojamiento

5.1.5. Distrito censal

5.1.6. Segmento

5.1.7. Manzana

5.1.8. Calle, número y entrecalles

5.1.9. Apartamento, piso y número

5.1.9. Carretera, camino, Km., y nombre de la finca o sitio

5.2. Vivienda particular

5.3. Local de trabajo

5.4. Vivienda colectiva

5.5. Tipo de vivienda particular

5.5.1. Casa

5.5.2. Apartamento

5.5.3. Habitación en cuartería o casa de vecindad

5.5.4. Bohío

5.5.5. Improvisada

5.5.6. Otras

5.6. Situación de la vivienda particular

5.6.1. Ocupada por residentes permanentes

5.6.2. Ocupada por residentes temporales

5.6.3. Ocupada por temporada

5.6.4. Cerrada por ausencia de sus ocupantes

5.6.5. Desocupada

5.7. Período de construcción

5.7.1. Antes de 1920

5.7.2. De 1920 a 1933

5.7.3. De 1934 a 1945

5.7.4. De 1946 a 1958

5.7.5. De 1959 a 1970

5.7.6. De 1971 a 1981

5.7.7. De 1982 a 1989

5.7.8. De 1990 a fecha del Censo

5.7.9. No sabe

5.8. Materiales de construcción predominantes

5.8.1. Techo

5.8.2. Piso

5.8.3. Paredes exteriores

5.9. Afectaciones en la estructura de la vivienda

5.9.1. Existencia de humedad, abofados o desconchados, grietas, aceros expuestos o no tiene afectaciones en el techo, vigas y entrepisos

5.9.2. Existencia de humedad, abofados o desconchados, grietas, aceros expuestos o no presenta estas afectaciones en columnas o paredes

5.9.3. Si está apuntalada o no (interior o exterior)

5.10. Piezas de la vivienda

5.10.1. Cantidad de piezas que tiene la vivienda (sala, dormitorios, etc)

5.10.2. Cantidad de piezas que se utilizan habitualmente para dormir.

5.10.3. Cantidad de piezas que son exclusivamente dormitorios o cuartos

5.11. Local para cocinar

5.11.1. Tiene

5.11.1.1. Uso exclusivo de la vivienda

5.11.1.2. Uso común de varias viviendas

5.11.2. No tiene

5.12. Combustible utilizado para cocinar

5.12.1. Electricidad

5.12.2. Gas manufacturado (de la calle por tubería)

5.12.3. Gas licuado (de balón)

5.12.4. Luz brillante (kerosene)

5.12.5. Petróleo

5.12.6. Alcohol

5.12.7. Leña, carbón de leña u otros

5.12.8. Ninguno

5.13. Instalación de agua por tubería

5.13.1. Dentro de la vivienda

5.13.2. Fuera de la vivienda

5.13.3. No tiene

5.14. Abastecimiento de agua

5.14.1. Por tubería

5.14.2. Conducida por otro medio

5.15. Fuente de suministro de agua

5.15.1. Acueducto

5.15.2. Pozo o aljibe

5.15.3. Río o manantial

5.15.4. Otra

5.16. Frecuencia del suministro de agua del Acueducto

5.16.1. Diariamente

5.16.2. En días alternos

5.16.3. Semanal

5.16.4. Otra

5.17. Sistema de desagüe

5.17.1. Alcantarillado

5.17.2. Fosa o tanque séptico

5.17.3. Otros

5.18. Baño o ducha, con instalación de agua corriente y desagüe

5.18.1. Tiene:

5.18.1.1. Uso exclusivo de la vivienda

5.18.1.2. Uso común de varias viviendas

5.18.1.3. Ubicación dentro de la vivienda

5.18.1.4. Ubicación fuera de la vivienda

5.18.2. No tiene

5.19. Servicio sanitario

5.19.1. Uso exclusivo de la vivienda

5.19.2. Uso común de varias viviendas

5.19.3. No tiene

5.19.4. Tipo que posee:

5.19.4.1. Inodoro de agua

5.19.4.2. Letrina sanitaria

5.19.4.3. Excusado o pozo negro

5.19.5. Ubicación dentro de la vivienda

5.19.6. Ubicación fuera de la vivienda

5.20. Fuente de energía que utiliza para el alumbrado

5.20.1. Unión Eléctrica

5.20.2. Planta propia

5.20.3. Planta industrial

5.20.4. Luz brillante (kerosene)

5.20.5. Minihidroeléctrica

5.20.6. Paneles solares

5.20.7. Biogás

5.20.8. Otro

5.21. Tenencia de equipos domésticos

5.21.1. Radio

5.21.2. Radio-Grabadora con o sin CD

5.21.3. Televisor en colores

5.21.4. Televisor blanco y negro

5.21.5. Plancha eléctrica

5.21.6. Refrigerador

5.21.7. Lavadora

5.21.8. Máquina de coser manual o eléctrica

5.21.9. Ventilador

5.21.10. Cocina eléctrica

5.21.11. Licuadora o batidora

5.21.12. Olla arrocera

5.21.13. Aire acondicionado

5.21.14. Videocasetera

5.21.15. Computadora

5.21.16. Automóvil, camión o tractor

5.21.17. Motocicleta o ciclomotor

5.21.18. Teléfono particular

5.21.19. Calentador de agua (fijo)

5.22. Número de hogares en la vivienda

IV.2. Cuestionario censal

El cuestionario censal fue concebido en un diseño de tamaño 8½ x 14 pulgadas. La primera parte estaba dedicada a la localización geográfica y dirección de la unidad de alojamiento (viviendas particulares, locales de trabajo con residentes permanentes y colectividades).

La sección II estaba dedicada a la clasificación de las unidades de alojamiento y si resultaban locales de trabajo con residentes permanentes, no se confeccionaba la sección III referida a datos de las viviendas particulares.
Si en la vivienda particular censada había más de un hogar censal se tomaban los datos de la vivienda una sola vez y se llenaban por separado los datos de las personas miembros de cada hogar. Igual procedimiento se aplicó si existía un solo hogar en la vivienda.

La sección IV correspondiente a los datos de los integrantes de la vivienda incluía la posibilidad de censar hasta tres integrantes del hogar (prenumerados del 01 jefe de hogar hasta el 03) y si excedía de ese número, en hojas independientes se censaba al resto organizando los cuestionarios por su número, pues se encontraban prefoliados. El estimado de alrededor de tres personas miembros del hogar permitió el ahorro de cantidades considerables de papel, al no preparar cuestionarios para un número mayor de personas.

Con el propósito de organizar el orden de las personas en el hogar y evitar omisiones, se diseñó un modelo adjunto a cada cuestionario censal, en el cual también se establecía el parentesco con el jefe de hogar, que era declarado como tal. Este procedimiento fue muy útil para el cumplimiento de principios metodológicos, organizativos y para la

revisión y procesamiento del Censo. A fin de preservar el principio de confidencialidad de la información de este modelo, que contenía los nombres y apellidos de los integrantes del hogar, el jefe de hogar podía optar porque se destruyera una vez utilizado para los fines que fue concebido.

República de Cuba
Oficina Nacional de Estadísticas

CENSO
DE POBLACIÓN Y VIVIENDAS
CUBA - 2002

Cuestionario Censal Modelo C-1

Cuestionario No.: _____

Hoja No.____ Vivienda No. _____

La información solicitada tiene carácter de obligatoriedad y confidencialidad (Acuerdo No. 4122 del 2001 del Comité Ejecutivo del Consejo de Ministros)

Sección I. Localización Geográfica y Dirección de la Unidad de Alojamiento

Provincia:		Calle o Avenida:	
Municipio:		Número:	Apartamento: / Piso:
Asentamiento:	P. Turquino: Sí 1☐ No 3☐	Entrecalles:	
Distrito: / Segmento:	Manzana:	Carreteras, caminos, km:	
Circunscripción:	Consejo Popular:	Nombre de la finca o sitio:	

Resumen del hogar

Unidad de alojamiento No.	Hogar No.	Total de hogares	Total de personas en este hogar					
			Por sexo			Por grupos de edades		
			Total	Varones	Hembras	0-16	17-59	60 y más
☐☐	☐	☐						

Para uso de Oficina

Plan Turquino	Consejo Popular	Circunscripción	Asentamiento	Manzana
☐	☐☐	☐☐☐	☐☐☐☐	☐☐

Sección II. Clasificación de las unidades de alojamiento

Vivienda particular 1☐
Pase a la Sección III. Datos de la Vivienda Particular.

Local de Trabajo 3☐ (con residentes permanentes)
Tipo y nombre del Local de Trabajo
Pase a la Sección IV. Datos de la Persona.

Colectividad 5☐ (con residentes permanentes)
Tipo y nombre de la Colectividad ☐☐☐ Código ☐
Pase a la Sección IV. Datos de la persona.

Sección III. Datos de la Vivienda en Particular

1. Tipo de vivienda (sólo una marca).
   - -Casa ..... 1☐
   - -Apartamento ..... 2☐
   - -Habitación en cuartería o Casa de vecindad ..... 3☐
   - -Bohío ..... 4☐
   - -Improvisada ..... 5☐
   - Otra ..... 6☐ ▶ Pase a Sección IV.

2. ¿La vivienda está ocupada por:? (sólo una marca).
   - -Residentes permanentes ..... 1☐
   - -Residentes temporales ..... 2☐
   - -Temporada ..... 3☐
   - -Cerrada (ocupantes ausentes) ..... 4☐
   - -Desocupada ..... 5☐
   - ▶ No tiene Sección IV.

3. ¿Cuál es la fecha de construcción de la vivienda? (para casas y apartamentos; sólo una marca).
   - -Antes de 1920 ..... 1☐
   - -De 1920 a 1933 ..... 2☐
   - -De 1934 a 1945 ..... 3☐
   - -De 1946 a 1958 ..... 4☐
   - -De 1959 a 1970 ..... 5☐
   - -De 1971 a 1981 ..... 6☐
   - -De 1982 a 1989 ..... 7☐
   - -De 1990 a fecha del Censo ..... 8☐
   - -No sabe ..... 9☐

4. ¿Cuál es el material predominante en: (sólo una marca por inciso).
   - A) El techo?
     - -Placa o losa ..... 1☐
     - -Teja ..... 2☐
     - -Plancha de fibrocemento o metálica, etc. ..... 3☐
     - -Madera y papel embreado ..... 4☐
     - -Guano ..... 5☐
     - -Otro ..... 6☐
   - B) El piso?
     - -Losa, granito, mosaico, etc. ..... 1☐
     - -Cemento ..... 2☐
     - -Madera ..... 3☐
     - -Tierra ..... 4☐
     - -Otro ..... 5☐
   - C) Las paredes exteriores?
     - -Hormigón, Mampostería ..... 1☐
     - -Madera ..... 2☐
     - -Yagua o tabla de palma ..... 3☐
     - -Adobe o embarre ..... 4☐
     - -Otro ..... 5☐

5. ¿Qué afectaciones presenta la vivienda? (admite más de una marca por inciso).
   - A) ¿En el techo, vigas y entrepiso?
     - -Humedad ..... 1☐
     - -Abofados o desconchados ..... 2☐
     - -Grietas ..... 3☐
     - -Aceros expuestos ..... 4☐
     - -Ninguno ..... 5☐
   - B) ¿En las paredes y columnas?
     - -Humedad ..... 1☐
     - -Abofados o desconchados ..... 2☐
     - -Grietas ..... 3☐
     - -Aceros expuestos ..... 4☐
     - -Ninguno ..... 5☐
   - C) ¿Apuntalamiento?
     - -Interior Sí 1☐ No 3☐
     - -Exterior Sí 1☐ No 3☐

6. A) ¿Qué cantidad de piezas tiene la vivienda? (no cuente baños, pasillos, balcones, piezas abiertas, tales como: portales, terrazas, galerías, etc.).
   ☐☐
   - B) ¿Cuántas se utilizan habitualmente para dormir?
     ☐☐
   - C) ¿Cuántas son exclusivamente dormitorios o cuartos?
     ☐☐

7. ¿Dispone la vivienda de local para cocinar de uso? (sólo una marca).
   - -Exclusivo de la vivienda ..... 1☐
   - -Común a varias viviendas ..... 2☐
   - -No tiene ..... 3☐

8. ¿Cuál es la energía o combustible que más utiliza para cocinar? (sólo una marca).
   - -Electricidad ..... 1☐
   - -Gas manufacturado (por tubería) ..... 2☐
   - -Gas licuado (de balón) ..... 3☐
   - -Luz brillante (kerosene) ..... 4☐
   - -Petróleo ..... 5☐
   - -Alcohol ..... 6☐
   - -Leña, carbón de leña u otro ..... 7☐
   - -Ninguno ..... 8☐

9. A) ¿Tiene la vivienda instalación de agua por tubería? (sólo una marca por incisos).
   - -Dentro de la vivienda ..... 1☐
   - -Fuera de la vivienda ..... 2☐
   - -No tiene ..... 3☐
   - B) La vivienda se abastece de agua por:
     - -Tubería ..... 1☐
     - -Conducida por otro medio ..... 3☐
   - C) ¿El agua que se consume proviene de?
     - -Acueducto ..... 1☐
     - -Pozo o aljibe ..... 2☐
     - -Río o manantial ..... 3☐
     - -Otra ..... 4☐
     - ▶ Pase a pregunta 10.
   - D) ¿Con qué frecuencia recibe el agua del acueducto?
     - -Diariamente ..... 1☐
     - -En días alternos ..... 2☐
     - -Semanal ..... 3☐
     - -Otra ..... 4☐

10. ¿Qué sistema de desagüe tiene la vivienda? (sólo una marca).
    - -Alcantarillado ..... 1☐
    - -Fosa o tanque séptico ..... 2☐
    - -Otros ..... 3☐

11. A) ¿ La vivienda tiene baño o ducha con instalación de agua corriente y desagüe de uso:? (sólo una marca por inciso).
    - -Exclusivo de la vivienda ..... 1☐
    - -Común a varias viviendas ..... 2☐
    - -No tiene ..... 3☐ ▶ Pase a pregunta 12.
    - B) El baño o ducha está ubicado
      - -Dentro de la vivienda ..... 1☐
      - -Fuera de la vivienda ..... 3☐

12. A)¿Cuenta la vivienda con servicio sanitario de uso? (sólo una marca por incisos).
    - -Exclusivo de esta vivienda ..... 1☐
    - -Común a varias viviendas ..... 2☐
    - -No tiene ..... 3☐ ▶ Pase a pregunta 13.
    - B) ¿Qué tipo de servicio sanitario posee?
      - -Inodoro de agua ..... 1☐
      - -Letrina sanitaria ..... 2☐
      - -Excusado o Pozo negro ..... 3☐
    - C) ¿El servicio sanitario se encuentra:?
      - -Dentro de la vivienda ..... 1☐
      - -Fuera de la vivienda ..... 3☐

13. ¿Cuál es la fuente de energía que utiliza para el alumbrado de la vivienda? (sólo una marca).
    - -Unión Eléctrica ..... 1☐
    - -Planta industrial ..... 2☐
    - -Luz brillante (kerosene) ..... 3☐
    - -Minihidroeléctrica ..... 4☐
    - -Paneles solares ..... 5☐
    - -Biogás ..... 6☐
    - -Planta propia ..... 7☐
    - -Otra ..... 8☐

14. ¿Cuál de los siguientes equipos tiene la vivienda?

Equipamiento	Sí	No
a) Radio	1☐	3☐
b) Radio-grabadora con o sin CD	1☐	3☐
c) Televisor en colores	1☐	3☐
d) Televisor en blanco y negro	1☐	3☐
e) Plancha eléctrica	1☐	3☐
f) Refrigerador	1☐	3☐
g) Lavadora	1☐	3☐
h) Máquina de coser manual/eléctrica	1☐	3☐
i) Ventilador	1☐	3☐
j) Cocina eléctrica	1☐	3☐
k) Licuadora o batidora	1☐	3☐
l) Olla arrocera	1☐	3☐
m) Aire acondicionado	1☐	3☐
n)Videocasetera	1☐	3☐
o) Computadora	1☐	3☐
p) Automóvil, camión o tractor	1☐	3☐
q) Motocicleta o ciclomotor	1☐	3☐
r) Teléfono particular	1☐	3☐
s) Calentador de agua (fijo)	1☐	3☐

Sección IV. Datos de la persona

1. Persona No. [0 1]

Nombre(s) y Apellidos

2. ¿Qué parentesco o relación tiene con el jefe(a) del hogar
   - -Jefe de hogar ..... 0 [X]

3. Número de orden de la madre (o padre) y del cónyuge en el cuestionario
   *si no forma parte de este hogar anote "00"
   - -Hijo/a de ..... [ ][ ]
   - -Cónyuge de ..... [ ][ ]

4. ¿Es varón o hembra? (sólo una marca).
   - -Varón ..... 1 [ ]
   - -Hembra ..... 3 [ ]

5. ¿Cuál es la fecha de nacimiento y edad en años cumplidos?

   Día ____ Mes ____ Año ____

   [ ][ ] Edad

6. ¿Cuál es el color de piel? (sólo una marca).
   - -Blanco ..... 1 [ ]
   - -Negro ..... 2 [ ]
   - -Mestizo o mulato ..... 3 [ ]

7. ¿Dónde residía su mamá cuando usted nació?
   - -En este municipio ..... 1 [ ] ► Pase a la pregunta 8
   - -En otro municipio o país ..... 3 [ ]
     ▼ (indique el municipio, provincia o país)

   Municipio ____ [ ][ ]

   Provincia ____ [ ][ ]

   País ____ [ ][ ][ ]

   - -No sabe ..... 9 [ ]

8. A) ¿Siempre ha vivido en este Municipio?
   Sí 1 [ ] ▼ Pase a pregunta 10. No 3 [ ] ↓
   B) ¿En qué municipio o país residía antes de trasladarse?

   Municipio ____ [ ][ ]

   Provincia ____ [ ][ ]

   País ____ [ ][ ][ ]

   - -No sabe ..... 9 [ ]

9. ¿Cúanto tiempo ha vivido en este municipio desde que se trasladó del anterior municipio o país?
   - -Años ..... [ ][ ]
   - -Menos de un año ..... 00 [ ]
   - -No sabe ..... 99 [ ]

Para personas de 6 años y más

11. ¿Cuál es el grado o año de estudio más alto aprobado?
   - -Ninguno ..... 0 [0][ ] ► Pase a la pregunta 14
   - -Primaria (1 a 6) ..... 1 [0][ ]
   - -Secundaria Básica (7 a 10) ..... 2 [ ][ ]
   - -Obrero Calificado (1 a 5) ..... 3 [0][ ]
   - -Preuniversitario (10 a 13) ..... 4 [ ][ ]
   - -Técnico Medio (1 a 5) ..... 5 [0][ ]
   - -Pedagogía Nivel Medio (1 a 5) ..... 6 [0][ ]
   - -Superior o Universitario (1 a 7) ..... 7 [0][ ]

12. ¿Cuál es el nivel educacional más alto que terminó completamente? (sólo una marca).
   - -Ninguno ..... 0 [ ] ► Pase a la pregunta 14
   - -Primaria ..... 1 [ ]
   - -Secundaria Básica ..... 2 [ ]
   - -Obrero Calificado ..... 3 [ ]
   - -Preuniversitario ..... 4 [ ]
   - -Técnico Medio ..... 5 [ ]
   - -Pedagogía Nivel Medio ..... 6 [ ]
   - -Superior o Universitario ..... 7 [ ]

13. ¿Qué título o diploma académico obtuvo en el ultimo nivel aprobado?
   *Ejemplos: Técnico medio en contabilidad, Licenciado en Economía, Obrero calificado en soldadura.

   ____

   ____

   [ ][ ]
   según el clasificador

14. ¿Sabe Ud. leer y escribir ?
   *Marque "Sí" sin preguntar al que aprobó segundo grado o más

   Sí 1 [ ] No 3 [ ]

15. ¿Está matriculado actualmente en un centro educacional del Sistema Nacional de Educación o del extranjero? (sólo una marca).

   Sí 1 [ ] No 3 [ ]

Para personas de 12 años y más

16. ¿Cuál es su estado civil o conyugal? (sólo una marca).
   - -Casado /a ..... 1 [ ]
   - -Unido /a ..... 2 [ ]
   - -Divorciado /a ..... 3 [ ]
   - -Separado /a ..... 4 [ ]
   - -Viudo /a ..... 5 [ ]
   - -Soltero /a ..... 6 [ ]

Para personas de 15 años y más

17. ¿Qué hizo la semana anterior al día 7 de septiembre?
   - -Trabajó ..... 01 [ ]
   - -Tenía trabajo pero no trabajó. ..... 02 [ ]
   - -Buscaba trabajo porque lo había perdido. ..... 03 [ ]
   - -Buscaba trabajo por primera vez. ..... 04 [ ]
   - -Jubilado o Pensionado. ..... 05 [ ]
   - -Rentista o Recibe ayuda económica. ..... 06 [ ]
   - -Quehaceres del hogar. ..... 07 [ ]
   - -Estudiante. ..... 08 [ ]
   - -Incapacitado para el trabajo. ..... 09 [ ]
   - -No realiza ninguna actividad. ..... 10 [ ]
   - -En hospital, asilo o recluso que no trabaja. ..... 11 [ ]
   - -Otra situación. ..... 12 [ ]

   Pase a pregunta 18 (01, 02); Fin de la entrevista (03–12)

18. ¿Cuál es la ocupación principal u oficio que realizó en ese trabajo?
   *Ejemplos: electricista enrollador, maestro, secretaria, etc.

   ____

   ____

   [ ][ ]
   según el clasificador

19. A) ¿Cuál es el nombre del lugar donde estuvo vinculado laboralmente en esa semana?
   *Ejemplos: Combinado textil, Hospital materno, cafetería, trabajador individual, cooperativa, etc.

   ____

   ____

   B) ¿A qué se dedica dicho lugar?
   *Ejemplos: ganadería, reparación de prendas de vestir, alimentación pública, servicios de alojamientos, etc.

   ____

   ____

   [ ][ ]
   según el clasificador

20. ¿Tiene una ocupación secundaria?
   *Para que exista una ocupación secundaria el trabajador debe desempeñarse simultáneamente, en más de un empleo.

   Sí 1 [ ] No 3 [ ] ▼ Fin de la entrevista.

21. ¿Cuál es la ocupación u oficio que realizó en esa ocupación secundaria?
   *Ejemplos: electricista enrollador, maestro, secretaria, etc.

   ____

   ____

   [ ][ ]
   según el clasificador
   Fin de la entrevista

10. ¿Presenta alguno de los siguientes padecimientos?

Padecimientos	Congénito	Adquirido	No sabe
a) Deficiente permanente del habla o mudo	1 [ ]	3 [ ]	5 [ ]
b) Débil auditivo	1 [ ]	3 [ ]	5 [ ]
c) Sordo	1 [ ]	3 [ ]	5 [ ]
d) Ciego	1 [ ]	3 [ ]	5 [ ]
e) Ausencia de extremidades superiores	1 [ ]	3 [ ]	5 [ ]
f) Invalidez de extremidades superiores	1 [ ]	3 [ ]	5 [ ]
g) Ausencia de extremidades inferiores	1 [ ]	3 [ ]	5 [ ]
h) Invalidez de extremidades inferiores	1 [ ]	3 [ ]	5 [ ]
i) Enfermo mental crónico	1 [ ]	3 [ ]	5 [ ]
j) Retraso mental	1 [ ]	3 [ ]	5 [ ]
k) Ninguno de los anteriores	9 [ ]		

Sección IV. Datos de la persona

1. Persona No. [0 2]

Nombre(s) y Apellidos

2. ¿Qué parentesco o relación tiene con el jefe(a) del hogar
- -Esposa/o Compañera/o 1
- -Hijo/a 2
- -Hijastro/a 3
- -Nuera o yerno 4
- -Nieto/a 5
- -Padres o suegros 6
- -Otro pariente 7
- -Otro no pariente 8
- -Miembro de la colectividad ..... 9 ► Pase a pregunta 4

3. Número de orden de la madre (o padre) y del cónyuge en el cuestionario
*si no forma parte de este hogar anote "00"
- -Hijo/a de ..... [ ][ ]
- -Cónyuge de ..... [ ][ ]

4. ¿Es varón o hembra? (sólo una marca).
- -Varón 1
- -Hembra 3

5. ¿Cuál es la fecha de nacimiento y edad en años cumplidos?

Día ____ Mes ____ Año ____

[ ][ ][ ] Edad

6. ¿Cuál es el color de piel? (sólo una marca).
- -Blanco 1
- -Negro 2
- -Mestizo o mulato 3

7.¿Dónde residía su mamá cuando usted nació?
- -En este municipio ..... 1 ► Pase a la pregunta 8
- -En otro municipio o país ..... 3 ▼

(Indique el municipio, provincia o país)

Municipio ____ [ ][ ]

Provincia ____ [ ][ ]

País ____ [ ][ ][ ]

-No sabe 9

8. A) ¿Siempre ha vivido en este Municipio?

Sí 1 ▼ pase a pregunta 10 No 3 ↓

B)¿En qué municipio o país residía antes de trasladarse?

Municipio ____ [ ][ ]

Provincia ____ [ ][ ]

País ____ [ ][ ][ ]

-No sabe 9

9. ¿Cúanto tiempo ha vivido en este municipio desde que se trasladó del anterior municipio o país?
- -Años ..... [ ][ ]
- -Menos de un año 00
- -No sabe 99

Para personas de 6 años y más

11. ¿Cuál es el grado o año de estudio más alto aprobado?
- -Ninguno ..... 0 [0] ► Pase a la pregunta 14
- -Primaria (1 a 6) ..... 1 [0]
- -Secundaria Básica (7 a 10) ..... 2 [ ]
- -Obrero Calificado (1 a 5) ..... 3 [0]
- -Preuniversitario (10 a 13) ..... 4 [ ]
- -Técnico Medio (1 a 5) ..... 5 [0]
- -Pedagogía Nivel Medio (1 a 5) ..... 6 [0]
- -Superior o Universitario (1 a 7) ..... 7 [0]

12. ¿Cuál es el nivel educacional más alto que terminó completamente? (sólo una marca).
- -Ninguno ..... 0 ► Pase a la pregunta 14
- -Primaria 1
- -Secundaria Básica 2
- -Obrero Calificado 3
- -Preuniversitario 4
- -Técnico Medio 5
- -Pedagogía Nivel Medio 6
- -Superior o Universitario 7

13. ¿Qué título o diploma académico obtuvo en el ultimo nivel aprobado?
*Ejemplos: Técnico medio en contabilidad, Licenciado en Economía, Obrero calificado en soldadura.

____

____

[ ][ ] según el clasificador

14. ¿Sabe Ud. leer y escribir ?
*Marque "Sí" sin preguntar al que aprobó segundo grado o más

Sí 1 No 3

15. ¿Está matriculado actualmente en un centro educacional del Sistema Nacional de Educación o del extranjero? (sólo una marca).

Sí 1 No 3

Para personas de 12 años y más

16. ¿Cuál es su estado civil o conyugal? (sólo una marca).
- -Casado /a 1
- -Unido /a 2
- -Divorciado /a 3
- -Separado /a 4
- -Viudo /a 5
- -Soltero /a 6

Para personas de 15 años y más

17. ¿Qué hizo la semana anterior al día 7 de septiembre?
- -Trabajó 01
- -Tenía trabajo pero no trabajó. 02

Pase a pregunta 18

- -Buscaba trabajo porque lo había perdido. 03
- -Buscaba trabajo por primera vez. 04
- -Jubilado o Pensionado. 05
- -Rentista o Recibe ayuda económica. 06
- -Quehaceres del hogar. 07
- -Estudiante. 08
- -Incapacitado para el trabajo. 09
- -No realiza ninguna actividad. 10
- -En hospital, asilo o recluso que no trabaja. 11
- -Otra situación. 12

► Fin de la entrevista

18. ¿Cuál es la ocupación principal u oficio que realizó en ese trabajo?
*Ejemplos: electricista enrollador, maestro, secretaria. etc.

____

____

[ ][ ] según el clasificador

19. A)¿Cuál es el nombre del lugar donde estuvo vinculado laboralmente en esa semana?
*Ejemplos: Combinado textil, Hospital materno, cafetería, trabajador individual, cooperativa, etc.

____

____

B)¿A qué se dedica dicho lugar?
*Ejemplos: ganadería, reparación de prendas de vestir, alimentación pública, servicios de alojamientos, etc.

____

____

[ ][ ] según el clasificador

20. ¿Tiene una ocupación secundaria?
*Para que exista una ocupación secundaria el trabajador debe desempeñarse simultáneamente, en más de un empleo.

Sí 1 No 3 ▼ Fin de la entrevista.

21. ¿Cuál es la ocupación u oficio que realizó en esa ocupación secundaria?
*Ejemplos: electricista enrollador, maestro, secretaria, etc.

____

____

[ ][ ] según el clasificador
Fin de la entrevista

10. ¿Presenta alguno de los siguientes padecimientos?

Padecimientos	Congénito	Adquirido	No sabe
a) Deficiente permanente del habla o mudo	1	3	5
b) Débil auditivo	1	3	5
c) Sordo	1	3	5
d) Ciego	1	3	5
e) Ausencia de extremidades superiores	1	3	5
f) Invalidez de extremidades superiores	1	3	5
g) Ausencia de extremidades inferiores	1	3	5
h) Invalidez de extremidades inferiores	1	3	5
i) Enfermo mental crónico	1	3	5
j) Retraso mental	1	3	5
k) Ninguno de los anteriores	9		

Sección IV. Datos de la persona

1. Persona No. [0 3]

Nombre(s) y Apellidos

2. ¿Qué parentesco o relación tiene con el jefe(a) del hogar
- -Hijo/a ..... 2 ☐
- -Hijastro/a ..... 3 ☐
- -Nuera o yerno ..... 4 ☐
- -Nieto/a ..... 5 ☐
- -Padres o suegros ..... 6 ☐
- -Otro pariente ..... 7 ☐
- -Otro no pariente ..... 8 ☐
- -Miembro de la colectividad ..... 9 ☐ ► Pase a pregunta 4

3. Número de orden de la madre (o padre) y del cónyuge en el cuestionario
*si no forma parte de este hogar anote "00"
- -Hijo/a de ..... [ ][ ]
- -Cónyuge de ..... [ ][ ]

4. ¿Es varón o hembra? (sólo una marca).
- -Varón ..... 1 ☐
- -Hembra ..... 3 ☐

5. ¿Cuál es la fecha de nacimiento y edad en años cumplidos?

Día ____ Mes ____ Año ____

[ ][ ] Edad

6. ¿Cuál es el color de piel? (sólo una marca).
- -Blanco ..... 1 ☐
- -Negro ..... 2 ☐
- -Mestizo o mulato ..... 3 ☐

7. ¿Dónde residía su mamá cuando usted nació?
- -En este municipio ..... 1 ☐ ► Pase a la pregunta 8
- -En otro municipio o país ..... 3 ☐ ▼

(indique el municipio, provincia o país)

Municipio ____ [ ][ ]

Provincia ____ [ ][ ]

País ____ [ ][ ][ ]

-No sabe ..... 9 ☐

8. A) ¿Siempre ha vivido en este Municipio?

Sí 1 ☐ ▼ Pase a pregunta 10. No 3 ☐ ⬇

B) ¿En qué municipio o país residía antes de trasladarse?

Municipio ____ [ ][ ]

Provincia ____ [ ][ ]

País ____ [ ][ ][ ]

-No sabe ..... 9 ☐

9. ¿Cúanto tiempo ha vivido en este municipio desde que se trasladó del anterior municipio o país?
- -Años ..... [ ][ ]
- -Menos de un año ..... 00 ☐
- -No sabe ..... 99 ☐

Para personas de 6 años y más

11. ¿Cuál es el grado o año de estudio más alto aprobado?
- -Ninguno ..... 0 [0] ► Pase a la pregunta 14
- -Primaria (1 a 6) ..... 1 [0]
- -Secundaria Básica (7 a 10) ..... 2 [ ]
- -Obrero Calificado (1 a 5) ..... 3 [0]
- -Preuniversitario (10 a 13) ..... 4 [ ]
- -Técnico Medio (1 a 5) ..... 5 [0]
- -Pedagogía Nivel Medio (1 a 5) ..... 6 [0]
- -Superior o Universitario (1 a 7) ..... 7 [0]

12. ¿Cuál es el nivel educacional más alto que terminó completamente? (sólo una marca).
- -Ninguno ..... 0 ☐ ► Pase a la pregunta 14
- -Primaria ..... 1 ☐
- -Secundaria Básica ..... 2 ☐
- -Obrero Calificado ..... 3 ☐
- -Preuniversitario ..... 4 ☐
- -Técnico Medio ..... 5 ☐
- -Pedagogía Nivel Medio ..... 6 ☐
- -Superior o Universitario ..... 7 ☐

13. ¿Qué título o diploma académico obtuvo en el ultimo nivel aprobado?
*Ejemplos: Técnico medio en contabilidad, Licenciado en Economía, Obrero calificado en soldadura.

____

____

[ ][ ]
según el clasificador

14. ¿Sabe Ud. leer y escribir ?
*Marque "Sí" sin preguntar al que aprobó segundo grado o más

Sí 1 ☐ No 3 ☐

15. ¿Está matriculado actualmente en un centro educacional del Sistema Nacional de Educación o del extranjero? (sólo una marca).

Sí 1 ☐ No 3 ☐

Para personas de 12 años y más

16. ¿Cuál es su estado civil o conyugal? (sólo una marca).
- -Casado /a ..... 1 ☐
- -Unido /a ..... 2 ☐
- -Divorciado /a ..... 3 ☐
- -Separado /a ..... 4 ☐
- -Viudo /a ..... 5 ☐
- -Soltero /a ..... 6 ☐

Para personas de 15 años y más

17. ¿Qué hizo la semana anterior al día 7 de septiembre?
- -Trabajó ..... 01 ☐
- -Tenía trabajo pero no trabajó. ..... 02 ☐
- ► Pase a pregunta 18
- -Buscaba trabajo porque lo había perdido. ..... 03 ☐
- -Buscaba trabajo por primera vez. ..... 04 ☐
- -Jubilado o Pensionado. ..... 05 ☐
- -Rentista o Recibe ayuda económica. ..... 06 ☐
- -Quehaceres del hogar. ..... 07 ☐
- -Estudiante. ..... 08 ☐
- -Incapacitado para el trabajo. ..... 09 ☐
- -No realiza ninguna actividad. ..... 10 ☐
- -En hospital, asilo o recluso que no trabaja. ..... 11 ☐
- -Otra situación. ..... 12 ☐
- ► Fin de la entrevista

18. ¿Cuál es la ocupación principal u oficio que realizó en ese trabajo?
*Ejemplos: electricista enrollador, maestro, secretaria, etc.

____

____

[ ][ ]
según el clasificador

19. A) ¿Cuál es el nombre del lugar donde estuvo vinculado laboralmente en esa semana?
*Ejemplos: Combinado textil, Hospital materno, cafetería, trabajador individual, cooperativa, etc.

____

____

B) ¿A qué se dedica dicho lugar?
*Ejemplos: ganadería, reparación de prendas de vestir, alimentación pública, servicios de alojamientos, etc.

____

____

[ ][ ]
según el clasificador

20. ¿Tiene una ocupación secundaria?
*Para que exista una ocupación secundaria el trabajador debe desempeñarse simultáneamente, en más de un empleo.

Sí 1 ☐ No 3 ☐ ▼ Fin de la entrevista.

21. ¿Cuál es la ocupación u oficio que realizó en esa ocupación secundaria?
*Ejemplos: electricista enrollador, maestro, secretaria, etc.

____

____

[ ][ ]
según el clasificador
Fin de la entrevista

10. ¿Presenta alguno de los siguientes padecimientos?

Padecimientos	Congénito	Adquirido	No sabe
a) Deficiente permanente del habla o mudo	1 ☐	3 ☐	5 ☐
b) Débil auditivo	1 ☐	3 ☐	5 ☐
c) Sordo	1 ☐	3 ☐	5 ☐
d) Ciego	1 ☐	3 ☐	5 ☐
e) Ausencia de extremidades superiores	1 ☐	3 ☐	5 ☐
f) Invalidez de extremidades superiores	1 ☐	3 ☐	5 ☐
g) Ausencia de extremidades inferiores	1 ☐	3 ☐	5 ☐
h) Invalidez de extremidades inferiores	1 ☐	3 ☐	5 ☐
i) Enfermo mental crónico	1 ☐	3 ☐	5 ☐
j) Retraso mental	1 ☐	3 ☐	5 ☐
k) Ninguno de los anteriores	9 ☐		

Nombre y apellidos del enumerador	Fecha de la enumeración		Revisión primaria	
	Día	Mes	Supervisor	Oficina de Área

Sección IV. Datos de la persona

Modelo C-1a

1. Persona No. [|]

Nombre(s) y Apellidos

2. ¿Qué parentesco o relación tiene con el jefe(a) del hogar
- -Hijo/a ..... 2 ☐
- -Hijastro/a ..... 3 ☐
- -Nuera o yerno ..... 4 ☐
- -Nieto/a ..... 5 ☐
- -Padres o suegros ..... 6 ☐
- -Otro pariente ..... 7 ☐
- -Otro no pariente ..... 8 ☐
- -Miembro de la colectividad ..... 9 ☐ ▶ Pase a pregunta 4

3. Número de orden de la madre (o padre) y del cónyuge en el cuestionario
*si no forma parte de este hogar anote "00"
- -Hijo/a de ..... [|]
- -Cónyuge de ..... [|]

4. ¿Es varón o hembra? (sólo una marca).
- -Varón ..... 1 ☐
- -Hembra ..... 3 ☐

5. ¿Cuál es la fecha de nacimiento y edad en años cumplidos?

Día ____ Mes ____ Año ____

[|] Edad

6. ¿Cuál es el color de piel? (sólo una marca).
- -Blanco ..... 1 ☐
- -Negro ..... 2 ☐
- -Mestizo o mulato ..... 3 ☐

7. ¿Dónde residía su mamá cuando usted nació?
- -En este municipio ..... 1 ☐ ▶ Pase a la pregunta 8
- -En otro municipio o país ..... 3 ☐ ▼

(indique el municipio, provincia o país)

Municipio [|]

Provincia [|]

País [|]
- -No sabe ..... 9 ☐

8. A) ¿Siempre ha vivido en este Municipio?

Sí 1 ☐ ▼ Pase a pregunta 10. No 3 ☐ ↓

B)¿En qué municipio o país residía antes de trasladarse?

Municipio [|]

Provincia [|]

País [|]
- -No sabe ..... 9 ☐

9. ¿Cúanto tiempo ha vivido en este municipio desde que se trasladó del anterior municipio o país?
- -Años ..... [|]
- -Menos de un año ..... 00 ☐
- -No sabe ..... 99 ☐

Para personas de 6 años y más

11. ¿Cuál es el grado o año de estudio más alto aprobado?
- -Ninguno ..... 0 [0] ▶ Pase a la pregunta 14
- -Primaria (1 a 6) ..... 1 [0]
- -Secundaria Básica (7 a 10) ..... 2 [|]
- -Obrero Calificado (1 a 5) ..... 3 [0]
- -Preuniversitario (10 a 13) ..... 4 [|]
- -Técnico Medio (1 a 5) ..... 5 [0]
- -Pedagogía Nivel Medio (1 a 5) ..... 6 [0]
- -Superior o Universitario (1 a 7) ..... 7 [0]

12. ¿Cuál es el nivel educacional más alto que terminó completamente? (sólo una marca).
- -Ninguno ..... 0 ☐ ▶ Pase a la pregunta 14
- -Primaria ..... 1 ☐
- -Secundaria Básica ..... 2 ☐
- -Obrero Calificado ..... 3 ☐
- -Preuniversitario ..... 4 ☐
- -Técnico Medio ..... 5 ☐
- -Pedagogía Nivel Medio ..... 6 ☐
- -Superior o Universitario ..... 7 ☐

13. ¿Qué título o diploma académico obtuvo en el ultimo nivel aprobado?
*Ejemplos: Técnico medio en contabilidad, Licenciado en Economía, Obrero calificado en soldadura.

[|]
según el clasificador

14. ¿Sabe Ud. leer y escribir ?
*Marque "Sí" sin preguntar al que aprobó segundo grado o más

Sí 1 ☐ No 3 ☐

15. ¿Está matriculado actualmente en un centro educacional del Sistema Nacional de Educación o del extranjero? (sólo una marca).

Sí 1 ☐ No 3 ☐

Para personas de 12 años y más

16. ¿Cuál es su estado civil o conyugal? (sólo una marca).
- -Casado /a ..... 1 ☐
- -Unido /a ..... 2 ☐
- -Divorciado /a ..... 3 ☐
- -Separado /a ..... 4 ☐
- -Viudo /a ..... 5 ☐
- -Soltero /a ..... 6 ☐

Para personas de 15 años y más

17. ¿Qué hizo la semana anterior al día 7 de septiembre?
- -Trabajó ..... 01 ☐
- -Tenía trabajo pero no trabajó. ..... 02 ☐ ▶ Pase a pregunta 18
- -Buscaba trabajo porque lo había perdido. ..... 03 ☐
- -Buscaba trabajo por primera vez. ..... 04 ☐
- -Jubilado o Pensionado. ..... 05 ☐
- -Rentista o Recibe ayuda económica. ..... 06 ☐
- -Quehaceres del hogar. ..... 07 ☐
- -Estudiante. ..... 08 ☐
- -Incapacitado para el trabajo. ..... 09 ☐
- -No realiza ninguna actividad. ..... 10 ☐
- -En hospital, asilo o recluso que no trabaja. ..... 11 ☐
- -Otra situación. ..... 12 ☐

▶ Fin de la entrevista

18. ¿Cuál es la ocupación principal u oficio que realizó en ese trabajo?
*Ejemplos: electricista enrollador, maestro, secretaria, etc.

[|]
según el clasificador

19. A)¿Cuál es el nombre del lugar donde estuvo vinculado laboralmente en esa semana?
*Ejemplos: Combinado textil, Hospital materno, cafetería, trabajador individual, cooperativa, etc.

B)¿A qué se dedica dicho lugar?
*Ejemplos: ganadería, reparación de prendas de vestir, alimentación pública, servicios de alojamientos, etc.

[|]
según el clasificador

20. ¿Tiene una ocupación secundaria?
*Para que exista una ocupación secundaria el trabajador debe desempeñarse simultáneamente, en más de un empleo.

Sí 1 ☐ No 3 ☐ ▼ Fin de la entrevista.

21. ¿Cuál es la ocupación u oficio que realizó en esa ocupación secundaria?
*Ejemplos: electricista enrollador, maestro, secretaria, etc.

[|]
según el clasificador
Fin de la entrevista

10. ¿Presenta alguno de los siguientes padecimientos?

Padecimientos	Congénito	Adquirido	No sabe
a) Deficiente permanente del habla o mudo	1☐	3☐	5☐
b) Débil auditivo	1☐	3☐	5☐
c) Sordo	1☐	3☐	5☐
d) Ciego	1☐	3☐	5☐
e) Ausencia de extremidades superiores	1☐	3☐	5☐
f) Invalidez de extremidades superiores	1☐	3☐	5☐
g) Ausencia de extremidades inferiores	1☐	3☐	5☐
h) Invalidez de extremidades inferiores	1☐	3☐	5☐
i) Enfermo mental crónico	1☐	3☐	5☐
j) Retraso mental	1☐	3☐	5☐
k) Ninguno de los anteriores	9☐		

Modelo C-Ib

Relación de personas residentes permanentes en la vivienda, según hogares

Por favor, digame el nombre de las personas que viven en su hogar censal, empezando por el jefe(a) de hogar, seguido de la esposo(a)o compañero(a), los hijos(as), hijatros (as), nuera o yerno, nieto(a), padres o suegros, otros parientes y otros no parientes.

Recuerde que se debe comenzar por el **Hogar censal principal** y luego seguir con el resto.

Este modelo debe destruirlo en la vivienda al terminar la enumeración de todos sus integrantes.

Hogar No.	Persona No.	Nombres y Apellidos	Parentesco

V. CARTOGRAFÍA CENSAL

La cartografía aporta la mayor cantidad de datos para la conformación de la estructura censal, por lo que requiere de una base actualizada que coadyuve a garantizar la planificación y organización de las tareas censales.

Las tareas cartográficas comprendieron la preparación y confección de los mapas y planos que conformaron los expedientes cartográficos de los niveles político-administrativos del país, entiéndase provincias y municipios y a partir de estos últimos la creación de la estructura propiamente censal, tales como áreas, distritos y segmentos. Para lograr lo anterior se preparó un plan de trabajo que abarcó las tres etapas del Censo, o sea, antes, durante y posterior a la enumeración.

Partiendo de la estructura del Censo de 1981, básicamente el distrito, entre los años 1993 y 1995 se elaboró el Marco Muestral Maestro (MMM) y para la Encuesta Nacional de Migraciones Internas (ENMI) de 1995 se conformó una nueva división inferior al municipio: las Áreas Geográficas Muestrales (AGEM), las que en 1998 y 1999 se actualizaron en el terreno.

Una vez terminada la actualización del MMM se les orientó a las provincias que enviaran a la Dirección Nacional del Censo el nomenclador de asentamientos humanos para ser utilizado como elemento en la conformación del universo de asentamientos urbanos y rurales del Censo.

Constitución de las subcomisiones Nacional, Provinciales y Municipales de Cartografía

Como parte de las tareas inscriptas en el plan de trabajo estuvo la constitución de las subcomisiones cartográficas en las instancias nacional, provinciales y municipales, presididas por el Instituto de Planificación Física, e integradas entre otras por la Oficina Nacional de Estadísticas, la Oficina Nacional de Hidrografía y Geodesia, el Grupo Empresarial GEOCUBA y el Instituto Nacional de la Vivienda.

Estas subcomisiones tenían las funciones de dirigir, controlar y ejecutar todas las tareas cartográficas inscriptas en el plan de trabajo, en estrecha coordinación con la Dirección Nacional y los Departamentos Provinciales y Municipales del Censo.

Obtención de las hojas cartográficas y los planos de asentamientos urbanos y rurales

La base cartográfica sobre la cual trabajaron las subcomisiones correspondientes se obtuvo por el Departamento Provincial del Censo, mediante remisiones nacionales o directamente del Establecimiento Provincial de Hidrografía y Geodesia, perteneciente a la Oficina Nacional de Hidrografía y Geodesia.

El Departamento Provincial del Censo se encargó de distribuir la base cartográfica a los municipios.
Las hojas cartográficas utilizadas en el trabajo fueron las siguientes:

- Escala 1:100 000, 3 juegos provinciales.
- Escala 1:50 000, 5 juegos municipales, incluyendo las áreas censales.
- Escala 1:25 000 8 juegos municipales destinadas a los distritos rurales.

Para los asentamientos urbanos y rurales, por primera vez en la cartografía censal cubana se utilizaron planos a escala 1:5 000 y en algunos casos de escala inferior, en formato digital, (Bases Cartográficas Planimétricas y Digitales, BCPD). Estos planos fueron confeccionados por el Grupo Empresarial GEOCUBA que garantizó la base digital en la que se indicaban los límites periféricos, límites de áreas y distritos, la numeración de las manzanas, los nombres de las calles, así como la impresión de cada asentamiento y distrito independiente con la información anterior.

Tratamiento para la definición de asentamiento urbano

La Dirección Nacional del Censo, de común acuerdo con el Instituto de Planificación Física, elaboró una propuesta que a la vez que mantenía criterios de comparabilidad con el Censo de 1981, hizo más restrictivas las características para que un asentamiento pudiera ser clasificado como urbano. Esta propuesta fue sometida a la consideración de las Comisiones Consultivas y de Coordinación del Censo y como tal fueron aprobadas y

utilizadas. En páginas posteriores se presentan éstas y otras definiciones, incluida la de asentamiento rural.

Confección del universo de asentamientos urbanos y rurales

Aprobada la definición de asentamiento humano, la Subcomisión de Cartografía Municipal analizó el sistema de asentamientos del municipio, y confeccionó una relación de los clasificados como urbanos y los rurales, los cuales fueron señalados en los mapas provinciales, municipales, de áreas y de distritos. Esto permitió conocer los posibles cambios en las categorías poblacionales, así como las altas y bajas en el sistema de asentamientos.

Confección del registro de altas y bajas en los nomencladores

Los Departamentos Provinciales del Censo confeccionaron el registro de altas y bajas en los nomencladores de asentamientos humanos con el objetivo de:

- Registrar el universo de asentamientos urbanos y rurales del país y validar los códigos oficiales asignados por la Oficina Nacional de Estadísticas.

- Relacionar las altas y bajas ocurridas desde el primer nomenclador realizado para el Censo de 1981 en abril de 1980 y mantener un sistema de actualización permanente en coordinación con el Instituto de Planificación Física.
- Disponer de un control de los cambios y movimientos que han ocurrido en los asentamientos a través de los nomencladores que han sido publicados, o sea la aparición, desaparición, desclasificación, fusión con otros asentamientos, cambios de categoría rural a urbano y viceversa, cambios de nombres.
- Revisar los nombres de los asentamientos urbanos y rurales y lograr que sean compatibles con los aprobados por la Comisión Nacional de Nombres Geográficos.

Codificación de los asentamientos

Anterior al registro previo y a partir del universo de asentamientos urbanos y rurales, se procedió a la validación de los códigos que aparecen en el nomenclador de asentamientos urbanos y rurales del Marco Muestral Maestro, así como a incorporar las altas y eliminar las bajas que se produjeron en ese período.

Delimitación del perímetro de los asentamientos urbanos

Obtenido el universo de asentamientos urbanos para el Censo del año 2002 se procedió a la delimitación de estos, teniendo en cuenta los estudios correspondientes a los planes generales municipales y urbanos, los planes parciales y especiales del territorio o en ausencia de éstos, a los estudios de planificación física del asentamiento.
Para la delimitación del perímetro de cada asentamiento urbano se tomaron, siempre que fue posible, elementos físicos fácilmente identificables como viales, ríos, cañadas, vías férreas y otros elementos permanentes y estables. Los perímetros urbanos fueron expresados gráficamente en los mapas de los distritos correspondientes.

Confección del derrotero del perímetro urbano

Concluido el trabajo en el gabinete de delimitación y graficación del perímetro del asentamiento, se procedió a confeccionar en el terreno una descripción literal o derrotero de los límites físicos, y luego a
corregir la delimitación proyectada en el gabinete, a fin de concordar el límite dibujado en el plano con el real en el terreno.

Inventario de calles sin identificar y propuesta de identificación

La Dirección Municipal de Planificación Física confeccionó un listado de las calles que aún permanecían sin nombre, letra o número, de acuerdo al sistema de rotulación de calles aplicado en cada asentamiento, previa verificación en el terreno.

Además se realizó un trabajo de terreno que permitió conformar otro listado de calles, las cuales pese a su nominación anterior, no aparecían rotuladas en todo su recorrido o tenían algunos tramos sin rotular.

Concluido este inventario, la Dirección Municipal de Planificación Física elaboró una propuesta de nominalización, la cual fue sometida a la aprobación del Gobierno de cada territorio.

Rotulación de calles

La Dirección Municipal de Planificación Física (DMPF), elaboró el proyecto de rotulación de calles, cuya ejecución le correspondió a las Direcciones de Servicios Comunales y de la Vivienda del Poder Popular (según definición de cada territorio), para lo cual se prepararon las correspondientes instrucciones.

Inventario de viviendas sin numerar

El Departamento Municipal del Censo se encargó de realizar el inventario de viviendas sin numerar detectadas durante la actualización del Marco Muestral Maestro de los años 1998-1999. El original del inventario se entregó a la DMPF para que procediera a su actualización e identificación correspondiente.

De igual forma se actuó con las edificaciones sin identificar. La colocación de placas o rotulación de números se le asignó a la Dirección de Servicios Comunales en coordinación con la Dirección Municipal de la Vivienda.

Actualización de los planos de los asentamientos urbanos y rurales

El Grupo Empresarial GEOCUBA tuvo a su cargo la actualización de las Bases Cartográficas Planimétricas y Digitales (BCPD) de los asentamientos urbanos y rurales, para ello realizó trabajos de gabinete y terreno, auxiliándose de fotos aéreas, mapas catastrales y otras informaciones disponibles. Para esta tarea se contó con la participación de las Direcciones Municipales del Censo, a través de las Subcomisiones

Cartográficas, las cuales aportaron elementos que contribuyeron a facilitar el trabajo de actualización.

Conformación de las áreas urbanas y rurales

El área fue una división territorial censal intermedia entre el municipio y el personal de campo que tenía las funciones de control y revisión de los cuestionarios censales, con una oficina y personal adiestrado de acuerdo a la cantidad de supervisores y enumeradores.

Las áreas se conformaron teniendo en cuenta la topografía, las vías de comunicación, el acceso a los distritos y el grado de dispersión de las viviendas.

Registro previo

El registro previo fue una de las tareas cartográficas más importantes antes de la enumeración y su objetivo fue el de disponer de una relación ordenada de viviendas por manzanas en la parte urbana y por asentamientos y zonas dispersas en la parte rural. Este trabajo permitió conformar definitivamente las unidades territoriales de control (áreas), de supervisión (distritos) y de enumeración (segmentos), las que sirvieron para determinar la cantidad de personal de oficina y de campo, así como los recursos materiales y financieros necesarios.

Es conveniente señalar que el registro previo realizado para este Censo se basó en los trabajos ejecutados para la actualización del Marco Muestral Maestro, aprovechando los modelos utilizados para esta tarea, los cuales fueron convenientemente actualizados.
Por su parte el Grupo de Análisis, Diseño y Programación de la Dirección de Informática de la ONE, creó un programa conocido como REPORTER MMM, que permitió consultar la base de datos de estructura de las Áreas Geográficas Muestrales (AGEM) con los resultados de la actualización realizada en los años 1998 y 1999.
El registro previo se realizó entre el último trimestre del 2001 y el primero del 2002 y se desarrolló en cuatro fases de trabajo:

- Distritación

  Como se ha mencionado, durante los años 1998 y 1999 se efectuó en todo el país la actualización del Marco Muestral Maestro, cuya estructura estuvo compuesta por las Áreas Geográficas Muestrales (AGEM) creadas con el objetivo de disponer de una segmentación del país, con el fin de seleccionar muestras para las distintas encuestas e investigaciones que se levantan en el período intercensal.

  Además de este objetivo inmediato, la actualización del Marco Muestral Maestro tuvo el propósito de servir de fuente para los trabajos cartográficos del Censo de Población y Viviendas, razón que determinó su aprobación y ejecución.
  En consecuencia con lo anterior, la distritación es la conversión de las AGEM en distritos censales, basándose en las normas establecidas, utilizando como procedimiento los ajustes de las primeras.

- Comprobación de la distritación del terreno

  Realizado el ajuste de las AGEM y convertidas en distritos censales se procedió a la comprobación en el terreno de la existencia de todas las viviendas (cobertura) que integraban el distrito. Durante el recorrido solo se visitaron las «nuevas» viviendas, y se pedía el nombre del jefe de estas, lo que constituía una referencia que ayudaba a su localización.

  En cuanto a los residentes permanentes en las viviendas, los movimientos ocurridos entre los años 1998 y 2002 no garantizaban tener un dato exacto a nivel de esta estructura censal, por lo que se solicitó su actualización para la planificación de las labores de terreno.

- Segmentación

  La segmentación fue la división que se realizó dentro de cada distrito censal, considerando los parámetros e indicaciones orientados para conformar los segmentos.

- Confección de los borradores de las guías de enumeración

  Esta tarea consistió en relacionar en los modelos de guías de enumeración todas las viviendas correspondientes a cada segmento dentro de los distritos censales conformados anteriormente. Este borrador, después de ser revisado, se introdujo en microcomputadoras a partir del formato del modelo que se les envió a los Departamentos Provinciales del Censo. Este procedimiento novedoso en este Censo resultó ser muy eficaz, especialmente en los arreglos a efectuar y en la reproducción de las copias necesarias.

Numeración de los distritos y manzanas

La numeración de los distritos censales se realizó de forma independiente en la parte urbana y rural, para ello se siguió el procedimiento de comenzar por el extremo noroeste hacia el este y de norte a sur, según la ubicación de cada distrito.

La numeración de los distritos se realizó de acuerdo a las siguientes clasificaciones:

Parte	Numeración		Clasificación	Tipo de distrito
	Desde	Hasta		
Urbana	001	599		Distritos normales
Llano			1	
Montaña			2	
Rural	600	799		Distritos normales
Llano concentrado			3	
Llano disperso			4	
Llano mixto			5	
Montaña concentrado			6	
Montaña disperso			7	
Montaña mixto			8	
Ambas partes	800	899		Distritos especiales
Territorial llano (sin viviendas)			9	
Territorial montaña (sin viviendas)			0	

Mapa y plano maestro de las áreas

Para la confección de los mapas y planos se utilizaron:

- Para la parte urbana las Bases Cartográficas Planimétricas y Digitales impresas en papel a escala 1:5 000.
- Para la parte rural se emplearon las hojas cartográficas a escalas 1:50 000 y 1:25 000.

La base cartográfica de las áreas censales contenía: límites de área, límites de distritos y códigos de área, distrito y manzana. Esta tarea estuvo a cargo de las Direcciones Municipales de Planificación Física.

Mapa maestro municipal

El mapa maestro municipal se confeccionó en hojas topográficas a escala 1:50 000 que fueron suministradas por la Oficina Nacional de Hidrografía y Geodesia. Este mapa tuvo una función de control del territorio y contenía los límites de municipio, áreas, distritos rurales, delimitación de los perímetros de los asentamientos urbanos y rurales, así como la identificación de esta estructura con los códigos y nombres correspondientes. Esta tarea estuvo a cargo de la Dirección Municipal de Planificación Física.

Mapa maestro provincial

El mapa maestro provincial se confeccionó en hojas cartográficas a escala 1:100 000 y contenía información acerca de los límites de provincias, municipios, áreas, distritos rurales y señalización de los asentamientos urbanos y rurales identificados con sus códigos y nombres.

Expedientes cartográficos

- Distritos urbanos: Para cada distrito urbano se confeccionó un expediente cartográfico que contenía:

  - Fracción del plano del distrito con sus límites, identificación (código), numeración de las manzanas.
  - Relación de las manzanas que componían el distrito.
  - Descripción literal de los límites (derroteros).
  - Copia de las guías de enumeración de cada uno de los segmentos.

- Distritos rurales: Se confeccionó para cada distrito rural el expediente cartográfico con la siguiente información:

  - Mapa del distrito a escala 1:25 000
  - Límites del distrito
  - Codificación del distrito
  - Delimitación de los asentamientos rurales
  - Codificación y nombre del asentamiento a escala 1:5 000
  - Plano de cada uno de los asentamientos contenidos en el distrito
  - Descripción literal de los límites del distrito (derroteros)

Aplicación de la cartografía digital en el Censo de Población y Viviendas

Los Censos de Población y Viviendas generan una cantidad de datos que tradicionalmente sólo se podían representar a través de una base cartográfica convencional, donde cada unidad territorial contendría una determinada información relativa a las variables objeto del levantamiento. Por tal motivo resultaba una tarea ardua y lenta elaborar un atlas con el análisis espacial de los fenómenos demográficos, sociales o económicos. Asimismo, suministrar cualquier servicio a los usuarios del Censo, conllevaría procedimientos laboriosos.

En el Censo de Población y Viviendas del 2002 se introdujo por primera vez en Cuba la cartografía digital, lo que permitió ganar rapidez y exactitud en la obtención de la base cartográfica censal. A tales fines se llevó a cabo un Proyecto Nacional para la digitalización de todos los asentamientos humanos urbanos y rurales, incluyendo la elaboración de los Mapas Maestros Provinciales.

Como resultado final se obtuvo:

- Planos en formato digital de todos los asentamientos del país, excepto los de nueva creación, los cuales se usaron en los expedientes cartográficos de cada distrito.
- Mapas Maestros Provinciales a escala 1:100 000, los que fueron utilizados posteriormente en los Sistemas de Información Geográfica para salida de información estadística de los resultados del Censo de Población y Viviendas del 2002, resultados de estudios demográficos y otras investigaciones.

VI. APLICACIONES DEL MUESTREO EN EL CENSO DE POBLACIÓN Y VIVIENDAS

Por las características del trabajo censal y fundamentalmente debido al hecho de que cada etapa del censo tiene sus tareas específicas, en cada una de ellas pueden aparecer errores de carácter muy particular. Por ejemplo, en la etapa precensal, se pueden cometer errores en la confección del registro previo, desarrollo de la distritación y segmentación, elaboración de la metodología, cuestionarios, seminarios, etc. Durante el levantamiento censal y en la etapa posterior, pueden surgir errores fundamentalmente en la captación de la información, en los procesos de revisión, codificación, digitación, verificación y validación y en el procesamiento automatizado de los datos obtenidos.

La utilidad de los resultados finales del censo, está estrechamente vinculada con la exactitud y veracidad de las cifras que se emitan, por lo que resulta necesario medir y evaluar los errores que se cometen, de manera que se les pueda brindar a los usuarios elementos sobre la calidad de la información, para un mejor uso de ella. Para realizar esta evaluación de una manera económica y rápida, se aplican las técnicas de muestreo.

Las evaluaciones más frecuentes que se realizan en los censos están dirigidas a evaluar los errores de cobertura y los errores de contenido. La evaluación de cobertura va encaminada a determinar el grado en que se ha cubierto la población investigada, y comprende las omisiones, duplicaciones e inclusiones erróneas de personas o viviendas. Los errores de contenido o de calidad son los provocados por deficiencias en la comunicación entre los entrevistados y los entrevistadores, ya sea por equivocaciones de los enumeradores al formular las preguntas del Censo o por imperfecciones en las instrucciones o capacitación del personal de campo, o equivocaciones de la población al responder y otras causas. Existen otros tipos de errores de contenido que surgen en el trabajo de oficina y de procesamiento, y que llevan sus propios mecanismos de control y evaluación de la calidad.

La aplicación del muestreo en el Censo de Población y Viviendas de Cuba del 2002 se concibió como parte inseparable de la organización censal en todas sus etapas. Para ello se creó el Grupo Nacional de Evaluación de la Calidad del Censo que formó parte integrante del

Grupo Técnico Nacional, en este último se aprobó la realización de las investigaciones para evaluar y controlar la calidad censal.

A continuación se relacionan las investigaciones realizadas en cada etapa censal.

Etapa pre-censal:

- Encuesta de evaluación de la calidad de la distritación, segmentación y registro previo.

Etapa post-censal:

- Encuesta de evaluación de la cobertura censal.
- Encuesta de evaluación de la calidad del contenido censal.
- Evaluación de la calidad de las carpetas censales en la fase de revisión y codificación del Censo.

Estas investigaciones tuvieron como antecedentes las realizadas en Cuba en los anteriores censos de Población y Viviendas en 1970 y 1981. Los proyectos de las encuestas de evaluación de la cobertura y de la calidad del contenido censal se sometieron a prueba en el Ensayo Nacional del Censo en el municipio Candelaria en el año 2001, donde se visitaron en la encuesta de evaluación de la cobertura

1 039 viviendas ubicadas en cinco segmentos urbanos y tres distritos rurales, y en la encuesta de evaluación de la calidad del contenido censal, 160 viviendas ubicadas en cinco distritos urbanos y tres rurales.

Los resultados del ensayo permitieron identificar los aspectos organizativos que podían perfeccionarse en las encuestas para el levantamiento definitivo.

Organización del trabajo de campo

En las encuestas post-censales se seleccionaron por métodos probabilísticos 2 381 distritos censales, que representaron el 2,5 % de la población, y alrededor de 88 000 viviendas, las que

fueron visitadas por un personal de campo especialmente contratado para ello, de aproximadamente 2 830 personas entre enumeradores, supervisores y oficinistas, sin contar el personal de dirección en cada territorio.

La organización del trabajo de campo de estas encuestas quedó integrada dentro de la organización censal, aunque con sus propias características para garantizar el trabajo en las fases donde las mismas debían intervenir.

Se garantizó que todo el personal que participaría en las encuestas y su reserva fuera seleccionado en la etapa previa al Censo, que recibiera la capacitación censal y trabajara en alguna de las tareas del levantamiento censal antes de ser capacitados para trabajar en las encuestas; muchos de ellos fungieron como supervisores u oficinistas durante el levantamiento censal.

Correspondió al Grupo Nacional de Evaluación de la Calidad el envío de la muestra seleccionada para las encuestas de cobertura y calidad a los Departamentos Provinciales del Censo al día siguiente de finalizado el levantamiento censal (17 de septiembre); se evitaba así el conocimiento previo de los distritos y segmentos que se evaluarían, lo que podría llevar a un trabajo más cuidadoso en estos y, por consiguiente, a un sesgo en las estimaciones de las encuestas.

Conforme a lo previsto en el cronograma inicial del Censo de Población y Viviendas correspondiente al año 2002, las encuestas de evaluación de la cobertura censal y de la calidad del contenido censal se efectuaron seis días después de concluido el levantamiento del Censo de Población y Viviendas. El período de levantamiento de las encuestas se inició el 22 de septiembre y concluyó el 5 de octubre.

Los seminarios de capacitación sobre las actividades relacionadas con la aplicación del muestreo al personal de dirección siguió una ruta combinada con los seminarios generales al personal de dirección, técnico, de campo y de oficina, en específico en la fase de adiestramiento directo. Para estas encuestas se celebraron estos seminarios los días 18 y 19 de septiembre en cada territorio, supervisados por el Grupo Nacional.

Procesamiento de las encuestas

El procesamiento de la información se concibió en tres fases:

- Entrada, verificación y validación de la información

  El Grupo de Procesamiento de la Dirección Nacional del Censo diseñó, dentro del propio sistema de procesamiento censal, un módulo para procesar la encuesta de evaluación de la calidad del contenido censal y otro módulo para la encuesta de cobertura, los cuales contenían la entrada, verificación y validación de la información. La digitación se realizó a nivel de provincia, donde una vez digitada la información de los cuestionarios, esta se verificó al 100 %.

- Asignación del factor de expansión

  Conformadas en la Nación las bases de datos de personas y viviendas, se les volvió a realizar un chequeo para descartar cualquier error que pudiera quedar y posteriormente a ello se procedió a asignarle a la encuesta de la calidad del contenido censal los factores de expansión mediante el sistema FACTORY utilizado regularmente con este propósito. A la encuesta de evaluación de la cobertura censal se le asignaron dichos factores mediante un programa desarrollado especialmente para esta encuesta por especialistas de la Dirección de Informática de la Oficina Nacional de Estadísticas, debido a la imposibilidad de usar el sistema FACTORY, que se emplea para muestras autoponderadas.

- Edición de las tablas

  Una vez listas y validadas las bases de datos de personas y viviendas que a nivel nacional recopilaban la información de las encuestas, se procedió a editar los tabulados.

VI.1. Encuesta de evaluación de la calidad de la distritación, segmentación y Registro previo

La encuesta de evaluación de la calidad de la distritación, segmentación y registro previo se aplicó con el objetivo de evaluar por muestreo el registro previo y poder contar con criterios

nacionales sobre la precisión de las cifras de este en cuanto a viviendas particulares, locales de trabajo y colectividades; también para evaluar la documentación existente en la carpeta de cada segmento seleccionado: guía de visita, derrotero y plano o mapa del distrito, así como la partición de todo el territorio municipal en distritos sin que quedaran lugares omitidos en alguna unidad censal.

El método de muestreo empleado fue por conglomerados monoetápico estratificado sobre una muestra de 507 distritos que contenían aproximadamente 90 000 viviendas, los que representaron el 3 % de la población del país. Las visitas fueron realizadas por el personal contratado para trabajar en las oficinas del Censo en los diferentes niveles en cada territorio.
Esta evaluación permitió corroborar las diferencias esperadas respecto a la población y viviendas, a nivel nacional y territorial, y tomar medidas en los municipios donde se detectaron problemas –en la confección de las guías o en los planos o mapas, derroteros o en la identificación de los distritos– para que quedaran subsanados antes del levantamiento censal.

VI.2. Encuesta de evaluación de la cobertura censal

VI.2.1. Aspectos generales de la encuesta de evaluación de la cobertura censal

Para el desarrollo de la encuesta, se seleccionó una muestra de segmentos en la parte urbana y de distritos en la parte rural, los que se recorrieron de manera exhaustiva una vez finalizado el Censo, a fin de detectar errores u omisiones ocurridas en el transcurso de este. Durante el recorrido se enumeraron de nuevo todas las viviendas particulares y además se tomaron algunos datos de sus residentes, todos referidos al momento censal. Posteriormente esta información fue sometida a un cotejo minucioso a nivel de oficina con el propósito de precisar las posibles diferencias entre el cuestionario censal y los modelos de evaluación de la cobertura del censo. En ocasiones fue necesario realizar nuevas visitas a fin de verificar *in situ* las incongruencias encontradas.

VI.2.2. Estrategia muestral

La estrategia muestral estuvo estructurada en dos partes: la primera dedicada al diseño muestral de la encuesta y la segunda a los estimadores empleados.

- Diseño muestral

  - Alcance y población objeto de estudio

    El diseño muestral comprendió todo el territorio nacional. Como objeto de estudio se consideraron las provincias, zonas de residencia urbana y rural, y en ellas se investigaron todas las viviendas particulares independientemente de la situación de ocupación. La población analizada fue la residente permanentemente en viviendas particulares.

  - Marco muestral

    Se seleccionó la muestra del registro previo elaborado para el levantamiento del Censo de Población y Viviendas del 2002. Este marco muestral estaba constituido por los distritos censales, clasificados en las siguientes categorías: urbano llano, urbano montañoso, rural llano (clasificado en concentrado, mixto o disperso), y rural montañoso (también clasificado en concentrado, mixto o disperso). Estas unidades están organizadas según la división político-administrativa vigente en el país.

  - Estratificación

    Se consideraron como estratos las zonas de residencia urbana y rural de los municipios. En resumen, la muestra quedó distribuida en 294 estratos, 164 en la zona urbana y 130 en la zona rural, dado que no todas las zonas de residencia de los municipios participaron en la muestra.

  - Diseño de la encuesta y probabilidades de selección

    Por las dificultades en reconocer los límites físicos de los segmentos en la zona rural, se hizo necesario definir diseños muestrales distintos en las zonas urbana y rural.

    Para la zona urbana se empleó un muestreo por conglomerados bietápico con las siguientes unidades de muestreo:

    Unidades de primera etapa: Distritos censales, seleccionados con Probabilidad Proporcional al Tamaño.

    Unidades de segunda etapa: Segmentos censales (uno por distrito), seleccionados con Probabilidad Proporcional al Tamaño.

Para la zona rural se empleó un muestreo por conglomerados monoetápico, donde las unidades de muestreo las constituyeron los distritos censales completos, seleccionados con Probabilidad Proporcional al Tamaño.

Para ambas zonas la medida de tamaño considerada fue el total de viviendas particulares de cada unidad de muestreo.

- Período de enumeración y momento de referencia

  La enumeración de la encuesta de evaluación de la cobertura censal se comenzó seis días después de concluido el levantamiento censal, y tuvo como duración diez días.

  El momento de referencia fue el «momento censal», que estaba definido como el 6 de septiembre a las 12:00 a.m.

- Afijación de la muestra

  La distribución de la muestra por estratos (provincias, municipios y zonas de residencia urbana y rural) se realizó con una Afijación de Compromiso entre la Afijación Uniforme y la Proporcional.

- Tamaño de la muestra

  El tamaño de la muestra se determinó teniendo en cuenta el nivel de precisión y los recursos disponibles, entre otros aspectos. El tamaño teórico para Cuba fue de aproximadamente el 2% de las viviendas particulares, y fueron seleccionados 372 segmentos urbanos y 170 distritos rurales.

Finalmente participaron en la encuesta 365 segmentos urbanos y 150 distritos rurales, dadas las caídas de muestra por el paso de los huracanes Lily e Isidore por la provincia de Pinar del Río y la Isla de la Juventud. Esto provocó en Pinar del Río que no fueran levantados los segmentos de la zona urbana de los municipios Sandino, Mantua, San Luis, San Juan y Martínez y Guane; tampoco fueron levantados los distritos de la zona rural de los municipios (también pinareños) Sandino, Mantua, Minas de Matahambre, Viñales, Bahía Honda, Candelaria, Los Palacios, Consolación del Sur, Pinar del Río, San Luis, San Juan y Martínez y Guane. Se produjo también una caída de un segmento urbano en la provincia de Sancti Spíritus por haberse levantado en su lugar otro que no se encontraba en la muestra y otras en la Isla de la Juventud.

En cuanto a las viviendas se lograron visitar en total 61 848, de las cuales 28 979 se encontraban en la zona urbana y 32 869, en la rural. Esto representó el 1,80% del total de las viviendas particulares censadas en Cuba, el 1,11% de las censadas en la zona urbana y el 3,93% de las censadas en la zona rural.

- Estimadores

Dada la utilización de distintos diseños muestrales para las zonas urbana y rural, se hizo necesario distinguirlos en el proceso de estimación.

- Estimadores para la zona urbana

  - Estimador del total

El estimador utilizado para el total de una característica **X** en la zona urbana de la provincia-municipio fue del tipo Horvitz – Thompson y su expresión es:

$$\hat{X}_u = \sum_s^{n_u} \sum_i^{V_s} \frac{x_{si}}{\pi_{si}} = \sum_s^{n_u} \sum_i^{V_s} x_{si} \frac{V_u}{n_u V_s}$$

y el estimador utilizado para el total urbano provincial fue:

$$\hat{X}_{TU} = \sum_u \hat{X}_u$$

donde:

i=1,2, ..., V_s denota la identificación de la vivienda i-ésima del segmento s-ésimo de la zona urbana de la provincia- municipio,

s=1,2, ..., n_u denota la identificación del segmento s-ésimo de la zona urbana de la provincia-municipio,

u denota la identificación del municipio u-ésimo con muestra en la zona urbana de la provincia,

x_{si} es el valor de la característica **X** en la vivienda i del segmento s-ésimo de la zona urbana de la provincia-municipio,

$$\pi_{si} = n_u \frac{V_d}{V_u} \frac{V_s}{V_d} = n_u \frac{V_s}{V_u}$$

denota la probabilidad de selección de la vivienda i- ésima del segmento s-ésimo de la zona urbana de la provincia- municipio,

V_s denota el total de viviendas en la muestra del segmento s-ésimo de la zona urbana de la provincia- municipio,

V_d denota el total de viviendas en la muestra del distrito d al cual pertenece el segmento s-ésimo de la zona urbana de la provincia-municipio,

V_u denota el total de viviendas en la muestra de la zona urbana de la provincia-municipio, y

n_u denota el total de segmentos en la muestra de la zona urbana de la provincia-municipio.

- Estimador de la varianza

El Estimador utilizado para la varianza del total de una característica **X** en la zona urbana de la provincia-municipio fue:

$$\hat{\sigma}_u^2 = \frac{V_u^2}{n_u(n_u - 1)}\left[\sum_s^{n_u} \bar{x}_s^2 - \frac{\left(\sum_s^{n_u} \bar{x}_s\right)^2}{n_u}\right]$$

donde:

$$\bar{x}_s = \frac{\sum_i^{V_s} x_{si}}{V_s}$$

y el estimador utilizado de la varianza del total urbano provincial fue:

$$\hat{\sigma}_{TU}^2 = \sum_u \hat{\sigma}_u^2$$

- Estimadores utilizados para la zona rural

  - Estimador del total

  El estimador utilizado para el total de una característica **X** en la zona rural de la provincia, municipio fue del tipo Horvitz – Thompson y su expresión es:

$$\hat{X}_r = \sum_d^{n_r} \sum_i^{V_d} \frac{x_{di}}{\pi_{di}} = \sum_d^{n_r} \sum_i^{V_d} x_{di} \frac{V_r}{n_r V_d}$$

y el estimador utilizado para el total rural provincial fue:

$$\hat{X}_{TR} = \sum_r \hat{X}_r$$

donde:

i=1,2, ..., V_d denota la identificación de la vivienda i-ésima del distrito d-ésimo de la zona rural de la provincia-municipio,

d=1,2, ..., n_r denota la identificación del distrito d-ésimo de la zona rural de la provincia- municipio,

r denota la identificación del municipio r-ésimo con muestra en la zona rural de la provincia,

x_{di} es el valor de la característica **X** en la vivienda i del distrito d-ésimo de la zona rural de la provincia- municipio,

$$\pi_{di} = n_r \frac{V_d}{V_r}$$

denota la probabilidad de selección de la vivienda i- ésima del distrito d-ésimo de la zona rural de la provincia-municipio,

V_d denota el total de viviendas en la muestra del distrito d-ésimo de la zona rural de la provincia-municipio,

V_r denota el total de viviendas en la muestra de la zona rural de la provincia-municipio, y

n_r denota el total de distritos en la muestra de la zona rural de la provincia-municipio.

  - Estimador de la varianza

El estimador utilizado para la varianza del total de una característica **X** en la zona rural de la provincia, municipio fue:

$$\hat{\sigma}_r^2 = \frac{V_r^2}{n_r(n_r-1)}\left[\sum_d^{n_r} \bar{x}_d^2 - \frac{\left(\sum_d^{n_r} \bar{x}_d\right)^2}{n_r}\right]$$

donde:

$$\bar{x}_d = \frac{\sum_i^{V_d} x_{di}}{V_d}$$

y el estimador utilizado de la varianza del total rural provincial fue:

$$\hat{\sigma}_{TR}^2 = \sum_r \hat{\sigma}_r^2$$

- Intervalo de confianza

El intervalo de confianza al 95% de confiabilidad de una estimación X_{est}, tanto en la zona urbana como en la rural, se calculó mediante la expresión

$$I.C.(X_{est}) = [X_{est} - t * \hat{\sigma}_{est} ; X_{est} + t * \hat{\sigma}_{est}]$$

donde:

t = 1.96, es el correspondiente percentil de la distribución normal y

$\hat{\sigma}_{est} = \sqrt{\hat{\sigma}_{est}^2}$ es el error estándar estimado.

VI.2.3. Principales resultados de la encuesta de evaluación de la cobertura censal

- Cobertura de viviendas de Cuba

Fueron consideradas como viviendas erróneamente incluidas aquellas que fueron censadas y que según las definiciones metodológicas no eran viviendas particulares o

no estaban dentro de los límites del segmento o distrito. Dentro de estas se contaron las viviendas duplicadas. Las causas de la inclusión errónea de las viviendas fueron: existe pero no es vivienda (no está dedicada a vivienda), en ruinas o en construcción, duplicada y no existe (no está ubicada) en el segmento o distrito. A su vez, fueron consideradas como viviendas omitidas aquellas que según las definiciones metodológicas debieron ser censadas en el segmento o distrito y no lo fueron.

De esta manera puede conocerse cuántas viviendas fueron correctamente censadas, al calcular la diferencia entre las viviendas censadas y las erróneamente incluidas. También se puede hallar cuántas viviendas debían ser censadas (censables) mediante la suma de las viviendas correctamente censadas con las omitidas.

La diferencia neta es la medida que indica cuántas viviendas existen de más o de menos en los datos censales con respecto a la encuesta; ésta se calcula hallando la diferencia entre las viviendas censadas y las censables. La diferencia bruta por su parte define cuántos errores de cobertura de viviendas en total fueron cometidos en el Censo, es decir, es la suma de las viviendas erróneamente incluidas con las omitidas.

A continuación se presenta un cuadro resumen con los principales resultados de la cobertura de viviendas para Cuba.

Errores estimados de la cobertura de viviendas para Cuba

Viviendas	Total	Porcentaje
Censadas	3 428 667 *	100.00
Correctamente censadas	3 422 972	99.83
Erróneamente incluidas	5 695	0.17
Censables según recenso	3 425 687	99.91
Omitidas	2 715	0.08
Diferencia neta entre Censo y recenso	2 980	0.09
Diferencia bruta entre Censo y recenso	8 410	0.25

* Excluye las viviendas de los territorios señalados con anterioridad que no fueron objeto de la encuesta de cobertura por los efectos de fenómenos atmosféricos.

Como se aprecia en el cuadro anterior, la cobertura de viviendas particulares fue estimada en un 99,83 % de viviendas correctamente censadas. En todas las provincias este indicador se estimó mayor a un 99,8 %, con excepción de Ciudad de La Habana que fue de 99,34 %. La diferencia neta para Cuba fue del 0,09 % a favor del Censo y la diferencia bruta de 0,25 %. Todo esto indica que para las viviendas particulares se logró una cobertura excelente, al ser esta prácticamente total.

- Cobertura de personas de Cuba

Se consideraron como personas erróneamente incluidas aquellas que fueron censadas y según las definiciones metodológicas no eran residentes permanentes de una vivienda particular o que fueron censadas en una vivienda erróneamente incluida. Dentro de éstas fueron contadas las personas duplicadas. A su vez, fueron consideradas como personas omitidas aquellas que según las definiciones metodológicas eran residentes permanentes en una vivienda particular y no fueron censadas en ella, o que eran residentes permanentes de una vivienda omitida. Tanto a las personas erróneamente incluidas como a las omitidas se les preguntó en una segunda visita si habían sido censadas o no en otra vivienda.

La diferencia neta es la medida que indica cuántas personas existen de más o de menos en los datos censales; ésta se calcula hallando la diferencia entre las personas erróneamente incluidas y las omitidas. La diferencia bruta por su parte, define cuántos errores de cobertura de personas en total fueron cometidos en el Censo, es decir, es la suma de las personas erróneamente incluidas con las omitidas.

De esta manera puede hallarse cuántas personas fueron correctamente censadas, hallando la diferencia entre las personas censadas y las erróneamente incluidas. También se puede hallar cuántas personas debían ser censadas (censables), lo cual se obtiene mediante la suma de las personas correctamente censadas con las omitidas.

Con respecto a la encuesta de evaluación de la cobertura censal del año 1981, la del Censo de Población y Viviendas del 2002 introdujo una nueva pregunta (denominada verificación) que debían contestar las personas que luego del cotejo fueran clasificadas como erróneamente incluidas o como omitidas. La pregunta en cuestión era si la persona declaraba haberse censado en otra vivienda.

Errores estimados de la cobertura de personas para Cuba

Personas	Total	Porcentaje
Censadas	10 815 579 *	100.00
Correctamente censadas	10 790 213	99.77
Erróneamente incluidas	25 366	0.23
Censables según recenso	10 844 630	100.27
Omitidas	54 417	0.50
Diferencia neta entre Censo y recenso	-29,051	-0.27
Diferencia bruta entre Censo y recenso	79 783	0.73

* Excluye la población de los territorios señalados con anterioridad que no fueron objeto de la Encuesta de Cobertura por los efectos de fenómenos atmosféricos y otros conjuntos poblacionales que tampoco lo fueron.

Como se aprecia en el cuadro anterior, la cobertura de personas residentes permanentes en viviendas particulares fue estimada en un 99,77 % de personas correctamente censadas. En todas las provincias la estimación de este indicador fue mayor a un 99,7 %, tanto para la zona urbana como para la rural. La diferencia neta para Cuba se estimó en un 0,27 % a favor del recenso y la diferencia bruta en 0,73 %. Ello indica que para las personas, al igual que en el caso de las viviendas particulares, se logró una cobertura excelente.

VI.3. Aspectos generales y algunos resultados de la encuesta de evaluación de la calidad del contenido censal

Técnica de encuesta

La técnica de encuesta desarrollada consistió en recensar una muestra de viviendas junto con todos los hogares y las personas residentes permanentes en ellos, a partir de una guía de visitas previamente elaborada. A dicha muestra se le aplicó un cuestionario diseñado a partir de una selección de preguntas del cuestionario censal sin información previa del Censo, aunque sí con casillas concebidas para incorporar esa información a posteriori. Luego de recensadas las viviendas se realizó en oficina un cotejo entre la información suministrada en

la encuesta y la del correspondiente cuestionario censal y le indicó a los supervisores la verificación, de nuevo en campo, de las preguntas con discrepancias. Posteriormente la información censal se registró en el cuestionario de la encuesta, para luego ser digitadas y validadas de forma conjunta.

Instrumento aplicado

El instrumento utilizado fue un cuestionario muy similar al del Censo, confeccionado a partir de una selección de preguntas del cuestionario censal sobre datos de vivienda y de personas, y en el cual se previó incluir algunas preguntas de control e incorporar unas casillas, debajo de cada pregunta, para relacionar en ellas la respuesta censal luego del cotejo realizado en las oficinas con las carpetas censales.

El haber fijado como período de referencia el mismo que en el levantamiento censal y haber aplicado la encuesta a la mayor brevedad posible luego de la conclusión del Censo, garantizó que los cambios demográficos naturales (nacimientos, defunciones y migraciones), unidos a los sesgos de memoria de los declarantes no incidieran de forma significativa en la comparación estadística.

Organización y características de la encuesta

A lo largo de todo el territorio nacional, la encuesta se realizó a partir de la selección probabilística, de una muestra de viviendas particulares censadas y ocupadas por residentes permanentes en el momento censal. Estas viviendas se visitaron nuevamente –por un personal previamente entrenado, seleccionado de entre los que trabajaron en el levantamiento del Censo, pero además con el requisito de que los distritos en que trabajaran en la encuesta fueran diferentes a los que censaron durante el levantamiento censal–, para aplicarles un cuestionario confeccionado a partir de una selección de preguntas del cuestionario censal, que debía llenarse con información referida a ese momento.

Posteriormente en las áreas censales u oficinas municipales, se compararon estos cuestionarios con los cuestionarios censales correspondientes, y en los casos en que se detectó discrepancias en algunas de las preguntas evaluadas, se realizó una nueva visita a la

vivienda con el propósito de verificar la respuesta. De esta forma se fueron captando los errores cometidos durante la enumeración censal para finalmente, realizar un diagnóstico sobre la calidad de las respuestas de las preguntas que se incluyeron en el cuestionario de la encuesta.

VI.3.1. Estrategia muestral

La estrategia muestral se presenta estructurada en dos partes, una dedicada al diseño muestral de la encuesta y la otra a los estimadores empleados para realizar las inferencias estadísticas.
La estructura muestral en cuanto a su alcance, población objetivo, tipo de muestreo, unidades y marco muestral, presenta similares características que las descritas para la encuesta de cobertura.

- Diseño muestral

  - Tamaño y afijación de la muestra.
    Consecuente con las características de la encuesta, los recursos disponibles y los antecedentes de este estudio, referidos a la encuesta de evaluación de la calidad del Censo de Población y Viviendas de Cuba del año 1981, y el ensayo censal realizado en el municipio Candelaria de la provincia de Pinar del Río en el año 2001, donde se consideró también el ensayo de la encuesta, se determinó una muestra general de 18 380 viviendas,aproximadamente el 0,5 % del total de viviendas estimadas para el país según información del registro previo. Ello permitió obtener resultados con una precisión adecuada a nivel de provincia/parte urbana y rural.

    La distribución de la muestra por estratos (provincias/municipios/parte) se realizó mediante una afijación de compromiso entre una distribución proporcional al tamaño, dada la medida de tamaño por el total de viviendas particulares existentes en cada estrato según el registro previo, y una distribución uniforme. Ello bajo el principio de que la muestra debía ser comparable entre provincias y suficientemente grande dentro de cada una como para garantizar estimaciones con la precisión adecuada a ese nivel.

En resumen se seleccionaron nacionalmente 1 838 distritos, 1 838 segmentos (uno pordistrito) y 18 380 viviendas (10 por cada segmento) repartidas entre 322 estratos.

- Comportamiento de la muestra

  De las 18 380 viviendas correspondientes a la muestra teórica se lograron levantar 17 833 y dentro de ellas un total de 56 500 personas.

  A modo de resumen se pudiera plantear que se levantó el 97,02 % de la muestra prevista, lo que equivale a decir que se dejaron de recensar 547 viviendas de las cuales el 86 % corresponden a los territorios de Pinar del Río y la Isla de la Juventud, que fueron los más afectados por los huracanes Lily e Isidore impidiendo el levantamiento de la encuesta en esa parte del país, al igual que sucedió en la encuesta de cobertura.

➢ Estimadores

A partir de los 322 estratos de ponderación (provincia/municipio/parte) considerados para estimar a las personas y las viviendas, se aplicaron estimadores de razón que utilizan como variables auxiliares el *Total de Población* y el *Total de Viviendas* por provincia, municipio, parte. Dichos totales se obtuvieron de los resultados del Censo de Población y Vivienda del año 2002.

- Probabilidad de inclusión

  Atendiendo al diseño muestral empleado, la probabilidad de que un elemento pertenezca a la muestra se obtiene a partir de la siguiente ecuación:

$$\pi_{hij} = a\frac{V_i}{V_h}\frac{V_j}{V_i}\frac{10}{V_j} = a\frac{10}{V_h}$$

donde: a : cantidad de distritos seleccionados en el estrato de ponderación **h**

V_h : cantidad de viviendas en el estrato de ponderación **h**.

V_i : cantidad de viviendas en el distrito **i** seleccionado.

V_j : cantidad de viviendas en el segmento **j** seleccionado.

Como resultado, todas las viviendas dentro de cada estrato tienen la misma probabilidad de ser seleccionadas.

La expresión de los estimadores de totales y de razón empleados es la siguiente:

1. Estimador del total de estrato **h**: $\hat{Y}_h = \hat{R}_h X_h$

donde:

$$\hat{R}_h = \frac{\hat{Y}_h}{\hat{X}_h} = \frac{\sum_{i=1}^{n_h}\sum_{j=1}^{m_{hi}} w_{hij} Y_{hij}}{\sum_{i=1}^{n_h}\sum_{j=1}^{m_{hi}} w_{hij} X_{hij}} = \frac{\bar{y}_h}{\bar{x}_h}$$

$w_{hij} = \frac{1}{\pi_{hij}}$, es el inverso de la probabilidad de selección (factor de inflación) en el estrato **h**.

2. Estimador del total: $\hat{Y} = \sum_h \hat{Y}_h = \sum_h \hat{R}_h X_h$

donde: Y es la variable a estudiar y X la variable auxiliar,

h=1, 2, ..., L, la identificación del estrato (provincia, municipio, parte),

i=1,2, ..., n_h, la identificación del cluster (distrito) dentro del estrato,

j=1, 2, ..., m_{hi}, la identificación del elemento (vivienda o individuo) dentro del cluster,

Y_{hij}, la observación de la variable Y en el individuo hij-ésimo,

X_{hij}, la observación de la variable X en el individuo hij-ésimo,

En el caso de la encuesta la variable auxiliar X que se empleó para estimar los datos de personas fue la población cubana residente en viviendas particulares, mientras que para las viviendas se consideró el total de viviendas particulares, ambos por provincia, municipio, parte.

Como consecuencia el estimador del total de viviendas, utilizando el estimador de razón y la variable auxiliar antes mencionada queda de la siguiente manera:

$$\hat{Y} = \sum_h \hat{Y}_h = \sum_h \hat{R}_h X_h$$

donde: X_h es la cantidad de viviendas del estrato h.

A partir de estos estimadores se calcularon los coeficientes de variación, las desviaciones típicas o estándar y los efectos de diseño de algunos de los principales indicadores utilizando el sistema **STATA 7.0**.

- Estimador de la varianza del total.

El estimador del total tiene la forma siguiente:

$$\hat{Y} = \sum_h \hat{Y}_h = \sum_h \hat{R}_h X_h$$

El estimador de la varianza de $\hat{Y}$ sería:

$$\hat{V}(\hat{Y}) = \sum_{h=1}^{L} (n_h - 1)^{-1} n_h (1 - f_h) \sum_{i=1}^{n_h} (d_{hi.} - \bar{d}_{i..})^2$$

donde $d_{hi.} = \sum_{j=1}^{m_{hi}} w_{hij} Y_{hij}$, $\bar{d}_{i..} = n_h^{-1} \sum_{i=1}^{n_h} d_{hi.}$

f_h es la fracción de muestreo para el estrato **h**, n_h es el número de clusters (unidades primarias de muestreo) en el h-ésimo estrato, m_{hi} es el número de elementos del hi-ésimo cluster.

- Precisión de los resultados

La precisión de los resultados se evaluó a través del Coeficiente de Variación que se define para cada indicador como el cociente entre la desviación estándar y la estimación del indicador.

– La interpretación del Coeficiente de Variación (C.V.) de las estimaciones se realizó de la siguiente forma:

- Coeficiente de Variación (C.V.) menor del 5%, la estimación del indicador es muy Buena.
- Coeficiente de Variación (C.V.) entre el 5% y el 10%, la estimación del indicador es Buena.
- Coeficiente de Variación (C.V.) entre el 10% y el 15%, la estimación del indicador es Aceptable.
- Coeficiente de Variación (C.V.) entre el 15% y el 20%, la estimación hay que utilizarla con precaución.
- Coeficiente de Variación (C.V.) mayor del 20%, la estimación del indicador NO es buena y sólo se tomará como cifra indicativa para el análisis del indicador obtenido en momentos distintos.

A partir de los coeficientes de variación calculados, fue posible construir los intervalos de confianza de las estimaciones obtenidas empleando la fórmula:

$$I.C.\left(Y_{est}\right) = \left(Y_{est} - \left(t * Y_{est} * C.V.\left(Y_{est}\right)\right) ;\ Y_{est} + \left(t * Y_{est} * C.V.\left(Y_{est}\right)\right)\right)$$

donde t es el percentil de la distribución normal, que a un nivel del 95% de confiabilidad toma el valor de 1.96.

Vale destacar que las estimaciones de las encuestas no están referidas a valores puntuales, sino a valores que se mueven dentro de un intervalo de confianza como el descrito anteriormente, lo que significa que la muestra se diseñó de forma tal que si se tomaran 100 muestras de igual tamaño y diseño, en 95 de ellas el verdadero valor del indicador quedaría dentro de ese intervalo.

Para la presentación y el análisis de la calidad del Censo se obtuvieron a partir de las informaciones procesadas varios índices, de los cuales se presentan dos, que son:

Índice de Consistencia Global

ICG = 100 (a/n)

El Índice de Consistencia Global (ICG) refleja, a nivel de preguntas, qué proporción de viviendas (personas) del total respondieron de forma idéntica en el Censo y la encuesta, e indica cuán consistente ha sido la respuesta a dicha pregunta.

Índice de Idénticamente Clasificados

IIC = 100 (a/a+b)

El Índice de Idénticamente Clasificados (IIC) refleja la estabilidad en la respuesta en cada modalidad, es decir, indica la proporción de respuestas que coincidieron de forma idéntica en el Censo y la encuesta.

Según se refleja en la tabla 1 (Índice de Consistencia Global), la información del Censo que se evaluó a través de la encuesta, y que no es más que la referida en las preguntas comprendidas en las secciones III y IV del cuestionario censal, puede ser en general, utilizada por los diferentes usuarios sin mayores reservas, dada su consistencia y calidad.

Sección III Datos de la vivienda particular

En específico las preguntas correspondientes a los datos de la vivienda particular para Cuba (ver gráfico) ilustran que los datos originales y los obtenidos por la encuesta coincidieron en ocho de las nueve preguntas en más del 94,7 %, es decir salvo para la pregunta 6A «Cantidad de piezas que tiene la vivienda», en el resto, de cada 100 entrevistas realizadas, en 95 de ellas o más las respuestas captadas por las dos fuentes de datos fueron idénticas.

Cuba. Índice de Consistencia Global de preguntas de la sección III "Datos de la Vivienda Particular"

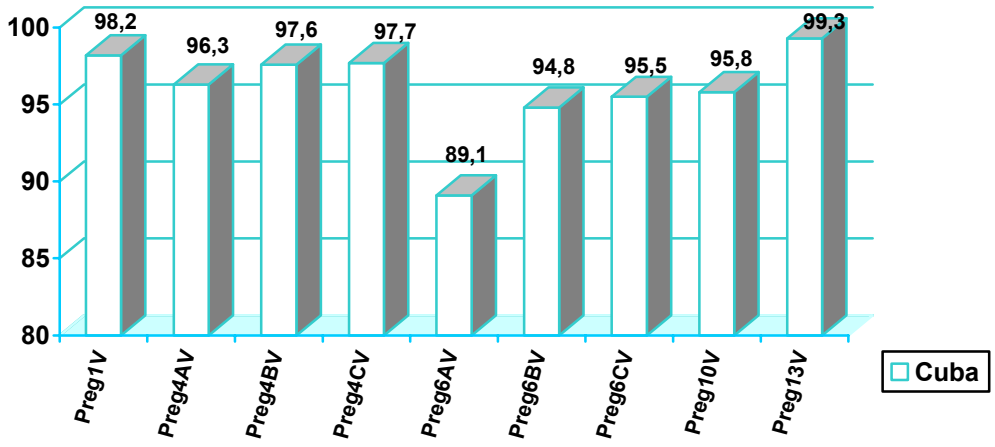

En general, aunque con algunas fluctuaciones entre territorios, se puede concluir que la consistencia de las respuestas a las preguntas relacionadas con la vivienda fue buena, ya que incluso en la pregunta 6A (cantidad de piezas de la vivienda) donde se encontró un mayor número de discrepancias, en el 89 % de los casos coincidieron a nivel nacional las respuestas del Censo y las reentrevistas.

Sección IV Datos de la persona

Los hallazgos más relevantes asociados a la calidad de las preguntas de esta sección IV (ver gráfico), indican cómo a nivel nacional las respuestas dadas a todas las preguntas pueden ser calificadas de altamente consistentes si se tiene en cuenta que los datos originales y los obtenidos por la encuesta coincidieron en más del 90 % de las personas en todas las preguntas incluidas en el cuestionario de la encuesta. Es decir, de cada 100 entrevistas realizadas, en 95 de ellas o más las respuestas captadas por las dos fuentes de datos fueron idénticas.

Cuba. Índice de Consistencia Global de preguntas de la sección IV "Datos de la Persona"

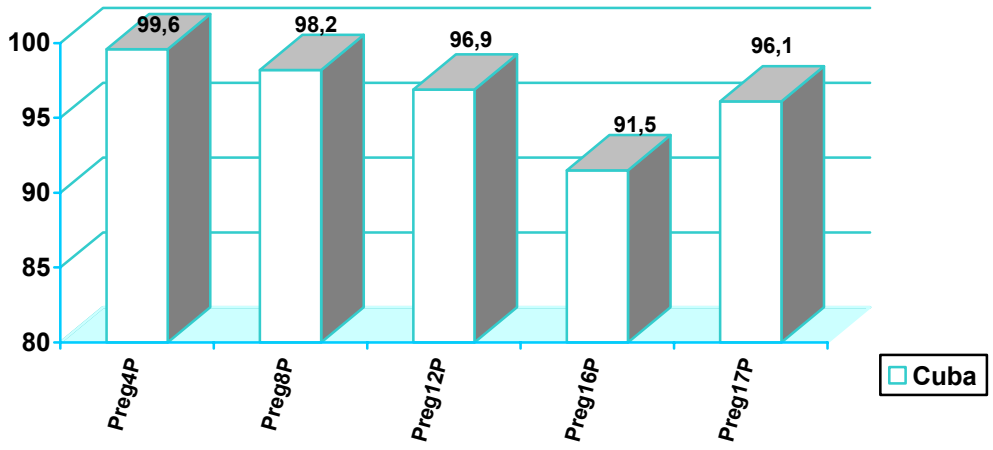

A continuación se presentan cuadros resúmenes con el Índice de Consistencia Global e Índice de Idénticamente Clasificados que ilustran los comentarios anteriores respecto a la calidad del Censo.

Índice de Consistencia Global según sección y preguntas por provincias

Territorios

ICG	Cuba	Pinar del Río	La Habana	C. de La	Matanzas	Villa Clara	Cienfuegos	Santi Spíritus	Ciego de	Camaguey	Las Tunas	Holguín	Granma	Stgo de Cuba	Guantánamo	Isla de la
Sección III																
Preg. 1	98.2	99.1	99.1	94.9	99.4	99.5	99.1	99.3	99.3	97.9	98.1	96.9	98.3	98.2	98	100
Preg. 4A	96.3	97.9	94.5	95.6	98.9	98.9	98.9	99.0	99.6	96.1	96.7	93.9	96.8	92.6	90.5	99.4
Preg. 4B	97.6	97.8	98.1	98.0	99.0	98.3	99.6	97.2	99.9	98.0	97.3	96.0	96.3	96.6	95.3	99.4
Preg. 4C	97.7	97.9	97.9	99.3	99.5	97.9	99.0	98.5	99.3	96.9	96.5	95.4	97.0	96.3	96.4	100
Preg. 6A	89.1	86.0	87.7	82.1	97.8	96.9	96.4	91.9	99.4	89.3	88.1	82.3	86.5	84.8	83.3	98.8

Preg. 6B	94.8	94.2	94.8	92.4	99.0	97.9	97.9	96.3	99.4	94.4	94.7	90.3	92.8	92.7	92.6	98.2
Preg. 6C	95.5	96.1	95.1	93.6	98.7	97.1	98.2	97.1	99.0	95.0	95.2	92.1	94.1	92.7	94.6	100
Preg. 10	95.8	93.0	94.6	96.2	98.9	96.9	98.6	94.6	99.1	95.9	96.3	94.2	95.4	95.5	92.5	95.2
Preg. 13	99.3	99.7	99.6	100	99.6	99.8	99.9	99.7	99.7	98.5	99.6	97.2	98.8	99.2	98.4	100
Sección IV																
Preg. 4	99.6	99.6	99.2	99.6	99.8	99.8	99.8	99.6	99.8	99.6	99.6	99.8	99.8	99.5	99.5	99.6
Preg. 8	98.2	98.1	95.8	97.9	99.8	99.7	99.4	98.7	100	98.3	98.0	97.0	98.1	98.0	97.3	100
Preg. 12	96.9	96.2	95.1	96.2	99.6	99.3	97.9	97.3	99.8	97.1	96.9	95.4	96.3	94.8	96.0	99.4
Preg. 16	91.5	92.6	91.1	86.0	92.3	92.4	96.3	92.3	97.8	87.6	95.6	89.7	88.1	93.0	91.4	94.4
Preg. 17	96.1	96.3	94.8	95.8	99.6	98.2	98.5	97.2	99.7	96.4	95.7	92.9	95.3	93.5	92.7	99.0

Nota: Ver en el cuestionario censal (Capítulo IV) el número de la pregunta y su significado.

Índice de Idénticamente Clasificadas por preguntas seleccionadas. Cuba.

Sección III. Datos de la Vivienda Particular.

	Casa	**Apartamento**	**Hab. en Cuartería**	**Bohío**	**Improvisada**	**Otra**
Pregunta 1	99.0	96.3	89.5	96.9	81.3	100
	Placa o Loza	**Teja**	**Plancha de Fibrocemento**	**Madera y papel Embreado**	**Guano**	**Otra**
Pregunta 4A	99.3	94.5	94.1	84.1	98.9	77.8

	Losa, Granito Mosaico	**Cemento**	**Madera**	**Tierra**	**Otra**
Pregunta 4B	98.5	97.2	82.6	97.2	64.7
	Hormigón, Mampostería	**Madera**	**Yagua o Tabla de Palma**	**Adobe o Embarre**	**Otra**
Pregunta 4C	99,4	95.3	95.1	94.2	79.7

Cantidad de Piezas de la Vivienda													
	1	2	3	4	5	6	7	8	9	10	11	12	13 y más
Pregunta 6A	89.5	87.7	89.4	89.7	89.1	89.4	87.1	84.3	87.9	88.5	71.4	100.0	100.0

de las anteriores cuántas se utilizan para dormir								
	1	2	3	4	5	6	7	8
Pregunta 6B	95.3	95.2	93.9	83.6	85.7	100.0	100.0	100.0

Cuántas son cuartos

	0	1	2	3	4	5	6	7	8	9	10
Pregunta 6C	86.2	95.1	96.2	95.5	91.9	88.0	100.0	100.0	100.0	-	100.0

Sistema de desagüe

	Alcantarillado	**Fosa o tanque séptico**	**Otra**
Pregunta 10	97.2	93.9	96.7

Fuente de energía

	Unión Eléctrica	**Planta Industrial**	**Luz brillante**	**Mini Hidroeléctrica**	**Paneles solares**
Pregunta 13	99.8	92.3	93.5	97.2	100.0
	Biogás	**Planta propia**		**Otra**	
	100.0	66.7		75.6	

Sección IV Datos de la Persona.

Sexo

	Varón	**Hembra**
Pregunta 4	99.7	99.6

Residencia en el Municipio

	Siempre ha vivido en el Municipio	**No siempre ha vivido en el Municipio**
Pregunta 8	98.7	96.8

Nivel Educacional

	Ninguno	**Primaria**	**Secundaria**	**Obrero Calificado**
Pregunta 12	98.7	97.2	97.3	88.1
	Preuniversitario	**Técnico Medio**	**Pedagógico Nivel Medio**	**Superior o Universitaria**
	94.3	96.2	88.1	98.1

Estado civil o conyugal

	Casado (a)	Unido (a)	Divorciado (a)	Separado (a)	Viudo (a)	Soltero (a)
Pregunta 16	91.8	86.5	89.2	80.3	96.8	97.4

Situación Económica

	Trabajó	Tenía trabajo pero no trabajó	Buscaba trabajo por primera vez	Buscaba trabajo por que lo había perdido	Jubilado o pensionado	Rentista o recibe ayuda Económica
Pregunta 17	97.3	84.9	88.9	86.7	95.9	83.3
	Quehaceres del hogar	**Estudiantes**	**Incapacitados para el trabajo**	**No realiza ninguna actividad**	**En Hospital Asilo**	**Otra situación**
	97.5	97.3	85.1	90.7	79.2	88.0

VI.4. Evaluación de la calidad de las carpetas censales a través de las técnicas de muestreo

Además de la encuesta de evaluación de la cobertura y la encuesta de evaluación de la calidad del contenido censal, entre las aplicaciones del muestreo al Censo de Población y Viviendas estuvo el cálculo del tamaño de muestra óptimo para determinar si una carpeta censal era considerada como «aceptable» para ser procesada.

Durante el proceso de revisión y codificación del Censo de Población y Viviendas se presentó la siguiente problemática: debido a la gran cantidad de carpetas y cuestionarios censales y de acuerdo al personal con que se contaba en esta etapa, era imposible realizar una revisión pormenorizada de todos y cada uno de los cuestionarios censales dentro de cada una de las carpetas.

A tenor de lo anterior se presentó la necesidad de tratar de encontrar un tamaño de muestra óptimo, de tal manera que permitiera aceptar o rechazar una carpeta, con un margen de error preestablecido.

Para ello se estableció un procedimiento matemático que partiendo de una muestra de tamaño n, se determinara qué proporción de cuestionarios era correcta para considerar una carpeta como buena

En todos los casos se aceptaba una carpeta o era considerada como buena si de 100 cuestionarios dentro de la carpeta 80 estaban correctos (no tuvieron errores en la sección correspondiente), o sea que el 80% o más de los cuestionarios dentro de la carpeta estuvieran totalmente correctos.
Su desarrollo matemático conllevó al siguiente ejemplo de aplicación:

$$H_0 : \pi \leq 0.8 \quad v.s \quad H_1 : \pi > 0.8$$

donde π es la proporción real (desconocido) de cuestionarios correctos dentro de la carpeta.
Se pretende calcular una p (proporción de cuestionarios correctos en muestra) que permita rechazar la hipótesis H_0 (dar la carpeta como buena) en más del 90% de las carpetas.
El tamaño de muestra utilizado para la prueba anterior fue de 10 cuestionarios por cada carpeta (n=10), y un nivel de significación de 0,10 (ά=0,10) y se pretendía encontrar, de esos 10 cuestionarios seleccionados la cantidad necesaria para considerar una carpeta como «buena».

Para el test, la región crítica sería:

$$RC = \left\{ p > Z_{1-\alpha} \sqrt{\frac{\pi(1-\pi)}{n}} + \pi \right\} = \left\{ p > Z_{0.90} \sqrt{\frac{0.8(1-0.8)}{10}} \right\} = \{p > 0.96\} = \{n_1 > 9.6\} = \{n_1 = 10\}$$

Para el test utilizado como ejemplo se requería dar los diez cuestionarios seleccionados como correctos para aceptar la carpeta. Con el criterio anterior se lograba, al final del trabajo, que el 90% de las carpetas estuvieran bien clasificadas.
Al cambiar α y n se obtuvieron diferentes variantes que fueron sometidas a un proceso de evaluación, en el proceso de revisión y codificación del Censo de Población y Viviendas de 2002. De acuerdo a la disponibilidad de personal con que se contaba se consideró la variante: $\alpha = 0.20$ y $n = 10 \quad \Rightarrow RC = \{p > 0.90\} = \{n_1 = 9 \text{ ó } 10\}$ como la más adecuada.

El proceso de verificación se realizó sobre el 100 % de las carpetas revisadas-codificadas. Cada verificador tenía una norma mínima diaria de 16 carpetas y en cada una de ellas se chequeó la carátula, así como 10 cuestionarios, seleccionados de forma aleatoria, con todas sus secciones y preguntas.

Para dar una carpeta como válida y aceptarla como lista para el procesamiento, el verificador tuvo en cuenta que nueve de cada diez cuestionarios seleccionados, no podían tener ningún tipo de error y se le orientó rechazar la carpeta si sucedía lo contrario, o sea, si tenía al menos dos de los diez cuestionarios seleccionados con algún tipo de error.

VI.5. La atracción o rechazo de dígitos en la declaración de edades

Relacionado con la calidad de la información censal en uno de los atributos fundamentales de la población, la edad, se encuentra el cálculo de la atracción o rechazo por determinados dígitos en las declaraciones de la población censada; para ello no se utiliza la información obtenida por muestreo sino la base total de datos del censo.

Para evitar lo anterior existen determinados controles, por ejemplo preguntar la fecha de nacimiento y cotejarla con la edad declarada, en la recogida de la información y en los procesos de revisión codificación, como se hizo en el Censo del 2002. Dada la gran importancia del indicador señalado, es altamente conveniente medir, evaluar y publicar los resultados de ese proceso.

Para ello se recomienda internacionalmente realizar el cálculo de dos Índices, el de «Myer» y el de «Whipple», en alusión a los apellidos de los demógrafos que lo crearon.

Con el Índice de Myer se estima la calidad censal, con respecto a la edad, dando a conocer la atracción o el rechazo hacia cada uno de los dígitos, ya que algunas personas al declarar su edad, muestran tendencia al empleo de ciertos números, preferiblemente terminados en cero y cinco, o números pares y rechazan los impares. Según una clasificación propuesta por la División de Población (CELADE) de la Comisión Económica para América Latina y el

Caribe (CEPAL),[1] el nivel de atracción de los dígitos es bajo, si los valores del índice van de 0 a 5; mediano de 5.1 a 15; alto de 15.1 a 30 y muy alto de 30.1 y más.
El resultado del índice para Cuba, 1.46, ratifica la alta calidad de la información censal, al ser el valor del índice y por tanto la atracción de dígitos **bajo**.

El otro Índice, el de Whipple,[2] mide igualmente la atracción o preferencia por los dígitos cero y cinco en la declaración de la edad de las personas comprendidas entre los 23 y 62 años inclusive. El resultado oscila entre un mínimo de 100, en el caso de que no haya ninguna concentración, y un máximo de 500, en el caso de no haberse registrado cifra alguna para las edades que no terminan en cero ni cinco; es decir el valor 100 significa que las edades terminadas en cero o cinco se declararon con la misma frecuencia que las edades terminadas en otros dígitos.

El valor de 102.23 alcanzado en este índice a nivel nacional, también demuestra la alta consistencia de la información censal, al ser muy baja la atracción por dígitos de cero y cinco entre las edades mencionadas.

---

[1] Joseph Kempe*: La declaración de la edad en los Censos de Población de la América Latina,* Serie C. No. 1004, CELADE, Santiago de Chile, 1976.
[2] Naciones Unidas. *Métodos para Evaluación de Calidad de los Datos Básicos destinados a los Cálculos de Población.* Manual II, st /50A / Serie A, No. 23, New York, 1989. p. 45.

VII. CODIFICADORES Y CLASIFICADORES UTILIZADOS

La utilización de clasificadores y codificadores constituyó una etapa imprescindible en la fase de revisión–codificación–verificación de los cuestionarios censales, antes de que fueran digitados. Luego de dos décadas sin realizar censos, hubo que rediseñar en profundidad la mayoría de ellos, por lo que se decidió utilizar clasificadores y codificadores internacionales, aprobados por agencias de Naciones Unidas, y adaptarlos a las condiciones del país.

Para el ensayo censal que se realizó en el año 2001 se elaboraron las primeras versiones. Los elementos obtenidos durante esta experiencia sirvieron para perfeccionar los instrumentos que en definitiva se utilizaron en el Censo. En todo momento, estos trabajos se realizaron con el concurso de diversas instituciones.

A continuación se mencionan los principales clasificadores y codificadores utilizados y en la segunda columna se muestra de qué clasificadores internacionales se derivaron.

Secciones del Nomenclador de Actividades Económicas	Clasificador Industrial Internacional Uniforme, CIIU, Rev. 3, de Naciones Unidas.
Clasificador de Ocupaciones	Clasificador Internacional Uniforme de Ocupaciones, CIUO-88, de la OIT
Clasificador de Educación	Clasificador Internacional Normalizado de la Educación, CINE 1997, de la UNESCO
Clasificador de Países	Código uniforme de país o de zona, para uso estadístico, de Naciones Unidas.

En los tres primeros casos se debió realizar un complejo trabajo de adaptación del clasificador internacional adecuándolo a las características socioeconómicas del país. Se trató de respetar en todo lo posible la estructura, con vistas a realizar correlaciones futuras para facilitar las comparaciones internacionales. No obstante, en determinados casos fue necesario hacer cambios importantes, como en el Clasificador de Ocupaciones, a fin de eliminar aperturas innecesarias en el país cuya presencia en el documento pudiera conducir a errores. Para el Clasificador de Países prácticamente no fue necesario introducir cambios respecto al propuesto por Naciones Unidas. De todas formas, las modificaciones fueron recogidas al final del documento con el objetivo de que sirvieran para trabajos futuros de comparación.

Además, se utilizó la codificación de la división político-administrativa vigente en el país desde 1976 y se elaboró un correlacionador de asentamientos poblacionales que permitió ubicar zonas con denominaciones antiguas, dentro de la división político-administrativa vigente.

En la elaboración de estos instrumentos, se buscaron las presentaciones más simples posibles, que ayudaron al trabajo del personal encargado de la revisión-codificación. Donde procedía, se incluyeron índices alfabéticos, como el caso del Clasificador de Ocupaciones, donde se relacionaron más de seis mil ocupaciones vigentes en el país, lo que ayudó a su ubicación. Estos índices alfabéticos fueron muy bien acogidos por el personal de codificación, quienes los consideraron de gran utilidad.

Todo el personal de revisión-codificación fue previamente seminariado. Sin embargo, el trabajo de revisión-codificación se efectuó descentralizadamente en las 14 provincias del país, y en el municipio especial Isla de la Juventud, lo cual resultó muy positivo desde el punto de vista del conocimiento del personal acerca de las características de la zona, así como por la operatividad del trabajo. Sin embargo, esto implicaba algunos riesgos en cuanto a posibles desviaciones de unos territorios respecto a otros debido a interpretaciones metodológicas diversas. A fin de minimizar esta posible afectación, se realizaron visitas metodológicas de control, por especialistas del nivel nacional, quienes en varias oportunidades efectuaron controles del trabajo de codificación y aclaraciones metodológicas en los Departamentos Provinciales del Censo. Ello también permitió que cuando se detectaba un problema en un territorio, se pudieran tomar medidas oportunas en los restantes. También se estableció un centro de consultas telefónicas y vía correo electrónico para las dudas que surgieran en los diferentes lugares de codificación. Como resultado de todas estas medidas, en las últimas visitas realizadas, apenas se detectaron errores.

En general el proceso de revisión–codificación–verificación fue satisfactorio en todo el país y las etapas previstas se cumplimentaron, lo que permitió asegurar una buena calidad de la información previa a su entrada a digitación.

Breve reseña de los clasificadores y codificadores utilizados:

- Clasificador de Ocupaciones *(CO),* fue diseñado a partir de la última revisión de la Clasificación Internacional Uniforme de Ocupaciones que fuera adoptada en noviembre de 1987 por la decimocuarta Conferencia Internacional de Estadísticos de Trabajo, convocada por la Organización Internacional del Trabajo (OIT). Dicho clasificador, denominado en su forma abreviada CIUO-1988, fue adecuado a las características del país.

  En este clasificador se ordenaron de forma sistemática las ocupaciones del total de la población activa. Su estructura presenta diez grandes grupos coincidentes en lo fundamental con los correspondientes de la CIUO. Por razones de simplificación de la denominación de los grandes grupos 7 y 8, estos se han invertido en su presentación, pero mantienen invariables sus códigos a fin de facilitar la correlación.

- Clasificador de Educación (CE), fue diseñado a partir de la revisión de la Clasificación Internacional Normalizada de la Educación (CINE 1997), aprobada en el marco de la Conferencia Internacional de Educación y la Conferencia General de la UNESCO. Dicho clasificador fue adecuado a las características del país.

  El CINE tiene como objetivo servir de instrumento adecuado para la recopilación y presentación de datos estadísticos comparables de educación, tanto dentro del país como a nivel internacional. El CINE abarca todas las posibilidades organizadas y continuadas de aprendizaje que se brindan a niños, jóvenes y adultos, incluidos quienes tienen necesidades especiales de educación, independientemente de la institución o entidad que las imparta o de la forma de hacerlo.

- Codificador de la División Político-Administrativa (DPA), se editó originalmente en septiembre de 1976 por la extinta Comisión Nacional de Implantación del Sistema de Dirección y Planificación de la Economía; desde entonces se han realizado varias reimpresiones donde el único cambio ha sido el nombre del municipio especial Isla de la Juventud, anteriormente denominado Isla de Pinos.

Para la codificación de las unidades político–administrativas en que se divide el territorio nacional, se ha utilizado una clave compuesta por cuatro dígitos numéricos, los dos primeros identifican la provincia y los dos últimos los municipios dentro de cada provincia. La clave numérica se ha determinado de oeste a este y de norte a sur.

- Clasificador de Países (CP), fue diseñado a partir del publicado por la División de Estadísticas de la Secretaría de Naciones Unidas de acuerdo con la versión de Internet (http://www.un.org/Depts/unsd/methods/m49regin.htm) del sitio Web de Naciones Unidas y que aparece con fecha de actualización 13 de febrero de 2002. La publicación, en su versión en inglés, se denomina *Countries or Areas, Codes and Abbreviationns.* Las denominaciones al español de los países fueron tomadas –en lo que no sufrió cambios– de la traducción al español de la tercera revisión de la publicación *United Nations Standard Country Codes* (en español: *Códigos uniformes de país o de zona para uso estadístico),* preparada por la propia División y actualizada hasta marzo de 1996.

- Correlacionador de asentamientos, elaborado en la Dirección Nacional del Censo, su objetivo fundamental fue eliminar errores al identificar los nombres de algunos asentamientos humanos existentes y correlacionarlos con el código de la división político-administrativa. El documento se dividió en dos partes: la parte I, o corte nacional y la parte II o corte territorial (provincias y el municipio especial Isla de la Juventud). El primero se utilizó para aquellos casos en que no se conocía la provincia a la que pertenecía el lugar declarado, mientras que el segundo para aquellos en que sí se tenía ese dato; con ello se facilitó la búsqueda y la localización dentro del territorio específico.

- Secciones del Nomenclador de Actividades Económicas (NAE), es un nuevo clasificador de actividades económicas elaborado por la Oficina Nacional de Estadísticas en el marco de los trabajos para la aplicación del Sistema de Cuentas Nacionales de Cuba (SNC-C). Se basa en la Clasificación Industrial Internacional Uniforme (CIIU), revisión 3, aprobada en 1989 por el Consejo Económico y Social de Naciones Unidas, cuya estructura se compone de tres niveles: sección, división y clase. Para los trabajos del Censo se tomó la sección, la que se codificó del 01 al 18 y no por letras, como hace el NAE.

VIII. REVISIÓN, CODIFICACIÓN Y VERIFICACIÓN DE LOS CUESTIONARIOS CENSALES

El proceso de revisión, codificación y verificación de los cuestionarios censales constituyó una etapa previa al procesamiento automatizado del Censo, cuyo objetivo fundamental fue realizar la depuración manual de una parte de la información captada en los cuestionarios censales y codificarla. La revisión efectuada durante esta etapa, se centró en aquellas preguntas que por error tenían doble marca, cuando sólo debían tener una. El resto de los errores, omisiones e incongruencias se solucionaron mayoritariamente durante el proceso automatizado de la información, a través de los llamados «paquetes calientes o tablas dinámicas».

La labor de revisión, codificación y verificación, revistió gran importancia pues constituyó el último «filtro» que dejó listos los cuestionarios censales para el procesamiento automatizado, lo que contribuyó a hacer más ágil y viable este proceso y garantizó la obtención de bases de datos de calidad, confiables y homologables en todos los territorios, como soporte informativo para la elaboración y publicación de los resultados definitivos del Censo.
Este proceso se llevó a cabo en los Departamentos Provinciales del Censo, una vez que se recibieron de los Departamentos Municipales, todas las carpetas de los segmentos correspondientes a cada municipio de la provincia.

<u>Principales aspectos organizativos y metodológicos del proceso de revisión, codificación y verificación del Censo</u>

Esta tarea se realiza por primera vez de forma descentralizada en el país y requirió de la creación de una estructura organizativa, metodológica y de control capaz de garantizar la fluidez del proceso en un período que abarcó aproximadamente seis meses (octubre de 2002-marzo de 2003). Para ello, se creó un grupo de trabajo en cada Departamento Provincial del Censo, cuya principal función era la revisión, codificación y verificación de los cuestionarios censales (modelo C-1 y C-1a), además de la custodia, cuidado, preservación y control de las carpetas censales durante este proceso.

Cada grupo de trabajo funcionó bajo la dirección de un responsable, designado por el jefe del Departamento Provincial del Censo, e integrado por:

- Responsable de grupo
- Responsables de turnos de trabajo
- Revisores-codificadores y verificadores
- Responsables de almacén

Es de señalar que los revisores-codificadores y verificadores fueron los encargados de realizar la última revisión manual a los cuestionarios censales, luego de haber recorrido los diferentes eslabones de revisión durante la etapa del levantamiento censal (enumeradores, supervisores y oficinistas).

Por otra parte, la *verificación* de la revisión-codificación de las carpetas y los cuestionarios censales se realizó simultáneamente al trabajo de revisión-codificación y tuvo entre sus objetivos verificar que el revisor-codificador cumpliera lo establecido en la metodología para este proceso, evaluar la calidad y aceptar o rechazar el trabajo de este personal, alertando sistemáticamente al responsable de turno/grupo, ante cualquier dificultad que pudiera afectar la calidad del trabajo.

En el proceso de revisión, codificación y verificación participaron alrededor de 450 trabajadores en todo el país, además de los que laboraban en el Departamento Provincial del Censo; este personal se captó fundamentalmente de las áreas censales de los municipios cabeceras y Ciudad de La Habana, esta última aportó el personal para esa provincia y su colindante, La Habana.

Seminarios al personal de revisión, codificación y verificación

Para acometer este trabajo en octubre de 2002 se convocó al Seminario Nacional y por Territorios, eventos en los que participó directamente todo el personal involucrado en esta tarea, que por su magnitud, laboriosidad y complejidad, requería de una óptima preparación técnica, metodológica y organizativa.

Los materiales y modelos a utilizar en el trabajo de revisión, codificación y verificación del Censo fueron, entre otros, los siguientes:

- Carpetas con los cuestionarios censales
- Instrucciones de revisión-codificación y verificación
- Instrucciones al enumerador, supervisor y área
- Codificador de la división político-administrativa (DPA)
- Codificador de Países (CP)
- Clasificador de Educación (CE)
- Clasificador de Ocupaciones (CO)
- Secciones del Nomenclador de Actividades Económicas (NAE)
- Correlacionador de asentamientos nacional (parte I) y territorial (parte II)
- Modelo 18 «Control de colectividades y locales de trabajo con residentes permanentes»

Organización de la revisión, codificación y verificación

Para la realización de esta tarea, se orientó crear subgrupos de revisión-codificación y verificación, y se agruparon algunas de las secciones y preguntas del cuestionario censal de la siguiente forma:

Subgrupo I (Vivienda): Revisión de la carpeta censal (chequeo del contenido y carátula) y de las secciones I, II y III del cuestionario censal.

Subgrupo II (Generales): Revisión-codificación de la sección IV del cuestionario censal, «Características generales» (preguntas 1-10 y 16).

Subgrupo III (Educacionales): Revisión-codificación de la sección IV del cuestionario censal, «Características educacionales de la persona» (preguntas 11-15).

Subgrupo IV (Económicas): Revisión-codificación de la sección IV del cuestionario censal, «Características económicas» (preguntas 17-21).

Subgrupo de verificación: Verificación de la carpeta censal (chequeo del contenido y carátula) y de todas las secciones y preguntas de los cuestionarios censales seleccionados.

La revisión, codificación y verificación en la provincia se realizó comenzando por los municipios más pequeños, y no se iniciaba el trabajo en otro municipio hasta tanto no estuviese concluido el anterior.

Por otra parte, para el cumplimiento en tiempo de este proceso, se establecieron dos turnos de trabajo, con sus respectivos responsables, quienes al terminar su labor, conjuntamente con la entrega del reporte diario, informaban al responsable de grupo acerca de las incidencias del trabajo.

Parte automatizado sobre el progreso de la revisión, codificación y verificación

Con el fin de dar seguimiento a las tareas de revisión, codificación y verificación del Censo, se estableció un reporte sobre el estado de este trabajo en la provincia con periodicidad semanal. El encargado de esta tarea fue el responsable de grupo de revisión-codificación y verificación, apoyado por los responsables de turno, quienes actualizaban diariamente la base de datos requerida para el «Control del progreso de la revisión-codificación y verificación», lo que permitía chequear diariamente el avance del trabajo y emitir el parte semanal.

Norma diaria para cada revisor-codificador y verificador

Los revisores-codificadores correspondientes al grupo I, tuvieron una norma mínima diaria de seis carpetas censales y los del grupo II, III y IV, de cinco. Por otra parte, los verificadores tenían una norma mínima diaria de 15 carpetas –debían verificar el 100 % de las carpetas terminadas por los revisores-codificadores, aunque sólo la información correspondiente a la carátula y contenido de cada carpeta censal– y diez cuestionarios censales por carpeta (aproximadamente 150 cuestionarios completos, con todas sus secciones y preguntas). En este sentido, es de señalar que al ganar experiencia y destreza en el trabajo, en la práctica las normas de los grupos III y IV se sobrecumplieron con más facilidad que el resto; no obstante, los revisores-codificadores estaban adiestrados en todas las secciones del cuestionario, lo que permitió tomar medidas en la práctica para equilibrar el trabajo de los diferentes grupos.

Supervisión de la revisión, codificación y verificación

Para el control de esta labor a nivel nacional se creó un grupo de trabajo integrado por el responsable de la tarea, especialistas del Censo y un equipo de Supervisión Nacional, quienes durante toda la etapa realizaron visitas de forma sistemática a cada uno de los territorios, lo cual fue muy valioso para el cumplimiento del trabajo según lo planificado.

En general, los resultados del trabajo de revisión, codificación y verificación del Censo del 2002 fueron altamente satisfactorios, pues se cumplieron todas sus etapas en el tiempo previsto y con calidad, lo que contribuyó a culminar el procesamiento automatizado del Censo con la calidad esperada y según el cronograma establecido.

IX. PROCESAMIENTO AUTOMATIZADO

Por primera vez en Cuba el procesamiento automatizado se realizó de forma simultánea y descentralizada en los Departamentos Provinciales del Censo (se consideró el municipio especial Isla de la Juventud como una provincia), con un riguroso cumplimiento del cronograma y los procedimientos establecidos nacionalmente.

Se utilizó un Sistema Central Automatizado que incluía el control estricto del progreso de las etapas censales, la calidad de la información, así como de las medidas de seguridad informática y de respaldo de información. Este sistema fue diseñado, organizado y monitoreado de modo permanente por parte de la Dirección Nacional del Censo.

El alcance del procesamiento automatizado en cuanto a los servicios censales que debía brindar, se refirió a los aspectos siguientes:

- Control automatizado del progreso de las etapas censales.
- Cifras preliminares de población y viviendas.
- Cifras definitivas de población y viviendas.
- Muestras de cobertura y calidad.
- Realización de seminarios y cursos de formación a digitalizadores, jefes de turnos y jefes de procesamiento en las provincias.
- Otros productos y servicios censales especiales.

El procesamiento automatizado fue probado previamente hasta las etapas de carga y validación en el ensayo censal realizado un año antes en el municipio Candelaria, en la provincia Pinar del Río.

El análisis de sistemas para el procesamiento automatizado del Censo incluyó diferentes subsistemas a procesar en todas las etapas censales (antes, durante y posterior al levantamiento censal). Para ello se crearon los programas computacionales y su documentación (Manuales ProCen), así como seminarios a las provincias, mediante los cuales se explicaba este sistema, lo que posibilitó que todas las operaciones en los territorios se realizaran de forma homogénea.

Un total de 200 microcomputadoras Pentium IV con sus módulos completos, suficientes disquetes, CD ROM y CDRW regrabables, entre otros medios, posibilitó el procesamiento de

la información. De ese total de equipos, 180 se distribuyeron a las provincias en dependencia de la cantidad de habitantes de cada una, para la digitación, validación y control de la información y el resto se ubicó en el área de procesamiento de la Dirección Nacional del Censo.

En cada una de las 14 provincias y el municipio especial se creó un centro de cálculo de forma independiente, interconectados por una red en forma de estrella. Esta manera cerrada de trabajar impidió todo acceso desde el exterior, con lo cual se evitaba la fuga de información y el riesgo de entrada de algún virus. La información que se enviaba a la nación llegaba cifrada en un CD, con el cual se realizaba el proceso de validación automática, y la posterior edición de resultados.

El personal de grabación, cerca de 300 personas en todo el país, digitó aproximadamente 100 mil registros diarios en dos turnos de trabajo, que fue la norma prevista. Este personal –mayoritariamente integrado por mujeres que laboraron en turnos de seis horas, con recesos de diez minutos cada hora para el descanso– fue seleccionado mediante Test de aptitud y su capacitación duró tres meses.

El área de procesamiento creada en la Dirección Nacional del Censo para el análisis, diseño y programación de todos los subsistemas del Sistema para el Procesamiento del Censo, contó con un total de 11 personas, entre especialistas en Análisis de Sistema y programadores, quienes realizaron seminarios de capacitación, visitas de supervisión a provincias y se encargaron del procesamiento nacional de la información.

La creación de una base de datos a partir de un registro previo a nivel de segmentos (carpetas), llamada ContProc –surgida del procesamiento del soporte Control de la distritación –segmentación antes del procesamiento de los cuestionarios censales–, posibilitó disponer de una herramienta eficaz para el control de las operaciones de carga, verificación, validación y envío de la información a la Nación por parte de los territorios. Este subsistema de control posibilitó el pago «a destajo» de las digitadoras de acuerdo a la productividad y calidad del trabajo realizado, así como un control diario de cómo se iba desarrollando el trabajo sobre la base del cronograma previsto.

Estructura organizativa del Grupo de Procesamiento en las provincias

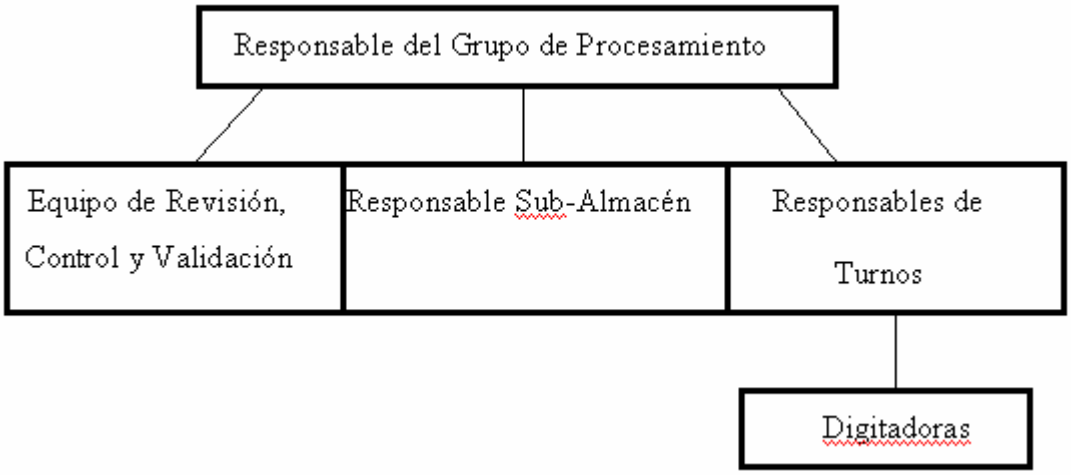

La estructura censal en las provincias contempló la creación de un grupo para el procesamiento de los cuestionarios censales con tres áreas relacionadas entre sí y que cumplieron con todos los requerimientos en cuanto a funciones y deberes del personal que laboró en ellas. Para la ubicación de estas áreas se realizó un estudio sobre la base de las características de cada uno de los locales disponibles.

El procesamiento del Censo de Población y Viviendas en los territorios exigió una rigurosa disciplina tecnológica en la captación, flujo y control de calidad de los datos introducidos, pues de ella dependía la obtención de resultados veraces y oportunos.

Este sistema contribuyó a una adecuada organización y control de la calidad de los procesos de grabación, verificación, validación y entrega de datos. También garantizó la automatización de todo el procesamiento en cada territorio, desde la recepción de los cuestionarios en carpetas, hasta el envío de los datos a la Oficina Nacional de Estadísticas, como se muestra en el siguiente esquema general:

Esquema de Procesamiento en los territorios

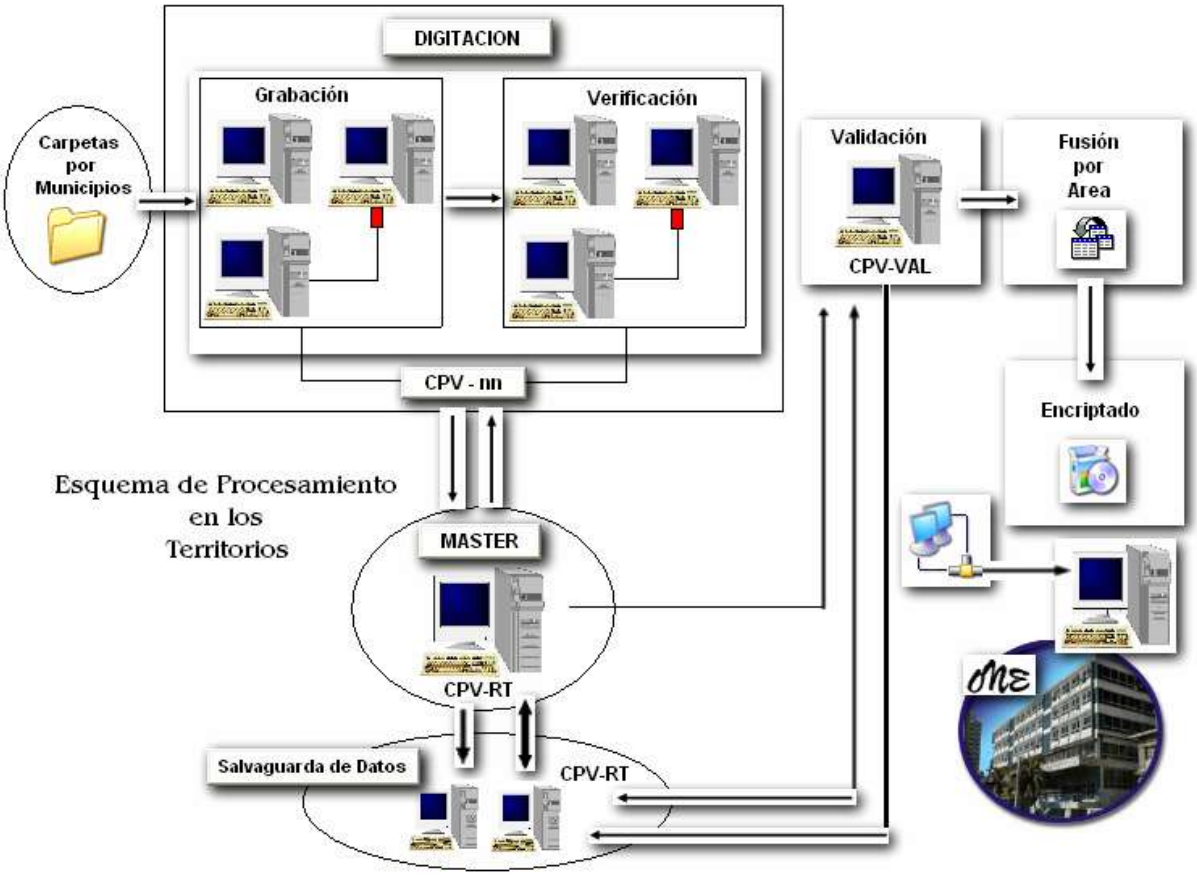

Entre las principales bondades de este sistema se pueden citar:

- Facilidades de uso: Para la comunicación entre el equipo del responsable de turno (Master) y el resto de los equipos, bastaba con indicar la identificación del equipo y la carpeta, y el sistema se encargaba de decidir las operaciones que debían realizarse. Los botones de acción siempre estaban visibles.
- Confiabilidad: Existía un único local de procesamiento debidamente protegido y climatizado. Se empleó una red local donde no existía comunicación externa, ni uso de disquetes, lo cual eliminaba toda posibilidad de entrada de virus informático. El uso de CD con los datos encriptados era el único medio de comunicación con el exterior.
- Integridad: El mecanismo de encriptación utilizado garantizó que la información no fuera alterada.

- Disponibilidad: Con la existencia de un equipo Salvaguarda (espejo), se registró de forma duplicada y simultánea, la información necesaria contenida en los equipos Master y Validación.

  Este mecanismo permitió el restablecimiento de los equipos Master y Validación e incluso el del equipo Salvaguarda (espejo). En caso de incidentes con el equipo Master o con la red, los equipos de las digitadoras continuaban funcionando de forma independiente.

  - Adaptabilidad: Por su concepción y diseño pudo ser adaptado y personalizado para otros trabajos similares.
  - Flexibilidad: Permitía un conjunto de operaciones para ser realizadas de forma excepcional. Por ejemplo, si la entrada de datos de una carpeta no había sido terminada, la misma quedaba pendiente para concluir en otro momento.
  - Velocidad del flujo de la información: El uso de múltiples buzones para la relación entre el responsable de turno (Master) y las operadoras, hacía más efectiva y rápida su intercomunicación.

  Se validaban automáticamente todas las carpetas que habían sido depositadas por el equipo Master en el equipo de Validación. El sistema decidía, a partir de parámetros predefinidos, si la carpeta ya validada era rechazada o aceptada.

  Las carpetas rechazadas y sus causas podían ser visualizadas desde otros equipos mediante la red, lo que permitía el análisis simultáneo de varias carpetas.

  Cuando todas las carpetas de un área habían sido completamente aceptadas, se fusionaban y comprimían en un archivo.

  - Emisión de reportes de control: Se emitían informes sobre el estado del procesamiento, eliminando los controles manuales. Al final de cada jornada de trabajo, se imprimían los resultados de la labor realizada por cada una de las digitadoras, así como los errores imputables a la operadora encargada de la grabación.

Las características del sistema aumentaron la velocidad y eficiencia del flujo tecnológico, cuyo esquema se muestra a continuación:

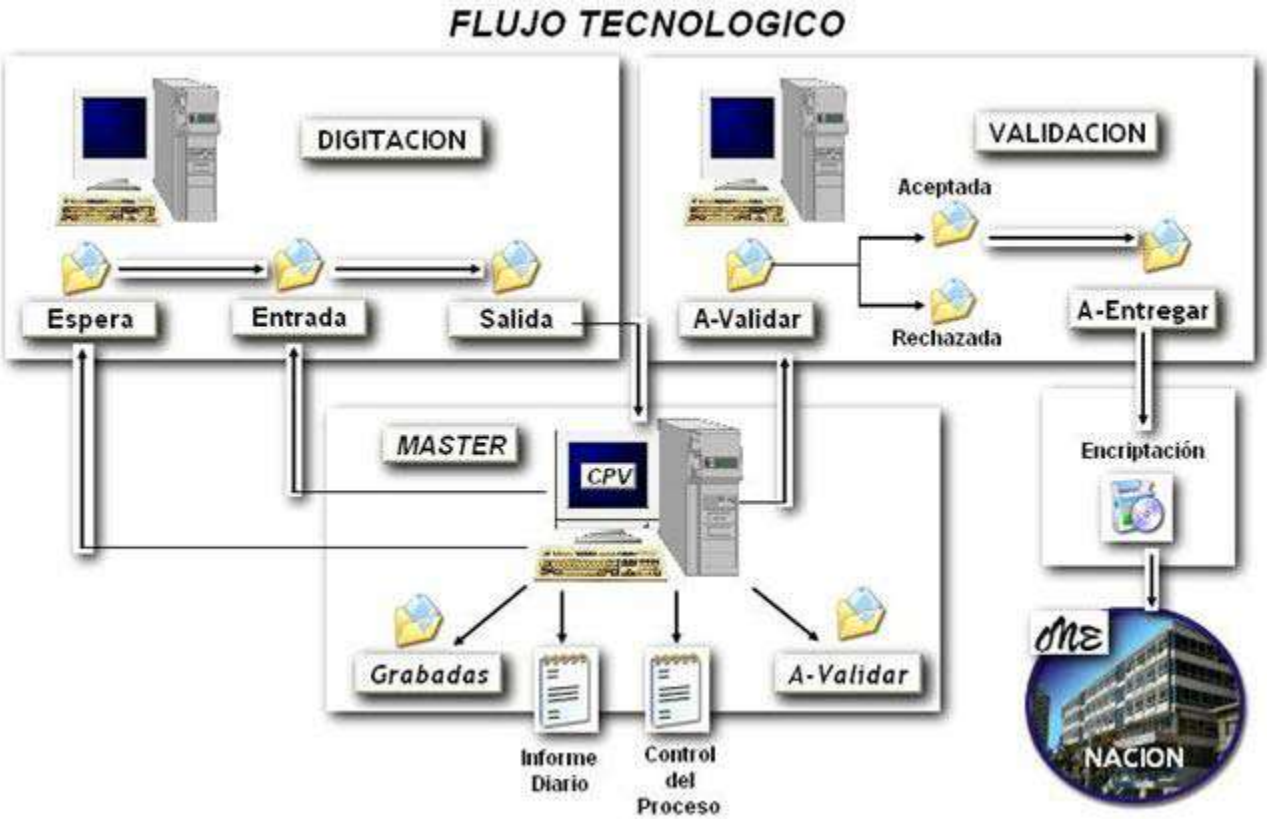

Objetivos generales del sistema:

1. Concebir y diseñar un sistema, de forma que su explotación fuera sencilla y práctica.
2. Habilitar herramientas capaces de hacer ágiles y eficientes los procesos de digitación y validación.
3. Garantizar la salvaguarda permanente y constante de toda la información necesaria, así como el restablecimiento automático de cualquier equipo que perdiera su capacidad de funcionamiento.
4. Posibilitar su uso en procesos similares.
5. Automatizar en cada uno de los territorios el procesamiento, desde la recepción de carpetas revisadas y codificadas hasta la entrega de los datos a la Nación.
6. Mantener la confiabilidad de los datos, garantizando a través del sistema todas las operaciones de modificación y movimiento.

7. Eliminar la posibilidad de entrada de virus informáticos. La sala de procesamiento y su red local estuvo aislada del exterior y su única salida fue a través de un CD previamente encriptado, para ser enviado a Nación desde un equipo externo a la sala de procesamiento.
8. Emitir informes detallados y resumidos sobre la marcha del procesamiento.
9. Emitir reporte diario de la producción y calidad de cada digitadora, como base para el pago.

Esta organización y control del procesamiento automatizado hizo posible sobrecumplir el cronograma previsto en todas sus etapas. A menos de diez meses de concluido el levantamiento censal, en julio de 2003, se dispuso de las cifras definitivas previstas en el Plan de tabulación, con los cortes territoriales previstos. También durante este período se brindó información de indicadores seleccionados sobre la base de solicitudes específicas del Estado y Gobierno a nivel central.

Con respecto a la estructura territorial secundaria (Plan Turquino, circunscripción, asentamiento y manzana), dada su complejidad, obligó a realizar un esfuerzo adicional en el arreglo de la base de datos definitiva de viviendas.

X. PLAN DE TABULACIÓN

Se denominó Plan de Tabulación al conjunto de tablas de salida, con los resultados concluyentes y oficiales del Censo de Población y Viviendas, obtenidos mediante el procesamiento computacional de la información primaria contenida en el cuestionario censal C-1. El Plan de Tabulación es, por tanto, el documento que contiene el universo de tablas que se debían obtener, cumpliendo en primer término, con las necesidades estadísticas básicas de carácter nacional e internacional, de acuerdo a lo coordinado con los organismos e instituciones que integraron la Comisión Consultiva del Censo, así como las recomendaciones y requerimientos de información internacionales.

Atendiendo a su división temática, el Plan de Tabulación estuvo referido a:

- Censo de población
  - Características geográficas y generales: 25 tablas
  - Características educacionales: 4 tablas
  - Características económicas: 15 tablas

- Censo de viviendas
  - Características de la vivienda y de las personas relacionadas con la vivienda: 21 tablas.

De acuerdo con el destino o utilización específica comprende:

- Tablas comunes o generales, de interés más universal.
- Tablas especiales que obedecen a necesidades específicas de determinados organismos e instituciones.

Adicionalmente al Plan de Tabulación Básico del Censo, se confeccionaron otras tablas relacionadas con la encuesta de evaluación de la calidad y la encuesta de evaluación de la cobertura censal. Del conjunto de tablas se hizo una selección que se incluye en este informe.

XI. PRESUPUESTO, EJECUCIÓN Y COSTO DEL CENSO

El presupuesto aprobado para la realización del Censo cubano del 2002 ascendió a 40, 2 millones de pesos y 6,4 millones de USD, y se concibió sobre la base de las experiencias del– Censo de 1981 resultaba la última que se tenía de operativos censales y las actividades y características del Censo del 2002, quesuponían un crecimiento de alrededor de 1,4 millones de personas y un millón de viviendas.

En la concepción del presupuesto también se partió de la situación económica del país, a partir de la cual el Censo debía hacerse con la mayor eficiencia y eficacia y con el mayor ahorro de recursos. En otras palabras, debía trabajarse bajo una concepción de contingencia sin afectar la cobertura y calidad de la información.

En la práctica, la ejecución del presupuesto conllevó a que los gastos en moneda nacional aumentaran, debido a diversas razones, las fundamentales asociadas con gastos en moneda nacional de algunas actividades inicialmente concebidas en divisas.

Por el contrario, en divisa se logró disminuir los costos de las operaciones y adquisiciones de equipamientos, insumos, mantenimiento y otras actividades realizadas. Al final del año 2003 y concluidas las operaciones más voluminosas y fundamentales del Censo, la ejecución del presupuesto ascendió a 51,3 millones de pesos y 3,3 millones de USD.

Ello relacionado con la cantidad de personas censadas como residentes permanentes en el país, significó un promedio por habitantes de 4,59 pesos y 0,40 USD. Este valor es realmente bajo, comparado con otras experiencias censales de América Latina y de países desarrollados de otros continentes.

Con este presupuesto se cubrió la totalidad de los gastos del Censo, incluyendo:

- La reparación o mantenimiento de 13 Oficinas Territoriales de Estadísticas y la Dirección Nacional del Censo en el edificio de la Oficina Nacional de Estadísticas.
- La reparación o mantenimiento de 129 Oficinas Municipales de Estadísticas, de las cuales ocho se ampliaron o construyeron nuevas.
- La impresión de la totalidad de la documentación censal, que en número de hojas alcanzó los 68,2 millones.

- Los gastos de combustible del total de las operaciones censales que consumieron 1 760 TM de gasolina y diesel.
- La habilitación de 15 Departamentos Provinciales del Censo, 169 Municipales y
- 1 519 oficinas de áreas, estas últimas funcionaron por un período de tres y medio a cinco meses.
- El pago de la adquisición de 219 equipos de transporte, de ellos 175 motos con sidecar, 44 equipos de transporte ligero (autos, microbús y jeep) y dos camiones ligeros.
- El mantenimiento de estos equipos de transporte.
- La adquisición de 180 microcomputadoras, 21 servidores, 188 UPS, 62 impresoras, 185 módulos informáticos (mesas de digitación y sillas), 32 equipos de aires acondicionados, 450 estantes metálicos abiertos, 4 571 piezas de muebles, entre buroes, mesas, sillas y archivos.
- El pago a 3 652 trabajadores que como promedio anual laboraron contratados en el Censo durante parte de los años 2001 y 2003 y todo el 2002.
- El pago a alrededor de 10 000 trabajadores de oficinas de áreas durante cinco meses del año 2002.
- La asignación de un estipendio a los casi 63 000 estudiantes de la enseñanza media y universitaria que trabajaron como personal de campo en el Censo. Su habilitación, conjuntamente con sus profesores, de un módulo de materiales para la enumeración (lápices, gomas, bolígrafos, etc.); mochilas, pulóveres, gorras, alimentación, y capas de agua y botas para los enumeradores de zonas montañosas y rurales de difícil acceso.
- El pago de las actividades de divulgación, vallas, pancartas, plegables, suplementos, elementos identificativos y otros soportes.
- La capacitación y entrenamiento de alrededor de 95 000 personas (enumeradores, supervisores, personal de oficina, enumeradores de cobertura y calidad, personal técnico, de dirección y administrativo), así como su alimentación, transporte, hospedaje en determinados eventos y habilitación de materiales para el trabajo.
- La elaboración de más de un millón de raciones alimenticias servidas, fundamentalmente en los períodos de seminarios, levantamiento y procesamiento del Censo.
- La adquisición de material y servicios cartográficos a empresas especializadas, incluyendo la cartografía digitalizada.

- El pago de servicios de transportación para la distribución de materiales e insumos a los territorios y de alquiler de autos, tractores y otros medios de transporte para las labores de registro previo, trabajos cartográficos, levantamientos informativos y otros trabajos realizados principalmente en los años 2001 y 2002.

XII. DEFINICIONES BÁSICAS

XII.1. Características geográficas

1. Circunscripción:

Se consideró la delimitación territorial con una determinada proporción de personas residentes en ella, ambas fijadas por la ley, que constituye una unidad del Registro Electoral, a los fines de elegir los delegados a las Asambleas del Poder Popular.

Las Circunscripciones Electorales del municipio se determinan para cada elección por la Comisión Electoral Provincial, a propuesta de la municipal correspondiente, según la cantidad de habitantes del municipio.[3]

2. Consejo Popular:

Se consideró como Consejo Popular al órgano del Poder Popular local, de carácter representativo, investido de la más alta autoridad para el desempeño de sus funciones; comprende una demarcación territorial dada; apoya a la Asamblea Municipal en el ejercicio de sus atribuciones y facilita el mejor conocimiento y atención de las necesidades de los pobladores de su área de acción.

Se crea en ciudades, pueblos, barrios, poblados y zonas rurales y comprende cinco circunscripciones como mínimo, aunque puede tener un número menor atendiendo a causas que lo justifiquen. [4]

3. Asentamiento humano:

   3.1. Asentamiento humano concentrado y disperso

Se consideró como toda manifestación o presencia de personas con residencia fija en un lugar determinado, a partir del cual desarrollan sus actividades vitales. Constituye la expresión física del poblamiento y puede ser de dos tipos, concentrado y disperso.

[3] Tomado de materiales de la Asamblea Nacional del Poder Popular
[4] Ibid.

- Asentamiento humano concentrado: Agrupación de 15 o más viviendas habitadas o no de forma permanente, separadas entre sí no más de 50 metros, con un nombre que la identifique y linderos determinados que la diferencien de otra; puede tener o no dentro de su estructura, instalaciones de servicio, producción, etcétera.

  En algunos casos se consideró como mínimo hasta diez viviendas habitadas de forma permanente, siempre que por su nivel de agrupamiento, el despoblamiento del territorio que las circunda y/o la existencia de algún servicio primario, se evidencie que tanto estructural como funcionalmente esta agrupación de viviendas constituye un asentamiento humano concentrado.

  En territorios no montañosos, se consideró hasta 150 metros como distancia máxima en aquellos casos en que el asentamiento pudiera estar dividido en dos o más partes por elementos físicos, naturales o antrópicos que lo atraviesen y que no lo limitaran funcionalmente, entendiendo por estos elementos, accidentes topográficos, cultivos permanentes, etcétera.

  En territorios montañosos se consideró hasta 500 metros como distancia máxima entre grupos de viviendas cuando por las condiciones topográficas el asentamiento se desarrollara de manera discontinua, pero se mantuviera como unidad funcional con identidad propia.

  Dentro de los asentamientos humanos concentrados existen diversas categorías, a saber:

  - Ciudad: asentamientos humanos urbanos de 20 000 y más habitantes que se caracterizan por su gran diversidad, especialización económica y desarrollo social y cultural, que ejercen generalmente una determinada influencia institucional.

Categoría	**Cantidad de habitantes**
Ciudad Capital	Sede Gobierno Central 500 000 y más
Ciudad 1er. orden	100 000 a 499 999
Ciudad 2do. orden	50 000 a 99 999
Ciudad 3er. orden	20 000 a 49 999

- Pueblo: son los asentamientos humanos urbanos entre 2 000 y 19 999 habitantes, siempre que cumplan con todas las características de asentamiento humano urbano.

Categoría	**Cantidad de habitantes**
Pueblo 1er. orden	10 000 a 19 999
Pueblo 2do. orden	5 000 a 9 999
Pueblo 3er. orden	2 000 a 4 999

- Poblado: son los asentamientos humanos concentrados que no alcanzan la categoría de urbano y tienen una población residente entre 200 y 1 999 habitantes.

Categoría	**Cantidad de habitantes**
Poblado 1er. orden	1 000 a 1 999
Poblado 2do. orden	500 a 999
Poblado 3er. orden	200 a 499

- Caserío o batey: Son todos los asentamientos humanos concentrados menores de 200 habitantes.

➢ Asentamiento humano disperso: Constituido por todas las viviendas habitadas o agrupaciones de ellas, que no estuvieron incluidas dentro de las consideraciones anteriores.

3.2. Asentamiento humano urbano

Para los fines censales se consideraron urbanos:

➢ Todos los asentamientos poblacionales declarados como tal en el Censo de Población y Viviendas del año 1981.

➢ Todos los asentamientos que cumplían una función político-administrativa, es decir, que fueran cabecera municipal.

➢ Los asentamientos poblacionales que tuvieran 2 000 o más residentes permanentes, siempre que cumplieran con las siguientes nueve características que identificaban las condiciones de vida urbana:

- Trazado de calle y ordenamiento de las edificaciones en correspondencia con las características propias del asentamiento.
- Presencia de espacios públicos representados por parques, plazas, paseos peatonales con posibilidades para el descanso, el esparcimiento y el intercambio social permanente.
- Alumbrado público representado por un sistema de luminarias que den servicio como mínimo a las vías y espacios públicos principales del asentamiento.
- Presencia de acueducto que sirva a las viviendas de forma interna o extradomiciliaria.
- Sistema de tratamiento de residuales representado por la existencia de alcantarillado o fosas que permitieran la evacuación de los residuales que lo componen.
- Servicio médico asistencial representado por hospital, policlínicos o cobertura brindada por la institución del médico de la familia.
- Servicio de educación a través de la presencia de los centros educacionales que se correspondan con el dimensionamiento poblacional del asentamiento y la política del Ministerio de Educación para la población en edad escolar.
- Servicios gastronómicos y comerciales en correspondencia con el dimensionamiento poblacional del asentamiento.
- Presencia de servicios de telefonía pública, correos y telégrafos, así como señales de radio y televisión.

3.3.Asentamiento humano rural

Todos los lugares con población residente de forma permanente que no clasificaron como urbanos, los que en función del número y distancia que separaba las viviendas que lo componían, podían ser concentrados o dispersos.

4. Zona de montaña y llana

En el caso de las provincias de Pinar del Río, Cienfuegos, Villa Clara, Sancti Spíritus, Camagüey, Holguín, Granma, Santiago de Cuba y Guantánamo, el territorio fue desagregado en zona de montaña y zona llana.

- Zona de montaña: territorio de gran extensión en forma de macizo, con alturas superiores a los 200 metros, las cuales presentaban características similares por su origen y composición geológica. En la cartografía censal, la integraron los distritos censales en la parte urbana, con clasificación 2 y en la parte rural con clasificación 6 concentrado, 7 disperso, y 8 mixto.

- Zona llana: la constituyó el resto del territorio. Cartográficamente, los distritos en la parte urbana con clasificación 1 y en la parte rural con clasificación 3 concentrado, 4 disperso y 5 mixto.

5. Municipio:

A los fines censales fue la unidad territorial que aparece como tal en la división político-administrativa de la República de Cuba (Ley 1304 del 5 de julio de 1976).

6. Provincia:

Es la unidad territorial mayor, que en número de catorce, integran la división político-administrativa de la República de Cuba, vigente desde 1976 (en las salidas informativas del Censo se agrega junto a las provincias la Isla de la Juventud, por su carácter de municipio especial atendido directamente por el Gobierno Central).

7. Población urbana y rural:

- Población urbana: a los fines censales fue considerada como población urbana, la residente dentro de los límites de un asentamiento humano urbano.

- Población rural: se consideró como rural la población residente dentro del perímetro de los asentamientos humanos rurales concentrados según la definición, así como la población residente en las viviendas consideradas como dispersas o aisladas, que en las salidas informativas figuran bajo el término de *Población dispersa* (toda aquella población rural que no clasifique entre los asentamientos humanos rurales concentrados).

XII.2. Características generales de las personas y de los hogares

Hogar censal: Persona o grupo de personas, con o sin vínculo de parentesco, que tenían un presupuesto común, cocinaban para el conjunto y convivían en forma habitual ocupando una unidad de alojamiento o parte de ella. En una unidad de alojamiento podía existir uno o más hogares censales.

Familia: Grupo de dos o más personas integrantes de un mismo hogar censal emparentados entre sí hasta el 4to. grado de consanguinidad (padres, hijos, abuelos, nietos, biznietos, hermanos, tíos, sobrinos y primos), y segundo de afinidad (cónyuge, suegros, yernos, nueras, hijastros y cuñados). En un hogar censal podían existir una o varias familias, o ninguna.

Familia nuclear: Grupo de dos o más personas, integrantes de un mismo hogar censal, emparentados entre sí que formaban alguna de las siguientes combinaciones de parentesco:

- Un matrimonio sin hijos
- Un matrimonio con uno o más hijos
- Un padre, o una madre con uno o más hijos

De acuerdo a esta definición de familia nuclear, en las tabulaciones del Censo de Población y Viviendas se reconstruyeron las familias nucleares residentes en los diferentes tipos de hogares. Este procedimiento aportó información acerca del número de familias nucleares que existían en el interior de los hogares, además de aquellas que conformaban la familia nuclear del jefe.

Jefe de hogar: Se entendió por jefe de hogar censal residente en vivienda particular, la persona residente en la vivienda que fue considerada y reconocida como tal por los demás miembros del hogar, es decir, aquella a la que todos le consultaban las decisiones a tomar o que mayor peso tenía en tales decisiones. Se tuvo en cuenta que el concepto de jefe de hogar no tenía necesariamente que estar asociado a la persona que mayores ingresos o recursos económicos aportaba, ni a la que aparecía como jefe de núcleo en la Libreta de Abastecimientos, ni la que legalmente aparecía como propietario de la vivienda.

En los hogares cuyos miembros no tenían relación de parentesco, el jefe de hogar fue la persona residente a la que el resto de los integrantes consideraban como tal o aquella de más edad.

No se aceptó que se enumerara como jefe de hogar a una persona que no residiera en la vivienda, aunque fuera el sostén económico de esta y estuviera emparentada, legalmente o no, con alguna persona de ese hogar censal. Además debió tener 15 años o más.

En el caso de las colectividades se definió como jefe de hogar al director o administrador, si residía en ella sin formar parte de un hogar censal particular. En caso de no residir en esta, se enumeró en el hogar particular a que pertenecía.

En cuanto a las personas que en el Día del Censo eran residentes permanentes en un local de trabajo, se le aplicó igual tratamiento que las personas residentes en viviendas particulares.

Relaciones de parentesco y relaciones de convivencia con el jefe de hogar:
Las relaciones de parentesco se establecieron entre personas unidas por cierto grado de consaguinidad o afinidad. A los fines del Censo, se consideraron como «parientes» con respecto al jefe de hogar, a todas aquellas personas integrantes del hogar censal, que estaban emparentadas con el jefe, hasta en un 4to. grado de consanguinidad (padres, hijos, abuelos, nietos, biznietos, hermanos, tíos, sobrinos y primos), y 2do. de afinidad (cónyuge, suegros, yernos, nueras, hijastros y cuñados).

Para establecer las relaciones de convivencia respecto al jefe de hogar, se consideraron a todas las personas integrantes del hogar censal no emparentadas con el jefe, es decir aquellas que no pudieron ser clasificadas como parientes, de acuerdo a la definición ya mencionada.

Tipo de hogar por composición de parentesco con el jefe de hogar
De acuerdo a su composición de parentesco con el jefe de hogar, los hogares censales se clasificaron en hogares unipersonales, nucleares, extendidos y compuestos.

- Hogar unipersonal: Hogar censal integrado por una solo persona.
- Hogar nuclear: Se refiere a los hogares censales donde existía alguna –y sólo una– de las siguientes combinaciones de parentesco:
    - Jefe y cónyuge sin hijos
    - Jefe y cónyuge con hijos

- Jefe con hijos

EL concepto de hogar nuclear coincide con el de familia nuclear definido anteriormente.

Hogar extendido: Se refiere a los hogares censales en los cuales residían parientes no nucleares del jefe, pudiendo estar presente además su familia nuclear. Las combinaciones esperadas fueron las siguientes:

- Jefe, cónyuge (sin hijos) y otros parientes.
- Jefe, cónyuge, hijos y otros parientes.
- Jefe, hijos y otros parientes.
- Jefe y otros parientes.

En un hogar extendido podían corresidir una o varias familias nucleares o ninguna.

Hogar compuesto: Se refiere a todas los hogares censales en los cuales residían No parientes del jefe. Las combinaciones que se podían encontrar fueron las siguientes:

- Todas las combinaciones de hogares nucleares, más otras personas No parientes.
- Todas las combinaciones de hogares extendidos, más otras personas No parientes.
- Jefe y otros No parientes (emparentados o no entre sí).

En un hogar compuesto podían corresidir una o varias familias nucleares.

Residentes: Para los fines censales se consideraron como residentes las personas que vivían en forma permanente en la vivienda, o sea, aquellas que dormían de forma habitual y guardaban en ellas sus pertenencias personales.

No obstante la definición anterior, no perdieron su condición de residencia:

- Los que por razones de trabajo durmieran frecuentemente fuera de la vivienda donde residían permanentemente, incluyendo los miembros de las Fuerzas Armadas Revolucionarias (MINFAR), del Servicio Militar General (SMG) y del Ejército Juvenil del Trabajo (EJT).
- Los que por razones de estudio durmieran frecuentemente fuera de la vivienda o en el exterior del país.
- Los miembros del Cuerpo Diplomático y similares que se encontraban en el exterior del país desempeñando sus cargos, u otros residentes en Cuba temporalmente en el

exterior (gestiones oficiales, familiares, incluyendo los que tenían permiso de residencia en el exterior, artísticas, culturales, deportivas, enfermos, etc.).

- Los que estaban realizando trabajos u otras funciones de cooperación internacional (médica, personal técnico, etc.).
- Los marinos mercantes y pescadores residentes en el país que se encontraban en alta mar en el momento del Censo, así como los demás trabajadores cuyas funciones les precisan salir del país con cierta regularidad (personal de naves aéreas, etc.).
- Los recluidos en centros médico-asistenciales (hospitales, clínicas, etc.) en los que la estancia de los pacientes no fuera de carácter permanente.
- Los extranjeros residentes permanentes en el país.
- Los ausentes de su vivienda por encontrarse bajo detención preventiva.
- Los fallecidos después y los nacidos antes de las 12 de la noche anterior al Día del Censo.

De acuerdo a esta definición se excluyeron de la población residente permanente:

- Los técnicos extranjeros que tenían contrato por tiempo definido y que a su terminación debían salir del país.
- Los extranjeros que se encontraban temporalmente en el país por distintas causas (estudios, tratamiento médico, turismo, etc.) y que no residían habitualmente en Cuba.
- Los miembros del Cuerpo Diplomático extranjero acreditado en Cuba y sus familiares.
- El personal de naves aéreas, buques y otros de otros países que se encontraban transitoriamente en el país.

Sexo: Estuvo referido al conjunto de características físicas y constitutivas que diferencia a las personas, según el caso, en masculino o femenino. Se refiere al sexo biológico.

Fecha de nacimiento: Se refirió al día, mes y año en que nació la persona enumerada.

Edad: Fue el intervalo de tiempo transcurrido entre la fecha de nacimiento de la persona enumerada, hasta el Día del Censo, expresado en años cumplidos. Para los menores de un año se consideró la edad 0 años.

Color de la piel: A los fines censales se estratificó la población en tres grupos: blanco, negro y mulato o mestizo. Las características se refirieron al concepto que entiende comúnmente la población y no reflejan realmente razas. El enumerador tenía instrucciones de anotar sin

hacer la pregunta a las personas presentes durante la entrevista, y preguntar en el caso de los ausentes, si tuviera motivos de dudas.

Estado civil o conyugal: Se consideró la situación de la persona enumerada en relación con las leyes y costumbres matrimoniales del país. La pregunta se le realizó a todas las personas de 12 años y más de edad. En los casos de contradicciones en la declaración entre el estado civil legal y la situación conyugal real, predominó esta última.

- Casado(a): Persona que formaba parte de una pareja con un individuo del sexo opuesto, cuando esta unión había sido formalmente reconocida por la ley. Si una persona casada estaba separada de su cónyuge y convivía con otra en unión consensual, se consideraba esta última situación.
- Unido(a) consensualmente: Persona que convivía en forma estable con otra persona del sexo opuesto sin que mediara un trámite legal que lo reconociera. Suele decirse que las personas en esta situación vivían acompañadas, arrimadas, en concubinato, aplazadas, etcétera.
- Divorciado(a): Persona que había roto su vínculo legal preexistente con otro individuo del sexo opuesto, por medio de una sentencia firme de un tribunal competente o por disolución notarial, y no vivía en unión consensual.
- Separado(a): Persona que habiendo formado parte de un matrimonio formalizado o de una unión estable, se encontraba separado, es decir, no convivía maritalmente con su cónyuge y no adquirió otro estado conyugal, o sea, no se había divorciado y no vivía en unión consensual con otra persona.
- Viudo(a): Persona que luego de haber estado casada o unida consensualmente con otra del sexo opuesto, cesó en dicha condición por muerte de su cónyuge, sin haberse vuelto a casar o unir consensualmente.
- Soltero(a): Persona que nunca se había unido legalmente con otra del sexo opuesto, ni vivía o lo había hecho en unión consensual estable.

Lugar de nacimiento: A los efectos censales se entendió por lugar de nacimiento el municipio y la provincia, o país en que nació la persona enumerada, independientemente de la nacionalidad legal en el momento del Censo.

En el caso del municipio y la provincia, se tomó la actual división político-administrativa. Para las personas nacidas en Cuba se refirió al lugar de residencia habitual de la madre en el

momento del nacimiento del enumerado. En cuanto al país se trató de aquel en que ocurrió el nacimiento, en el caso de los nacidos fuera de Cuba.

Esta información permitió conocer las «migraciones permanentes o de toda la vida» ocurridas dentro del país (en caso que se declarara esta característica), o sea, el movimiento desde el lugar donde se encontraba viviendo la madre cuando nació el enumerado, hacia el lugar de residencia actual, así como elementos de la inmigración internacional.

Migración: Se conoce por migración el movimiento de uno o varios individuos en el cual se «traspasa una línea de migración», y que implica un cambio de residencia habitual. En el caso de las migraciones internas, se entendió por «traspasar una línea de migración» el ir a residir a otra provincia y/o municipio. Si el movimiento se realizó fuera de los límites de la provincia de residencia, la migración se consideró interprovincial, y si ocurrió fuera de los límites del municipio de residencia, pero dentro de la misma provincia, fue intermunicipal. Cuando el movimiento se produjo desde otro país, la migración se consideró externa o internacional.

La definición de migración tuvo como base los siguientes conceptos:

- Residencia habitual: Se consideró como el lugar geográfico (municipio y provincia) donde la persona enumerada guardaba sus pertenencias y dormía habitualmente.

- Última residencia anterior:
  - Municipio y provincia: Fue el municipio o provincia donde se encontraba ubicado el lugar de residencia anterior (último), de acuerdo a la división político-administrativa vigente.
  - País: En el caso que el lugar de residencia anterior estuviese en el extranjero, se consideró como lugar geográfico sólo el país de residencia.
  - Duración de la residencia: Fue el tiempo que la persona enumerada había vivido en el municipio actual de residencia, contado a partir del momento de su traslado desde el último lugar donde habitualmente residía antes de trasladarse a vivir en este municipio.

    En el caso de los nacidos en otros países, se refirió al tiempo transcurrido desde su estancia en el último país de residencia hasta la fecha del Censo, si estos no efectuaron traslado de residencia interna después de su llegada a Cuba.

Padecimientos (discapacidades): Esta información, a los efectos censales, tuvo como objetivo determinar el número de deficiencias mentales, físico-motoras o sensoriales en la población, y su repercusión en la fuerza laboral, la matrícula escolar, las necesidades de rehabilitación, así como la planificación en diversas esferas de la economía y en las actividades de las asociaciones presentes en el país, que agrupan a estas poblaciones.

Se identificaron:

- Deficientes permanentes del habla o mudos: Las personas que presentaban una limitación permanente del habla (excepto los tartamudos, por ser remediable) o carecían de ella (mudos). Comprendió, por ejemplo, a las personas con problemas en la laringe, cielo de la boca, etc., y los mudos por accidente, enfermedad o deformación congénita de las cuerdas vocales.
- Débiles auditivos (hipoacúsicos): Las personas con una disminución de la sensibilidad auditiva, las cuales generalmente emplean aparatos o prótesis para ampliar la audición, y con ello logran un adecuado desenvolvimiento social.
- Sordos: Las personas privadas totalmente del sentido del oído.
- Ciegos: Personas privadas totalmente del sentido de la vista.
- Ausencia de extremidades: Se consideró la deficiencia física correspondiente a la ausencia congénita (de nacimiento) o pérdida con posterioridad, total o parcial, de uno o los dos miembros superiores o inferiores de la persona.
- Invalidez o parálisis de extremidades: Se consideró la deficiencia motora correspondiente a la parálisis o invalidez, total o parcial, congénita o adquirida, de uno o los dos miembros superiores o inferiores de la persona.
- Enfermedad mental crónica: Se consideró el comportamiento anormal evidente de las personas con trastornos generalmente graves y de larga duración. Estas personas presentan por lo general dificultades de adaptación social y necesitan tratamiento y rehabilitación para ser ubicados en la esfera laboral o educacional.
- Retraso mental: Con frecuencia llamado debilidad mental, se consideró la dificultad evidente de la persona para aprender y comportarse de forma similar al grupo de personas de su misma edad en el medio social en que se desenvuelve.

XII.3. Características educacionales

Para personas de seis años y más

1. Grado de escolaridad aprobado:

Correspondió al grado o año de estudios más alto aprobado dentro del nivel de educación más avanzado, cursado en el Sistema Nacional de Educación o en el extranjero.

2. Nivel educacional más alto terminado:

El Sistema Nacional de Educación, para la población de 6 años y más y a los efectos del Censo de Población y Viviendas del 2002, constó de tres niveles educacionales generales:

- Primaria
- Media
  - Media básica
    - Secundaria básica
    - Obrero calificado
  - Media superior
    - Preuniversitario
    - Técnico medio
    - Pedagogía Nivel Medio

- Superior o Universitaria

Se consideró terminado un nivel de educación cuando se tenía aprobado el último grado o año de estudio de ese nivel.

- Primaria: Se correspondió con el primer nivel de educación, donde se cursó del 1ro. al 6to. grado de la Educación General y del 1ro. aI 4to. semestre de la Educación Obrero- Campesina (EOC). Incluye el nivel primario de las escuelas de arte, iniciación deportiva y especial (para niños, jóvenes y adultos con deficiencias físicas y mentales).
- Secundaria básica: Correspondió al segundo nivel de educación (media básica), para cuyo ingreso se requirió el haber aprobado la Educación Primaria. En este nivel se cursaba del 7mo. al 9no. grado de la Educación General y del 1ro. al 4to. semestre (curso vespertino-nocturno) y del 1ro. al 6to. semestre (curso por encuentros) de la Secundaria Obrero- Campesina (SOC). Incluye el nivel secundario de las escuelas de arte, de iniciación deportiva y especial (para jóvenes y adultos con deficiencias físicas y mentales).

- Obrero calificado: Correspondió al segundo nivel de educación (media básica), se impartió en cursos diurnos o para trabajadores. Incluyó los cursos que impartían otros organismos no especializados en educación aprobados por el Ministerio de Educación. Se cursa en años.

Incluyó además las Escuelas de Oficios que en sus inicios se concibieron solamente para jóvenes con retraso escolar y en el 2002 formaban obreros calificados desde 9no. hasta 12mo. grado. Esta enseñanza se cursa por semestres.

- Preuniversitario: Correspondió con el segundo nivel de educación (media superior) para cuyo ingreso se requirió haber aprobado la Educación Secundaria Básica. En él se cursaba del 10mo. al 12mo. grado de la Educación General y del 1ro. al 6to. semestre (curso vespertino-nocturno) o del 1ro. al 8vo. semestre (curso por encuentros) de la Facultad Obrero-Campesina (FOC).
- Técnico medio: Correspondió al segundo nivel de educación (media superior), se impartió en cursos diurnos o para trabajadores. Incluyó los cursos que impartían otros organismos no especializados en educación avalados por el Ministerio de Educación. Se cursa en años.
- Pedagogía Nivel Medio: Comprendió el segundo nivel de educación (media superior), era la encargada de preparar profesores para el ejercicio de la docencia, fundamentalmente en el nivel primario. Se incluyeron los maestros primarios, las educadoras de círculos infantiles, las auxiliares pedagógicas y profesores e instructores de educación física y deportes. Se cursaba en años y en el 2002 no se impartía este tipo de curso en este nivel.
- Superior o universitarios: Correspondió al tercer nivel de educación para cuyo ingreso se requirió haber aprobado la Educación Media Superior. Forma especialistas de alta calificación, incluyendo el personal pedagógico. Incluye los cursos dirigidos o Enseñanza Libre, que aunque no se cursa en años corresponde a ese nivel.

3. Grado o año de estudio**:**

Es la etapa de la educación que se realiza generalmente durante un año escolar.

4. Año escolar o lectivo:

Etapa de las actividades educativas enmarcadas de septiembre de un año natural a julio del siguiente año.

5. Curso escolar:

Etapa de educación que requiere un plan de estudio, generalmente enmarcado durante un año escolar. En los casos de Educación de Adultos los cursos tienen una duración de un semestre.

6. Título o diploma académico:

Se entendió por título el certificado o diploma que una persona había adquirido al terminar con éxito los estudios correspondientes al nivel educacional más alto cursado en el Sistema Nacional de Educación o en el extranjero.

7. Alfabeto:

Se consideró alfabeto a la persona que fuera capaz de leer y escribir, al menos un texto sencillo de hechos relativos a su vida cotidiana. Analfabeta era la persona que no cumplió esta condición.

8. Matriculado:

Era la persona que estaba inscrita oficialmente para recibir instrucción en un centro de estudio de cualquier nivel de educación del país o del extranjero.

XII.4. Características económicas

Para personas de 15 años y más

1. Condición de actividad:

La condición de actividad o tipo de actividad, como suele llamarse, se consideró como la relación que existe entre cada persona y la actividad económica corriente. Se determinó mediante una clasificación general de la población que permitió establecer si la persona era o no económicamente activa. La determinación de la condición de actividad estuvo

íntimamente relacionada con el límite de edad establecido y el período de referencia fijado para la investigación.

Para la recolección de los datos censales relacionados con las características económicas se estableció que:

- El límite mínimo de edad a partir del cual se clasificó a la población según su actividad, fuera de 15 años.
- El período tomado como referencia fue el de la semana anterior al Día del Censo, entendiéndose como tal el período de siete días (domingo a sábado) anterior al día que se inició la enumeración. En el caso del Censo de Población y Viviendas del 2002, comprendió la semana del 25 de agosto al 31 de agosto del año en cuestión.

La investigación de la situación laboral o condición de actividad permitió clasificar a la población, a partir de los 15 años, según las fuentes de los medios de subsistencia en dos grupos:

- Población económicamente activa
- Población no económicamente activa

2. Población económicamente activa (PEA):

La población económicamente activa se definió como la integrada por las personas de 15 años y más, de ambos sexos, que suministraron la mano de obra disponible para la producción de bienes y servicios a la economía durante el período de referencia seleccionado para la investigación.

Esta categoría comprendió: trabajadores estatales, trabajadores asalariados privados, miembros de cooperativas de producción agropecuaria, pequeños agricultores, trabajadores por cuenta propia y ayudante familiar no remunerado, miembros de las Fuerzas Armadas Revolucionarias, del Ministerio del Interior y del Ejército Juvenil del Trabajo, los reclutas del Servicio Militar General, las personas que trabajaban en organismos políticos y de masas en cualquier nivel, las personas que buscaban trabajo porque lo habían perdido, los que buscaban trabajo por primera vez, los reclusos que trabajaban y los pensionados por edad que igualmente lo hacían.

3. Población no económicamente activa (PNEA):

La población no económicamente activa o población inactiva fue la integrada por aquellas personas de 15 años y más, de ambos sexos, que en el período de referencia no tenían vínculo laboral alguno con la producción de bienes y servicios a la economía.

Esta categoría comprendió: pensionados por edad y otros pensionados, rentistas, personas que recibían ayuda económica, personas dedicadas a los quehaceres del hogar, estudiantes, incapacitados para el trabajo, personas en hospitales, asilos y reclusos que no trabajaban, personas en edad laboral que no trabajaban ni estudiaban, personas en otra situación.

4. Desglose de la PEA y la PNEA:

A continuación se definen las diferentes situaciones en que se encontraba la población económicamente activa y la no económicamente activa en el período de referencia (la semana anterior al Día del Censo).

- Trabajó: Comprendió a todas las personas que en la semana anterior al Día del Censo, como período de referencia, trabajaron como mínimo 8 horas en una ocupación del sector estatal, cooperativo, privado, por su cuenta u otros, tanto dentro del territorio nacional como en el extranjero (embajadas, consulados, oficinas comerciales y otras misiones: médicos, u otros profesionales, etc.).

  Se consideró como que «trabajó»:

  - Los ayudantes familiares no remunerados.
  - Los miembros del SMG y el EJT.
  - Los egresados universitarios en la etapa de «servicio social».
  - Las personas que eran presuntamente inactivas (pensionados, quehaceres del hogar, etc.), y que durante la semana de referencia realizaron algún trabajo remunerado.
  - Las personas que laboraban en su domicilio por encargo de una entidad estatal.
  - Las personas que se encontraban capacitándose por el sistema de obreros directamente en la producción.
  - Los reclusos que trabajaban y recibían una remuneración por ello.
  - Los campesinos que arrendaron sus tierras al Estado y trabajaban para el sector estatal.

- Se incluyeron en este grupo, las personas que se encontraban en cursos de calificación o recalificación porque su plaza había sido amortizada.
- Las personas enviadas por algún organismo, empresa, o entidad a capacitarse, sin que dicha persona perdiera el vínculo laboral con la entidad que lo enviaba.

No se incluyeron como que trabajó (aunque laboraban y/o recibieran alguna subvención):

- Los estudiantes insertados en organismos, empresas, etc. que no formaban parte del Registro de trabajadores del centro.
- Los alumnos-maestros y alumnos-ayudantes de cualquier nivel.
- Los estudiantes del último año de Ciencias Médicas, que realizaban prácticas en centros de salud.
- Las personas que realizaban cualquier trabajo no remunerado (trabajo voluntario, etc.), excepto el ayudante familiar que no recibía remuneración.
- Las personas que realizaron trabajo remunerado, pero por un tiempo menor de 8 horas en la semana de referencia.

➢ Tenía trabajo pero no trabajó: Comprendió a todas las personas que en la semana anterior al Día del Censo como período de referencia, tenían asegurado un empleo, pero no trabajaron por alguna de las siguientes causas:

- Vacaciones
- Enfermedad temporal
- Accidente de trabajo u otro tipo de accidente
- Licencia sin sueldo
- Licencia por maternidad
- Licencia deportiva
- Movilizado
- Afectaciones por materias primas, combustibles, etc.
- Misión internacionalista
- Otra interrupción laboral temporal que le permitió incorporarse posteriormente al trabajo. Se incluyeron los que estaban tramitando la jubilación y no habían perdido su vínculo con el centro de trabajo.

- Buscaba trabajo porque lo había perdido: Comprendió a las personas en edad laboral (hombres entre 17 y 59 años y mujeres entre 17 y 54 años) que en la semana de referencia *realizaron gestiones* directas en las Direcciones Municipales de Trabajo del Poder Popular, empresas o unidades presupuestadas, aquellas que mediante relaciones personales, trataban de obtener un trabajo remunerado o estaban esperando el resultado de dichas gestiones, siempre que la persona estuviera dispuesta a aceptar el trabajo que buscaba u otro similar si se le ofrecía. Sólo consideraba a las personas que habían sido *anteriormente trabajadores* estatales o privados y que perdieron su vínculo laboral por cualquier motivo.

Las personas de este grupo tuvieron que declarar que *no trabajaron* en la semana de referencia, pero que estaban realizando *gestiones* para obtener otro trabajo.

Se incluyeron en este grupo:

- Los trabajadores por cuenta propia que buscaban trabajo por haber cesado dicha situación.
- Los trabajadores disponibles que buscaban empleo.
- Las personas desvinculadas laboralmente que no se habían incorporado a cursos de organismos.
- Los que deseaban realizar las gestiones señaladas, pero no lo habían podido efectuar por enfermedad temporal u otra causa justificada.
- Los casos de contratados que por violaciones de lo establecido en la legislación laboral del centro de trabajo, se encontraban esperando ser llamados nuevamente. Un ejemplo de ello podía ser el caso de contratados a tiempo determinado, en plazas no vacantes y cuya violación fue detectada mediante una auditoría al centro de trabajo.

- Buscaba trabajo por primera vez: Comprendió a las personas en edad laboral (hombres entre 17 y 59 años y mujeres entre 17 y 54 años) que en la semana de referencia realizaron gestiones para obtener su primer empleo porque no habían trabajado antes, bien por su edad o por estar ubicado en la clasificación de «quehaceres del hogar», estudiantes o como personas inactivas en otras condiciones.

Aquí se incluyeron los miembros de la reserva laboral calificada que no habían tenido vínculo laboral anterior, y que en la semana de referencia no se habían incorporado a un trabajo útil o a cursos de capacitación.

- Jubilado o pensionado: Comprendió a las personas que no realizaron trabajo remunerado alguno, o que lo efectuaron en un tiempo menor de 8 horas en la semana de referencia, y que percibieron ingresos procedentes de la Seguridad Social por:
  - Pensión por edad (jubilado).
  - Pensiones de invalidez, viudez, orfandad u otros casos de beneficios percibidos por familiares de trabajadores fallecidos.

  Si en la semana de referencia una persona que recibió pensión de la Seguridad Social trabajó más de 8 horas, se consideró como que trabajó.

- Rentista o recibía ayuda económica: Comprendió a las personas que no realizaron trabajo remunerado alguno o que lo realizaron en un tiempo menor de 8 horas en la semana de referencia, y que percibieron ingresos por:
  - Rentas o pensiones como antiguos propietarios de viviendas o de tierras en virtud de las disposiciones de la Ley de Reforma Urbana, Ley de Reforma Agraria u otros motivos. En el caso de los campesinos que no trabajaban la tierra para el Estado, se consideraban rentistas aunque trabajaran una parcela de autoconsumo; si trabajaba para el Estado, eran considerados como «trabajadores estatales» en lugar de rentistas.
  - Ayuda económica dada por organismos como: Ministerio del Interior, Dirección de Seguridad y Asistencia Social del Poder Popular y otras.

  Estas rentas o ayudas económicas no provenían de la actividad laboral, aunque siempre debían ser dadas por organismos estatales, y nunca de una persona a otra, como en los casos de las pensiones alimenticias.

  No se consideraron en este grupo los campesinos que arrendaron sus tierras al Estado y trabajaban para éste.

- Quehaceres del hogar: Comprendió a las personas (tanto a las amas de casa como a los demás miembros del hogar) que se dedicaron, fundamentalmente, a las labores del hogar (preparación de las comidas, limpieza, atención a los niños, etc.) y *no*

efectuaban trabajo remunerado alguno, ya fuera estatal, cooperativo, privado, por su cuenta u otros, al que dedicasen por lo menos 8 horas en la semana de referencia. Generalmente eran del sexo femenino, pero también podían incluirse personas del sexo masculino.

- Estudiante: Comprendió a todas las personas que sin ejercer actividad económica remunerada alguna (o que la realizaran circunstancialmente durante el período de referencia), asistieron sistemáticamente a un establecimiento docente a fin de recibir instrucción en cualesquiera de los niveles educacionales comprendidos en el Sistema Nacional de Educación.

Se incluyeron como estudiantes (aunque laborasen y/o recibieran subvención):

- Las personas de 15 años y más de edad, dedicadas fundamentalmente al estudio, que asistieran regularmente a cursos del Sistema Nacional de Educación (becados, externos, etc.).
- Aquellos estudiantes que estaban ejerciendo como alumno-maestro y alumnos-ayudantes, aunque recibieran alguna subvención, puesto que generalmente estaba en relación con su práctica docente.
- También se consideraron aquí los alumnos de la Escuela Superior Pedagógica que laboraban como profesores en las Escuelas Secundarias Básicas en el Campo (ESBEC) y los estudiantes de los últimos años de Ciencias Médicas.
- Aquellos estudiantes insertados en organismos, empresas o unidades presupuestadas, independientemente de que percibieran algún estipendio por dicha labor, toda vez que ella estaba en relación con la práctica o laboratorio de su futura profesión.
- Los estudiantes que se encontraban en el extranjero a título de becarios.
- Aquellos estudiantes con problemas de aprendizaje o conducta que se encontraban estudiando en las denominadas escuelas talleres o de oficios.

No se incluyeron:

- Las personas que estudiaban como actividad secundaria y por su actividad principal estaban comprendidos en algunas de las situaciones anteriores, incluyendo estar ocupado, ser jubilado o pensionado, quehaceres del hogar, etcétera.

- Las personas que habían sido enviadas por algún organismo o empresa a capacitarse, sin que dicha persona perdiera el vínculo laboral con el organismo o la empresa que lo enviaba.
- Las personas que se encontraban capacitándose, según el sistema de aprendizaje de obreros, directamente en la producción.

➢ Incapacitado para el trabajo: Comprendió a las personas cuyo estado físico o mental les impedía permanentemente el desarrollo de cualquier actividad laboral como consecuencia de una enfermedad o lesión congénita o hereditaria.

En esta situación podían encontrarse tanto las personas que estuvieron incorporadas al trabajo hasta que tuvo lugar su enfermedad o lesión –y que no estaban protegidas por las leyes de Seguridad Social antes del triunfo de la Revolución– como aquellas cuyas limitaciones databan desde su nacimiento, infancia o juventud.

Generalmente este grupo comprendió: personas ciegas, enajenadas mentales, enfermos en situación grave, enfermos de tuberculosis en estado avanzado, con Síndrome de Down, con invalidez motora total, enfermos con problemas reumáticos avanzados, con cuadros neurológicos y con otros problemas de salud, que los incapacitaban permanentemente para el trabajo.

No se incluyeron:

- Las personas enfermas temporalmente.
- Los incapacitados que recibían jubilación, pensión, renta, ayuda económica, etc., estos casos se incluyeron en las categorías correspondientes.

➢ No realiza ninguna actividad: Incluyó las personas que no trabajaban ni estudiaban y declararon no realizar ninguna actividad.

➢ En hospital, asilo o recluso que no trabaja: Comprendió las personas que residían permanentemente en hospitales, asilos u otras instituciones o establecimientos similares, así como los reclusos que no trabajaban, es decir, los que no realizaban ningún tipo de labor productiva o de servicios.
Esta categoría se utilizó sólo en las colectividades de carácter permanente: hospitales, asilos, reclusorios, etc.

Las personas que residían permanentemente en esos lugares y que percibieron ingresos por pensión, renta, etc., no se incluyeron en este grupo, sino en el que correspondió según el caso.

- Otra situación: Comprendió a las personas que no declararon o no indicaron una ocupación como medio de vida, ni una situación que permitiera incluirlos en las categorías anteriores; aquí las clasificaciones fueron: capacitándose, fuera de la edad laboral que no trabajaba ni estudiaba y otros.

  - Capacitándose: Comprendió a todas aquellas personas que se encontraban capacitándose en un curso de algún organismo o empresa, recibían por ello un estipendio y no tenían vínculo laboral con ese ni con ningún otro centro. No debe confundirse esta situación con aquella en que un organismo, empresa o entidad ha enviado a capacitarse a una persona sin que pierda el vínculo laboral con dicha entidad, en cuyo caso clasificó como Ocupado.

  - Fuera de la edad laboral que no trabaja ni estudia: Incluyó a las personas que se encontraban fuera de la edad laboral (hombres con menos de 17 años y más de 59 y mujeres con menos de 17 años y más de 54) que no trabajaban ni estudiaban y no se encontraron en alguna de las situaciones anteriores.

  - Otros: Incluyó las personas dentro de la edad laboral (hombres 17 a 59 y mujeres 17 a 54 años) que no declararon algún tipo de trabajo como medio de vida, ni una situación que permita incluirlos en las categorías anteriores.

5. Ocupación principal:

Se entendió por ocupación principal el tipo de trabajo que realizaba la persona que estaba trabajando o que tenía trabajo, pero no trabajó durante la semana de referencia, cualquiera que fuera la rama de actividad económica en que ejerció dicha ocupación o la forma de tenencia del empleo (trabajador estatal o privado, trabajador por cuenta propia, etc.).

En el caso de trabajadores que tenían más de una ocupación, se consideró solamente aquella a la que le dedicó más tiempo.

6. Ocupación secundaria

Para que esta existiera, el trabajador debió desempeñarse simultáneamente en más de un empleo. Ejemplo: profesional con ocupación principal en una fábrica como ingeniero y que además, impartía la docencia. Se debió tener presente que a la ocupación secundaria se le dedicaba menos tiempo que a la principal.

7. Sector de actividad económica:

El sector-rama de actividad económica se determinó por la actividad fundamental de la empresa o entidad a la cual pertenecía el centro de trabajo donde la persona trabajó, o tenía trabajo pero no trabajó durante el período de referencia.

En general esta expresión se refería a la clase de tarea, el tipo de artículo producido o a la clase de servicio prestado por la empresa o entidad dada.

XII.5. Características de las viviendas

1. Unidades de alojamiento:

Se entendió por unidad de alojamiento (UA) todo local o recinto estructuralmente *separado* e *independiente,* que hubiera sido construido o adaptado, en todo o en parte, para fines de alojamiento de personas, permanente o temporal, así como cualquier otra clase de unidad de alojamiento fijo o móvil, ocupado como lugar de residencia en el momento censal.

Se entendió por *separado,* que tuviera límites propios por poseer paredes, techos, etc. Se entendió por *independiente,* que tuviera entrada o acceso directo desde la calle, o pasillo, escalera, patio, etc., es decir, que para entrar o salir de ella no fuera necesario pasar por el interior de otra vivienda.

Teniendo en cuenta los asentamientos humanos, las unidades de alojamiento se dividieron en:

- Unidades de alojamiento urbano: A los fines censales fue considerada como la ubicada dentro de los límites de un asentamiento humano concentrado urbano, según la definición.

- Unidades de alojamiento rural: Se consideraba como la que se encontraba ubicada dentro del perímetro de los asentamientos humanos concentrados rurales, según la

definición. Incluyó también las viviendas consideradas como dispersas, es decir, las viviendas que no pertenecían a ningún asentamiento humano concentrado rural, por no cumplir las condiciones para ello.

A los efectos del Censo se consideraron tres tipos de unidades de alojamiento:

- Vivienda particular: Se entendió por vivienda particular la ocupada por uno o más hogares censales de acuerdo con la definición dada para hogar censal, así como la que estaba en situación de ocuparse, aunque se encontrara desocupada. La vivienda particular estaba constituida por:
  - Una pieza o conjunto de piezas destinadas al alojamiento de una o más personas, cualquiera que fuese la denominación atribuida: casa, apartamento, habitación en cuartería o casa de vecindad, bohío, etcétera.
  - Cualquier construcción destinada al alojamiento de una o más personas edificada con materiales de desecho (cartones, planchas metálicas, fibrocemento, etc.).
  - Cualquier tipo de alojamiento de personas construido para ser transportado o que constituía una unidad móvil o vehículo estacionado en forma permanente no utilizado ya como medio de transporte; también los refugios naturales (grutas, cuevas) y carpas de lona utilizados para este fin en el momento censal.

  Una de las características que determinó la condición de vivienda particular fue que la pieza o conjunto de piezas dispusiera de una entrada independiente, o sea, que para ingresar en ella no se tuviera que atravesar otras piezas que pertenecieran a otra vivienda o local de trabajo.

  No fue necesario que la vivienda tuviera entrada independiente desde la calle, podía ser por un patio, corredor, pasillo o escalera, aun cuando estas fueran comunes para varias viviendas.

- Local de trabajo: Se definió como un recinto utilizado como alojamiento en un centro de trabajo que no constituía una unidad de vivienda separada. Generalmente no tenía entrada independiente y sólo se consideró cuando en forma habitual este recinto se utilizaba para dormir por antiguos o actuales trabajadores del centro de trabajo, serenos, etc., que no tenían otro lugar de residencia. Ejemplo: zaguanes, garajes, almacenes u otras partes del local.

- Vivienda colectiva o colectividad: Se entendió por vivienda colectiva, la utilizada usualmente como lugar de alojamiento especial, temporal o permanente, por un grupo de personas sin relación de parentesco que, en general hacían una vida en común por razón de simple convivencia, salud, trabajo, educación, disciplina militar, religión u otra causa, cumpliendo ciertas normas de convivencia comunes. Las viviendas colectivas comprendieron:

    - Hogares de ancianos, inválidos y pensionistas, instituciones para enfermos crónicos, hogares de menores a cargo del Estado, reclusorios, conventos, campamentos militares y locales similares para residir un tiempo prolongado.

    - Se incluyeron en esta categoría los llamados albergues de tránsito, donde residían personas por tiempo indefinido, sin disponer de otro lugar de alojamiento habitual.

Las viviendas colectivas de residencia temporal fueron: hoteles, casas de huéspedes, casas de descanso, centros turísticos, hospitales y locales similares para residir temporalmente.

Si en los lugares citados existían piezas o conjunto de piezas ocupadas en forma permanente por huéspedes o empleados; con o sin familiares, o las personas que la ocupaban poseían su propio mobiliario y otros enseres domésticos y no usaban recintos comunes con los otros allí alojados (salvo el suministro de agua y los servicios sanitarios o higiénicos), ni compartían los servicios de limpieza, se consideraron a los fines de la enumeración como «vivienda particular con residentes permanentes».

2. Ubicación (localización geográfica):

Fue la información que describió el lugar donde se encontraba la unidad de alojamiento. Estuvo determinada por: provincia, municipio, asentamiento humano (urbano o rural), zona de montaña, circunscripción, Consejo Popular, distrito y segmento censal, manzana, calle, número y entrecalles, o finca, carretera, camino, etc., según se tratara de una dirección urbana o rural.

3. Situación de la vivienda particular:

Una vivienda podía encontrarse en alguna de las situaciones descritas a continuación:

- Ocupada por residentes permanentes: aquella en la cual a las 12 de la noche anterior al Día del Censo, vivían personas que residían habitualmente en ella y eran residentes permanentes en el país, es decir, no tenían otra vivienda donde dormir ni guardar sus pertenencias personales de manera regular.

- Ocupada por residentes temporales: aquella en la cual a las 12 de la noche anterior al Día del Censo, vivían personas que residían temporalmente en el país. Ejemplo: técnicos y estudiantes extranjeros, personal diplomático y sus familiares, etcétera.

- Ocupada por temporadas: aquellas viviendas que fueron utilizadas solamente con fines de residencia estacional por su propietario o inquilino, como por ejemplo, casa en la playa o en el campo. En este caso se consideraron aquellas viviendas que permanecían cerradas porque su propietario o inquilino no residía en ella de manera permanente.

- Cerrada por ausencia de sus ocupantes: fueron aquellas que no pudieron ser enumeradas por hallarse ausentes todos los residentes de la vivienda. En este caso, los ocupantes vivían en ella permanentemente.

- Desocupada: fue aquella que estando en situación de ocuparse, no se encontraba ocupada. Incluyó las viviendas selladas por los organismos autorizados para ello, por fallecimiento, salida definitiva del país, pendiente de entrega, etcétera.

4. Tipo de vivienda particular:

- Casa: se consideró la edificación separada o unida a otra, que constituyó una sola vivienda conformada por una o varias plantas, pero que se comunicaban interiormente. Se consideró el conjunto de dos o tres viviendas unidas en sentido vertical, donde cada planta es una vivienda independiente, o sea, tiene entrada directa de la calle.
- Apartamento: se consideró la vivienda que ocupaba parte de un edificio y tenía servicio sanitario y baño de uso exclusivo. Podían ocupar una planta o parte de ella.
  Se consideró además en esta categoría, las habitaciones dentro del solar o cuartería que fueron modificadas en su estructura interna y tenían baño, servicio sanitario y cocina de uso exclusivo de la vivienda, además tenían una entrada común desde la calle.

- Habitación en cuartería o casa de vecindad: se consideró el alojamiento o recinto con características tales como: servicio sanitario y baño común, agua fuera de la pieza o de algunas de ellas en su interior, pero nunca con las tres características mencionadas. Comprendió generalmente las habitaciones en las edificaciones usualmente llamadas solares, cuarterías, ciudadelas, etc.; incluyó además las habitaciones aisladas que no reunían los requisitos de apartamentos, ni de improvisadas.

- Bohío: comprendió las viviendas construidas con paredes exteriores de yagua o tabla de palma y techo de guano, donde estos materiales tenían que ser predominantes.

- Improvisada (materiales no adecuados, de desecho): Comprendió aquellas viviendas que habían sido construidas con materiales no adecuados o de desechos como: cartones, planchas metálicas, fibrocemento, etcétera.

- Otra: se consideró las que no estaban comprendidas en las clasificaciones anteriores; se incluyeron también las viviendas móviles (barcos, botes, vagón de ferrocarril, trailer, contenedores, etc.), carpas de lona, cuevas y otros refugios naturales.

5. Período de construcción:

Se refirió a la época en que se construyó la edificación, según estos períodos:

- Antes de 1920
- De 1920 a 1933
- De 1934 a 1945
- De 1946 a 1958
- De 1959 a 1970
- De 1971 a 1981
- De 1982 a 1989
- De 1990 a la fecha del Censo

6. Materiales de construcción**:**

Se refirió a los materiales con que estaban construidas las paredes externas, el piso y el techo de la vivienda. Si algún elemento de la construcción (techo, piso, paredes) estuviera construido con más de un material, se escogió el que predominaba.

Estos materiales eran:

- Techos y entrepiso: hormigón armado (fundido *in situ* o prefabricado), vigas y losas, madera dura con cubiertas de tejas, madera con cubiertas de planchas de fibrocemento, metálicas, papel asfáltico, guano u otros materiales de desechos o poco durables.

- Pisos: losas, granito, mármol, cemento, madera, tierra, otros.

- Paredes: estructura de hormigón armado (fundido *in situ* o prefabricado), muros de carga de ladrillos, bloques, mampostería o piedra, madera bien elaborada y protegida, tabla, yagua, adobe, planchas metálicas o fibrocemento, materiales de desecho en general.

7. Afectaciones en la estructura de la vivienda:

- Humedad: se consideró la consecuencia de las filtraciones de agua en los elementos constructivos, se manifestaba por medio de manchas, goteo, etc. en las cubiertas de hormigón armado y otros.
  En las columnas, muros y entrepisos se produce por consecuencia de las filtraciones de agua de las instalaciones hidrosanitarias.
  En los muros se produce también por capilaridad cuando hay humedad en el terreno.

- Abofados o desconchados: se consideró el aumento de volumen de los elementos constructivos en las partes afectadas. Cuando el abofado era expulsado se producía el desconchado.

- Grietas y rajaduras: se identificó por la separación en las partes afectadas de los elementos constructivos, podían ser verticales, horizontales y diagonales.

- Aceros expuestos: se identificó como el acero que queda expuesto en los elementos de hormigón armado por la pérdida del recubrimiento. Esta afectación es consecuencia del aumento del volumen y corrosión a causa de la humedad.
  En columnas y vigas se produce debido a la corrosión del acero, por falla de la cimentación o por diferencia de la dilatación de los elementos.

- Apuntalamiento: para los fines censales se entendió por apuntalamiento a la estructura provisional (de madera o metal) que se construyó para dar estabilidad a los elementos estructurales (columnas, paredes, vigas, cubiertas, entrepisos) hasta que se hiciera la reparación o sustitución necesaria. El apuntalamiento podía ser vertical, horizontal o mixto.

  Se consideró tanto el apuntalamiento interior como exterior (portales, balcones, terrazas, aleros, etc.).

8. Piezas de la vivienda:

Se consideró como pieza aquellos espacios separados por paredes desde el piso hasta el techo, o por lo menos con una altura hasta 2 m a partir del suelo y que tuviera una superficie no menor de 4 m^2.

Se contemplaron las denominadas en nuestro país como sala, comedor, recibidor, habitaciones, cuartos o dormitorios, estudios o bibliotecas, portales cerrados totalmente, etc. que cumplieran la condición de pieza, y la cocina si por su tamaño admitía situar una mesa y asientos para comer en ella.

Se excluyeron los pasillos interiores, closet, galerías abiertas, baños y servicios sanitarios, portales abiertos, patios, balcones, terrazas, etcétera.

9. Piezas dormitorios (cuartos):

Se consideraron las piezas que se diseñaron con el fin de ser utilizadas como dormitorios o que en la práctica se usaban únicamente como tales; se incluyeron aquellas que siendo dormitorios en el momento del Censo realizaban otras funciones por disponer de más cuartos de los necesarios para esa función.

10. Piezas utilizadas para dormir:

Se consideraron las piezas utilizadas para dormir en la fecha del Censo, incluso las que no eran dormitorios pero se utilizaban habitualmente para ese fin, como son: sala, comedor, etcétera.

11. Local para cocinar y su uso:

Se consideró como tal todo espacio especial separado de otros cuartos o piezas de la vivienda, cualquiera que fuera su tamaño, destinado para preparar comidas, almacenar los productos alimenticios, fregar y guardar la vajilla. Asimismo, si era de uso exclusivo de la vivienda o común a varias viviendas.

12. Combustible o energía más utilizada para cocinar:

Se refirió al tipo de combustible o energía principal que se utilizaba regular o habitualmente para cocinar.

- Electricidad: Energía suministrada por plantas eléctricas.
- Gas manufacturado (por tubería): Se refirió al gas que llega por la red de distribución por tubería. Se conoce comúnmente por gas de la calle.
- Gas licuado (de balón): Se refirió al gas que se recibía en balones para uso individual o colectivo.
- Luz brillante: Se refirió al producto derivado del petróleo conocido por este nombre u otro (kerosene, brillantina, aceite de carbón, etc.)
- Petróleo: se refirió al combustible diesel utilizado regularmente para algunos tipos de transportación.
- Alcohol: Líquido obtenido de la destilación del jugo de caña utilizado como combustible o un subproducto de la refinación del petróleo.
- Leña, carbón de leña u otro: Incluyó el producto obtenido por la combustión incompleta de la madera (carbón), así como los residuos de madera natural y ramas, gajos, etc. de árboles maderables conocidos como leña y cualquier otro producto utilizado como combustible.

13. Instalación de agua por tubería

Se refirió al hecho de que la vivienda dispusiera de la instalación para recibir agua por tubería, independientemente de si la recibía o no por esa vía. Podía ubicarse dentro de la vivienda o fuera de ella.

14. Abastecimiento de agua:

Se refirió a la forma en que era conducida el agua para uso doméstico en la vivienda, o sea, si el agua de que se abastecía la vivienda llegaba por tubería o por otro medio.

15. Fuente de suministro de agua:

Según el origen del agua de que disponía la vivienda se clasificó de la forma siguiente: acueducto, pozo o aljibe, río o manantial u otra fuente.

16. Frecuencia del suministro de agua:

Se refirió a la frecuencia con que se recibía el servicio de agua en la vivienda, podía ser: diariamente, en días alternos, semanal u otra. Estuvo referida solo a las viviendas que declararon que el agua era suministrada de acueducto por tubería.

17. Sistema de desagüe:

Se refirió al sistema de evacuación de aguas negras o albañales, que podían ser: alcantarillado, fosa o tanque séptico u otros.

18. Baño o ducha con instalación de agua corriente y desagüe:

Se consideró como tal al local que se destinaba para el aseo corporal y además tuviera como condición necesaria, instalación de agua corriente (aunque no se recibiera agua por ella) y desagüe. Este local podía tener o no, adicionalmente, servicio sanitario.

19. Uso del baño o ducha:

Se refirió a si el baño o ducha era utilizado exclusivamente por los residentes de la vivienda, o si lo compartían con los residentes de otra vivienda.

20. Ubicación del baño o ducha:

Se refirió a si el baño o ducha se encontraba dentro o fuera de la vivienda.

21. Servicio sanitario:

Se consideró toda instalación que sirviera para eliminar residuos del organismo humano y podían ser de tipo:

- Inodoro de agua: Instalación sanitaria con agua conducida por tubería y desagüe a la red de cloacas o alcantarillado o a una fosa maura o de otro tipo.

- Letrina sanitaria: Fosa de dimensiones y profundidad adecuadas, con brocal (boca o borde) sobre el terreno, de unos 15 cm, revestida o no interiormente, con taza y tapa dentro de una caseta de total privacidad y situada a no menos de 5 m de la vivienda, y de 15 m del pozo de aprovisionamiento de agua.

- Excusado o pozo negro: Fosa que no respondiera a las condiciones de la letrina, aunque estuviera encerrada en una caseta.

22. Uso del servicio sanitario:

Se refirió a si este era utilizado exclusivamente por los residentes de la vivienda o si lo compartían con residentes de otra vivienda.

23. Ubicación del servicio sanitario:

Se refirió a si el servicio sanitario se encontraba dentro o fuera de la vivienda.

24. Fuente de energía para el alumbrado de la vivienda:

El tipo de alumbrado en la vivienda podía ser: eléctrico (generado por la Unión Eléctrica), planta industrial o planta propia, local o familiar, luz brillante u otro derivado del petróleo, minihidroeléctrica, paneles solares, biogás u otra clase, que incluyó los no señalados anteriormente como carburo, velas, aceite vegetal, grasa animal, etcétera.

25. Tenencia de equipos:

Se refirió a la tenencia de equipos que específicamente se solicitaban a los efectos censales, en los cuales se incluyeron: radio, radio-grabadora con o sin CD, televisor en color, televisor en blanco y negro, plancha eléctrica, videocasetera, refrigerador, lavadora, máquina de coser manual y eléctrica, ventilador, cocina eléctrica, olla arrocera, licuadora o batidora, aire acondicionado, computadora, automóvil, camión o tractor (se incluyó jeep), motocicleta o ciclomotor, teléfono particular y calentador de agua (fijo).

XIII. RESUMEN ANALÍTICO

El análisis de la voluminosa información surgida como resultado de un censo, es un proceso que requiere de tiempo y de grupos multidisciplinarios de trabajo, capaces de analizar e introducir en la práctica social el diagnóstico y conclusiones de las informaciones obtenidas. Ello escapa a la preparación y divulgación de un Informe Nacional donde se presentan aquellas informaciones de uso más general, acompañadas en este caso de comentarios analíticos, que solo tienen el objetivo de destacar algunas aristas seleccionadas de los resultados censales.

Por esta razón en las siguientes páginas se dedica un espacio a estos comentarios, sin recorrer la totalidad de los indicadores contemplados en el Informe, con el propósito de significar sus resultados relevantes.

SÍNTESIS

1. El Censo de Población y Viviendas del 2002 registró en Cuba 3 534 327 unidades de alojamiento, y 11 177 743 personas con residencia permanente, para un promedio de 3,16 personas por unidad de alojamiento. Con relación al Censo de 1981 la población se incrementó en 1 454 138 y las unidades de alojamiento en 1 165 874.

2. En las viviendas particulares, aparte de un incremento en sus totales, también se constató un cambio favorable en su estructura por tipo, al aumentar hasta más de un 92 % aquellas clasificadas como casas y apartamentos. Se constató además un alto porcentaje de viviendas electrificadas (95,5%) y de aquellas construidas desde el año 1990 a la fecha del Censo (21,6 % del total), valor sólo superado por las construidas en el período 1982 a 1989, cuando el ritmo de construcción de viviendas fue muy elevado en el país.

3. Respecto a la estructura de la población por sexo, edades, zona urbana y rural de residencia, con relación al Censo de 1981 se registró un equilibrio entre sexos (1 003 hombres por mil mujeres), una disminución de la población de 0-14 años y un aumento de la de 15-59 años y 60 y más. En otras palabras, la población envejeció, alcanzando un 14,7 % de 60 años y más respecto al total. Por su parte, se registró un aumento de la proporción de población residente en zonas urbanas (75,9 % del total) y en consecuencia,

una disminución de la que residía en zonas rurales. Con estos parámetros el país ratificó su tendencia a una madurez demográfica, similar al conjunto de países más desarrollados del mundo.

4. En otros indicadores sociodemográficos como el color de la piel y el estado conyugal, las tendencias obtenidas en el Censo del 2002, reflejan una disminución de la población declarada como blanca y negra y un aumento de la mestiza. En Cuba, en 1981, el 66,1 % de la población fue declarada como blanca, un 12,0% como negra y un 21,9% como mestiza. En el 2002, estos porcientos fueron respectivamente de 65,0; 10,1 y 24,9.

   En el estado conyugal para la población de 15 años y más, se registraron aumentos en la proporción de unidos, divorciados y viudos, y disminuciones en casados, separados y solteros. Por ejemplo, en el 2002 el 35,1 % de las personas eran casadas; en 1981 fue el 37,8 %; entre las unidas, por el contrario, los porcientos respectivos fueron de 25,5 en el 2002 frente al 20,4 en 1981.

5. Tres provincias se ratifican con un millón o más de habitantes, Ciudad de La Habana (2 201 610), Santiago de Cuba (1 036 281) y Holguín (1 021 321). Entre las tres agrupan aproximadamente 4,3 millones de personas, el 38,1 % del total de la población del país.

6. Resulta significativo el avance que se observó en el nivel educacional de la población de Cuba. El grado promedio de la población de 6 años y más se elevó a 8,8 años de estudios, lo que representa 2,4 años más que en el Censo de 1981. En el caso de la población de 10 años y más fue de 9,2 y de 9,5 en la de 15 años y más. El número de personas con la enseñanza media terminada superó los 5,73 millones y los graduados universitarios las 712 mil personas. El conjunto de estos indicadores superaron ampliamente los registrados en el Censo de 1981.

7. En la actividad económica más de 4,4 millones de personas de 15 años y más, integraban la denominada Población Económicamente Activa, casi un 50 % del total de esas edades, con una baja tasa de desocupación del 3,0 %, inferior a la del Censo de 1981, que fue de 3,4%.

8. Como valoración general es posible afirmar que las informaciones obtenidas en el Censo del 2002, presentan una buena coherencia con el Censo de 1981 y con otras fuentes estadísticas, y también que reflejan los comportamientos esperados por diferentes atributos, desgloses territoriales, características sociales y otras. Adicionalmente como se ha comentado, en la explotación de las encuestas de cobertura y calidad (recenso), se constataron bajos errores netos en cobertura de viviendas y personas y altos índices de consistencia global (ICG) en calidad, así como en el cálculo de índices de exactitud en la declaración de edades, lo cual hace confiable la utilización de las informaciones presentadas.

COMENTARIOS ANALÍTICOS

Unidades de alojamiento

El momento de referencia de la información censal fue las 12:00 de la noche del día 6 de septiembre del año 2002. En ese momento censal, la población con residencia permanente en el país fue de 11 177 743 habitantes, que residían en 3 534 327 unidades de alojamiento, para un promedio de 3,16 personas por unidad de alojamiento.

Esas unidades de alojamiento, en su casi totalidad estuvieron compuestas por las denominadas viviendas particulares, concepto este utilizado internacionalmente y que sirve para definir a un recinto construido específicamente para servir de vivienda y que en el caso de este Censo, fue de 3 527 994, el 99,8 % del total de unidades de alojamiento registradas, valor ligeramente superior al obtenido en el Censo de 1981. El resto de las unidades de alojamiento fueron las denominadas colectividades y locales de trabajo. Las colectividades, como su nombre lo indica, eran aquellas unidades de alojamiento donde residían personas de forma permanente por diferentes razones; entre ellas se encontraban: hogares de ancianos, hospitales con enfermos crónicos (psiquiátricos, leprosorios, etc.), hogares de niños sin amparo filial y otros.

Por su parte en los locales de trabajo, que se definieron como aquellos lugares de alojamiento no creados para viviendas particulares, pero donde residían personas de forma permanente, su número ascendió a
5 674; unos 2 013 más que en 1981.

En conjunto las unidades de alojamiento agrupadas en estas dos últimas clasificaciones representaba el 0,18 % del total del país, contra el 0,22% en 1981. Interesante resulta también señalar que el total de población residente en estas unidades de alojamiento ascendió a 0,5 % del total, muy similar a 1981, cuando fue de 0,4%.

En el caso de las viviendas particulares, de todo tipo y situación de ocupación el 92,3% fueron casas y apartamentos. Las 3 257 004 viviendas particulares con estas características, independientemente de su situación de ocupación, superaron en 1 381 848 a las existentes en 1981, cuando ambas representaban el 81,9 %.

En cuanto a la ocupación de las viviendas particulares, en todos los territorios el 96 % o más estaban ocupadas por residentes permanentes, con un mínimo restante, en viviendas ocupadas por otro tipo de residentes y aquellas que estaban cerradas o desocupadas. Estas dos últimas categorías presentaron una disminución en el caso de las desocupadas con relación al Censo de 1981, y un aumento en el caso de las cerradas. En su conjunto agrupaban el 1,8 % del total de viviendas particulares del país en el 2002, mientras que en 1981, fue de 2,4 %.

En el caso de las viviendas ocupadas por residentes permanentes y cuyo tipo fueron casas y apartamentos, se indagó en el Censo por el período de su construcción. Resulta importante precisar que más del 75 % en que se declaró el período de construcción, se edificaron después de 1959, y un 21,6% después de 1990. Solo entre 1982 y 1989, el país había construido más viviendas que entre los años 1990 y 2002.

Otro dato significativo e importante en la calidad de vida de la población resulta el de las viviendas electrificadas. El haberse declarado el 95,5 % de las viviendas electrificadas a nivel nacional, significó más de 3,3 millones de viviendas particulares con electricidad, un 12,6 % superior que en ocasión del levantamiento del Censo de 1981.

Otro resultado esperado fue que al aumentar la presencia de acueductos, disminuyó a nivel nacional con relación al Censo de 1981 el peso relativo de viviendas con fuente de suministro como pozo o aljibe en un 2,68 %; río o manantial un 1,43 % y el 0,62 % con otra fuente.

Por último, en los indicadores referidos a las unidades de alojamiento, se encuentra la información del número de hogares. Este concepto, de suma importancia para los análisis de

la información censal y los estudios de familias, se refiere a la convivencia de forma habitual de los integrantes de la vivienda con o sin vínculo de parentesco, pero que comparten un presupuesto, cocinan para el conjunto y ocupan una vivienda o parte de ella.

En la práctica en la mayoría de las unidades de alojamiento aparecía un solo hogar. A nivel nacional, el Censo reflejó 3 532 713 hogares, en el total de unidades de alojamiento, para una relación de 99,96 % entre hogares y unidades de alojamiento censados; el promedio de personas por hogar fue de 3,16, idéntico al de personas por unidades de alojamiento comentado al principio de este análisis.

El registro de este indicador fue similar al del Censo de 1981, cuando se registró una relación de 99,49 % y en ambos casos estaba vinculado con la cantidad de viviendas particulares en el país de entre el total de unidades de alojamiento y la casi idéntica relación de hogares por vivienda particular, uno por una.

Si se excluyen las colectividades, locales de trabajo y las viviendas desocupadas, las ocupadas por residentes temporales, por temporadas y otras, se tendría que en las 3 458 426 viviendas particulares ocupadas por residentes permanentes vivían 11 117 878 personas, agrupadas en distintos tipos de hogares (3 524 442), donde primaban los de tipo nuclear, con igual número de familias nucleares, en total poco más de 1,9 millones; los extendidos, dentro de los cuales había aproximadamente 1,3 millones de familias nucleares y por último las de tipo compuesto en los que residían 142 341 familias nucleares. Si se sumaran los hogares/familias nucleares y las familias nucleares dentro de los hogares extendidos y compuestos, el total de familias nucleares ascendería a 3 339 104; esta cifra resulta de interés para diferentes investigaciones y estudios, por ejemplo la demanda de vivienda según el tipo de familia.

Población

A la pregunta de ¿Cuántos somos? realizada en el sistema de divulgación a la población previo al levantamiento censal, la respuesta concreta es la siguiente: en Cuba fueron enumeradas 11 177 743 personas en el momento censal. Esta cifra fue superior en 1 454 138 habitantes a la obtenida en septiembre de 1981, con el levantamiento del Censo de ese año, y menor en 65 615 habitantes a la obtenida por cálculo el 31 de diciembre de 2001 en el

Sistema de Información Estadístico Nacional (SIEN) de Demografía, a cargo de la Oficina Nacional de Estadísticas.

En ambas comparaciones los resultados fueron coherentes con lo esperado. Un aumento de poco más de 1,4 millones de habitantes en 21 años (1981-2002), se relaciona con la dinámica del movimiento demográfico del país, es decir, el balance de los nacimientos, defunciones y migraciones ocurridos en ese período y del cual en el caso de los dos primeros componentes y de las migraciones externas e internas, se dispone de estadísticas confiables. Solo las migraciones externas ilegales, no documentadas o con calificativo similar, no se incluyeron en ese balance, precisamente por su carácter de ilegalidad que la convierte en un hecho imposible de registrar de manera directa.

La valoración con las cifras del SIEN, a pesar de esa limitación, resultan muy similares después de 21 años sin ajustarse con un Censo. La cifra señalada representó una diferencia de 0,6 % en ese período (1981-2002), el que si se ponderara entre los 21 años transcurridos, significaría un sesgo anual de 0,03 % en el cálculo de población del país. Entre los Censos de 1970 y 1981 la diferencia con el SIEN fue de 0,5 %.

El 99,5 % de la población residía en forma permanente en viviendas particulares**,** coherente con el Censo de 1981, cuando fue de 99,6% y similar en la totalidad de las provincias en ambos operativos.

Por sexo, la tendencia fue a una disminución del Índice de Masculinidad (hombres por 1 000 mujeres) en todos los territorios, y a un equilibrio por sexos de la población a nivel nacional.
En el caso de las provincias de Ciudad de La Habana y Santiago de Cuba, las más pobladas del país, la proporción de mujeres fue mayor que la de hombres, con Índices de Masculinidad de 920 y 999 respectivamente, en donde la influencia de las dos grandes ciudades de igual nombre fue decisiva. Una menor mortalidad en las mujeres, y una migración mayoritariamente femenina hacia las ciudades, producen este comportamiento que además es común en las grandes ciudades de otros países. Por el contrario, provincias como Pinar del Río, Ciego de Ávila y Las Tunas fueron las de mayor Índice de Masculinidad con valores de 1 043; 1 042 y 1 040 respectivamente.

Otro importante indicador sobre el comportamiento de la población captado en el Censo fue el grado de urbanización, cuyo significado es la proporción de población que reside en asentamientos humanos urbanos comparada con el total de la población. En Cuba en el 2002, ese porcentaje fue del 75,9 % y aumentó desde 1981 en 6,8 puntos. Ciudad de La Habana con el total de su población residiendo en zonas urbanas y Matanzas, Cienfuegos y la Isla de la Juventud, con más del 80 %, fueron las más urbanizadas. Por el contrario Granma, con aproximadamente el 59,0 % de urbanización, fue la menor en este indicador en el país.

Un indicador relevante es el porcentaje de jefes de hogares por sexo, muy superior a lo registrado en el Censo de 1981. En el 2002 el 40,64 % de los jefes de hogares eran mujeres, en 1981 fue el 28,2%.

Por edades, las tendencias recogidas en el Censo del 2002 fue a una disminución de las poblaciones de niños (0-14 años) y aumento de los adultos jóvenes y mayores. En otras palabras, el país y sus territorios se van envejeciendo paulatinamente. Este proceso, ya diagnosticado y evidenciado por el sistema estadístico, reafirma a Villa Clara, Ciudad de La Habana y Sancti Spíritus como las provincias más envejecidas, con el 17,8%; 17,0% y 16,2 % de su población con 60 años y más respectivamente.

Por el contrario, la Isla de la Juventud, como su nombre lo indica, se mantiene como el territorio de menor proporción de personas envejecidas con solo el 9,1 % de su población de 60 años y más.

El promedio de edad del país fue de 35,1 años en el 2002, en Villa Clara 37,0 años y en la Isla de la Juventud 32,4 años, como valores máximos y mínimos. En 1981 estos valores eran respectivamente, 29,5; 31,4 y 25,2.

Un dato novedoso en la población por edades resulta el de los que declararon 100 años y más, los centenarios, cuyo número total llegó a ser de 1 826, el 0,016 % de la población.

Por color de la piel, la población ratificó su tendencia a aumentar la clasificada como mulata o mestiza y disminuir en la blanca y negra, todo ello constatado en la comparación entre ambos Censos. Estas tendencias fueron similares por provincias.

En el 2002 los blancos constituían el 65,0%; los negros el 10,1% y los mestizos el 24,9%. En el Censo de 1981, estos porcientos fueron respectivamente de 66,1; 12,0 y 21,9.

Entre las informaciones captadas en el Censo se encontraba aquella referida a las migraciones internas. Como datos a destacar en estas informaciones se encuentra la pregunta de lugar de nacimiento, que permitió ubicar el lugar de residencia de las personas y su coincidencia o no con el lugar de nacimiento. Interesante en este entorno resultaron los datos de algunas provincias, por ejemplo Ciudad de La Habana, donde alrededor del 32 % de su población residente con carácter permanente no nació en ella. En la Isla de la Juventud este porcentaje se elevó al 51,6 %, es decir, en este territorio residen más personas nacidas en otras provincias que en la propia Isla de la Juventud. Los grandes planes de desarrollo agropecuarios llevados a cabo en las décadas del 70 y 80 del siglo pasado y la consecuente migración por tal motivo explican este comportamiento.

El nivel educacional de la población registró una evolución muy satisfactoria respecto a los resultados del Censo de 1981; por ejemplo el grado promedio de la población de 6 años y más, pasó de 6,4 en 1981 a 8,8 en el 2002, aumento este que a partir de sus valores específicos se registra igualmente en todas las provincias.

En el 2002, si el cálculo se precisa y se hace con la población de 15 años y más –la que por edad tiene posibilidades de alcanzar el noveno grado– entonces el grado promedio alcanzó 9,5, en 1981, este cálculo no se realizó. Relacionado con este alto valor, estuvo la cantidad de habitantes con nivel medio y superior terminado. En el 2002, 5,73 millones de habitantes, aproximadamente el 60 % de la población de 11 años y más –edad mínima para tener un nivel educacional terminado–, había concluido la educación media y 712 672 habitantes el nivel superior. En su conjunto, 6 445 948 habitantes, el 67,2 % de la población de 11 años y más tenían nivel medio y superior terminado. En 1981 eran el 27,6 %; en 21 años la población con nivel medio y superior terminados más que se duplicó y esta última se cuadruplicó, al pasar de 1,8 % al 7,4% de la población de 11 años y más.

Este impresionante avance educacional se reflejó en la población ocupada y en su elevación del nivel educacional al ser su grado promedio de 10,9 años, lo que constituye un reflejo del capital humano con que cuenta el país.

Otro dato de importancia social relacionado con la población, es el estado conyugal de la población, información sólo captada en censos y encuestas, y que en este caso, al trabajarse con el universo de la población de 15 años y más, registró una buena calidad.

Lo más importante de lo obtenido es que se ratifica la tendencia a un crecimiento en la proporción de población unida, que inclusive en algunas provincias supera a las personas casadas. Ratificación de ello, es cuando se compara nacionalmente con el Censo de 1981 y se observa que en aquella ocasión el 37,8 % de la población era casada y en el 2002 alcanzó el 35,1%; mientras las unidas en este último Censo fueron el 25,5% y en 1981, era el 20,4%.

Por su parte las personas divorciadas también aumentaron de 5,1% a 7,0%, al igual que las viudas, que pasaron de 4,5% a 5,1% del total de personas con 15 años y más, tendencia esta coherente con el envejecimiento de la población. En números absolutos la cantidad de personas viudas pasó de 314 100 en 1981 a 455 291 en el 2002, unas 141 191 más. En consecuencia con lo anterior, los tamaños relativos de personas separadas y solteras disminuyeron ligeramente de un censo a otro.

Las características económicas de la población, valoradas a partir de la ocupación, desocupación y la denominada Población No Económicamente Activa (estudiantes, jubilados, etc.), demuestran lo que en el país se ha logrado en estos aspectos. La Población Económicamente Activa, que incluyó a los ocupados más los desocupados, ascendió en el Censo casi el 50 % de la población de 15 años y más (49,8). De las 4 424 650 personas que integraban la PEA, 4 291 766 son ocupadas y 132 884 desocupadas, para una tasa de desocupación de 3,0 %, valor menor que el reportado en 1981 cuando fue de 3,4%. En números absolutos, el total de personas ocupadas fue mayor en aproximadamente 800 mil que en ocasión del Censo de 1981.

Cuba. Pirámide de Población, por Sexo y Grupos de Edades.

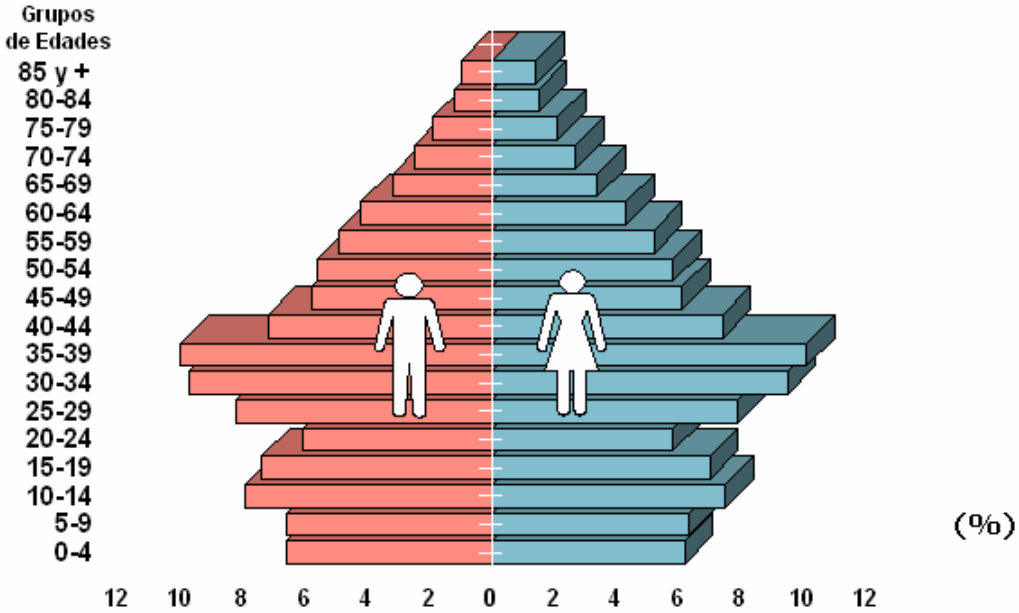

Censo del 2002

Cuba. Pirámides de Población por Sexo y Grupos de Edades. Censos de 1970,1981 y 2002.

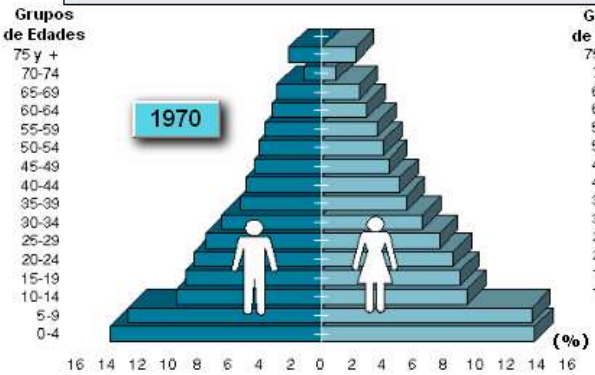

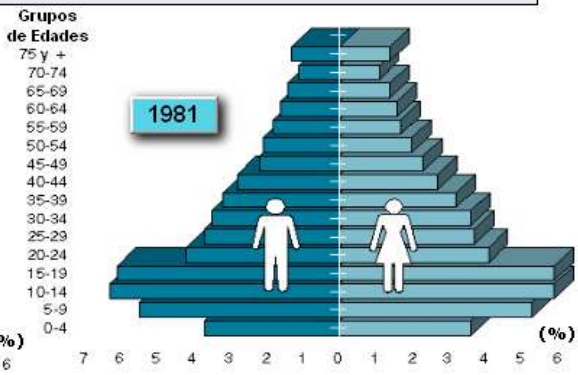

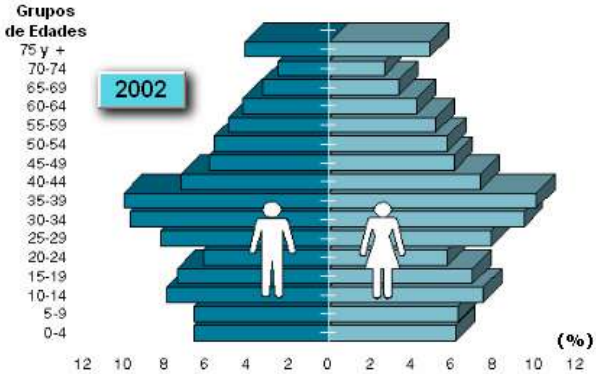

Cuba. Proporción de Hombres y Mujeres, según Censos.

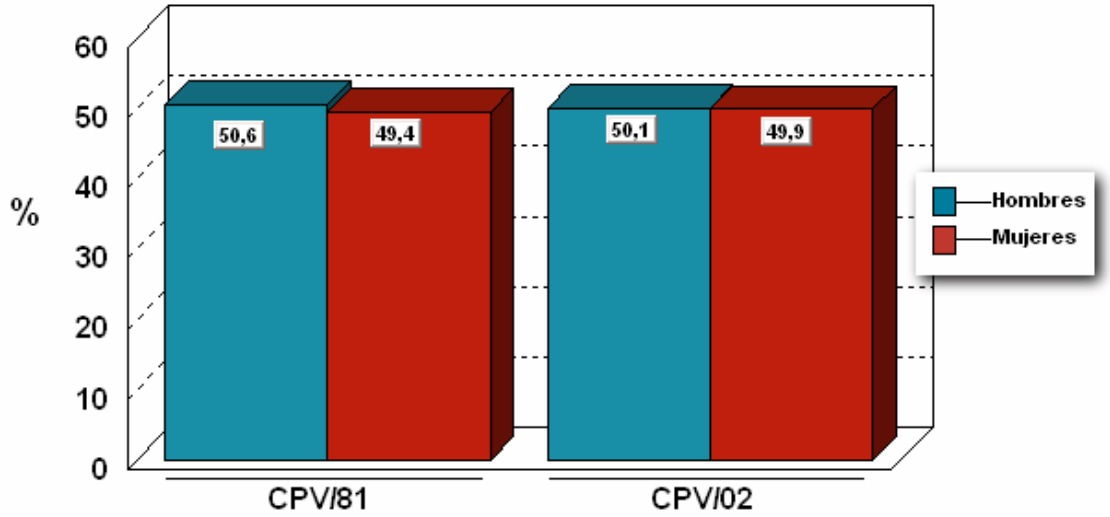

Censos 1981 y 2002.

Cuba. Proporción de Población Urbana y Rural, según Censos.

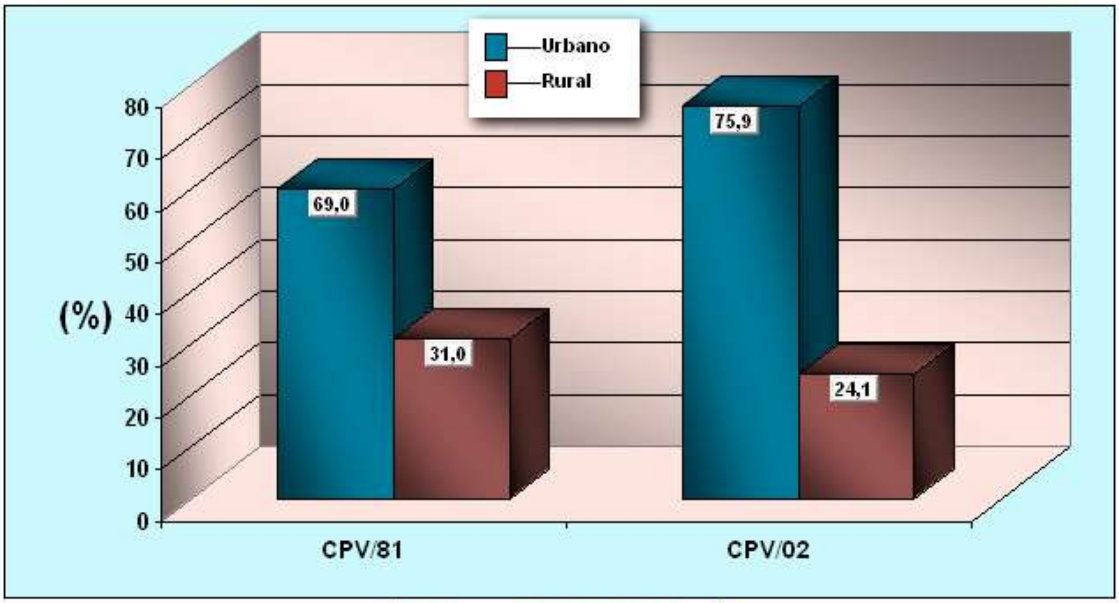

Censos 1981 y 2002.

Cuba. Población por Color de la Piel, según Censos.

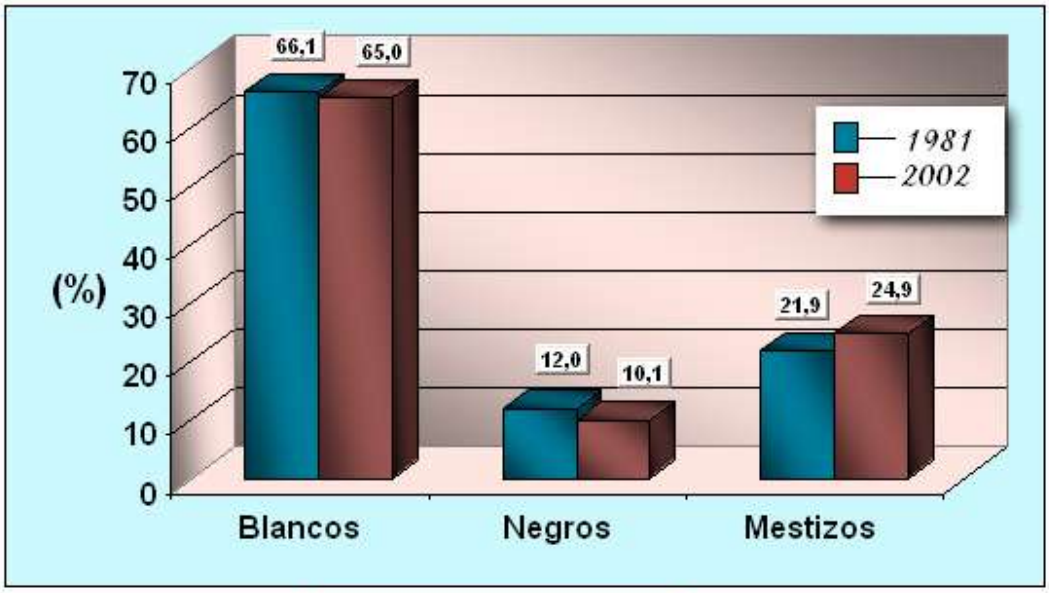

Censos de 1981 y 2002

Cuba. Población de 11 años y más, con algún Nivel Educacional Terminado, según Censos.

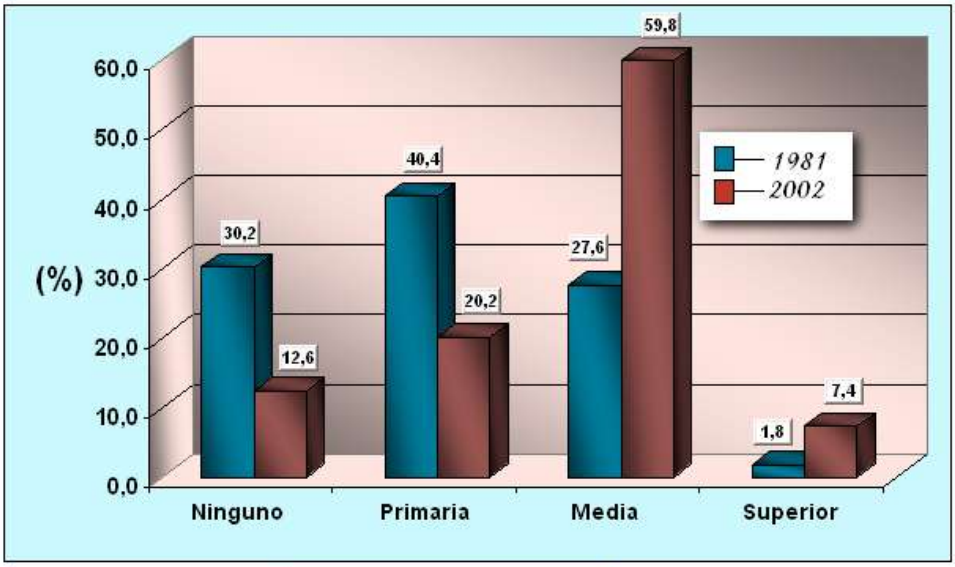

Censos de 1981 y 2002

Cuba. Población de 15 años y más por Estado Civil o Conyugal, según Censos.

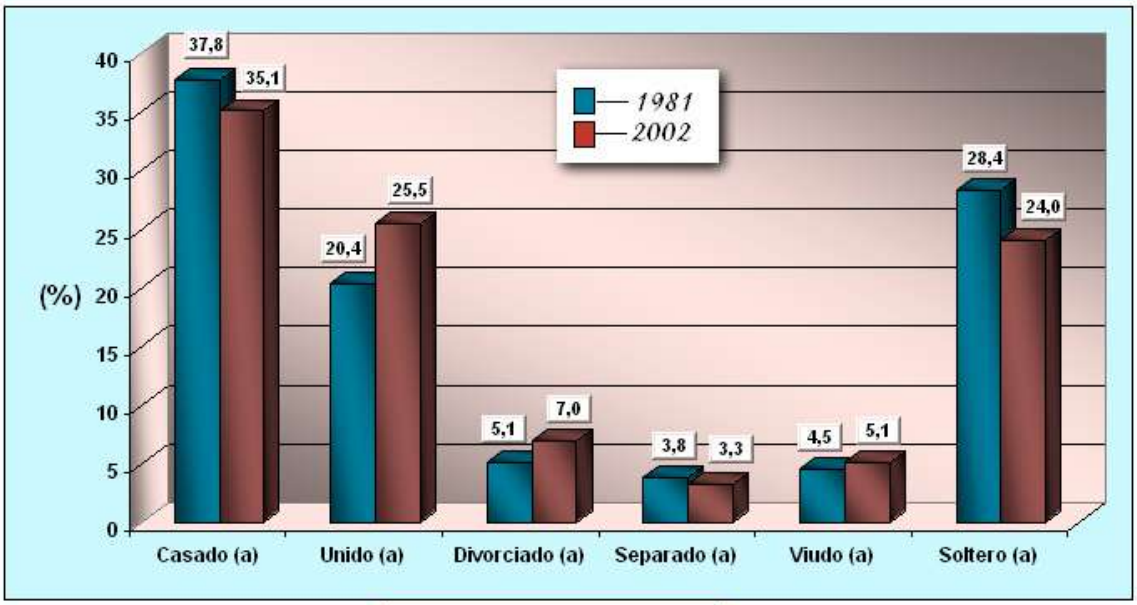

Censos de 1981 y 2002

Cuba. Jefatura de Hogar, por Sexo, según Censos.

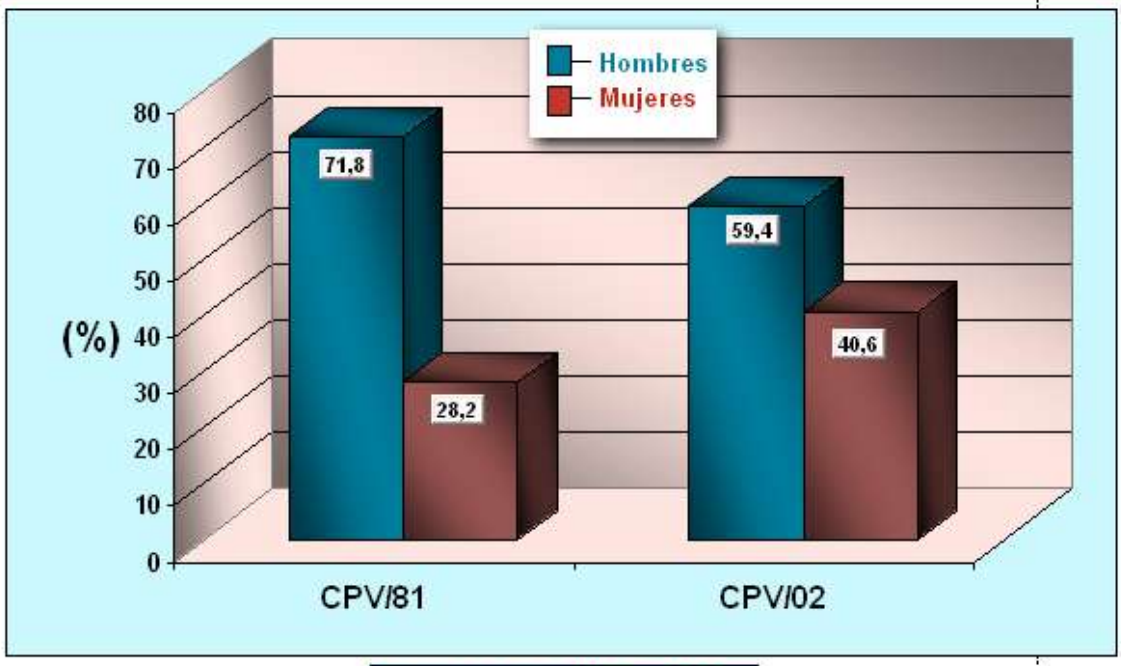

Censos de 1981 y 2002

Cuba. Años de Estudios Promedio de Poblaciones, por edades seleccionadas.

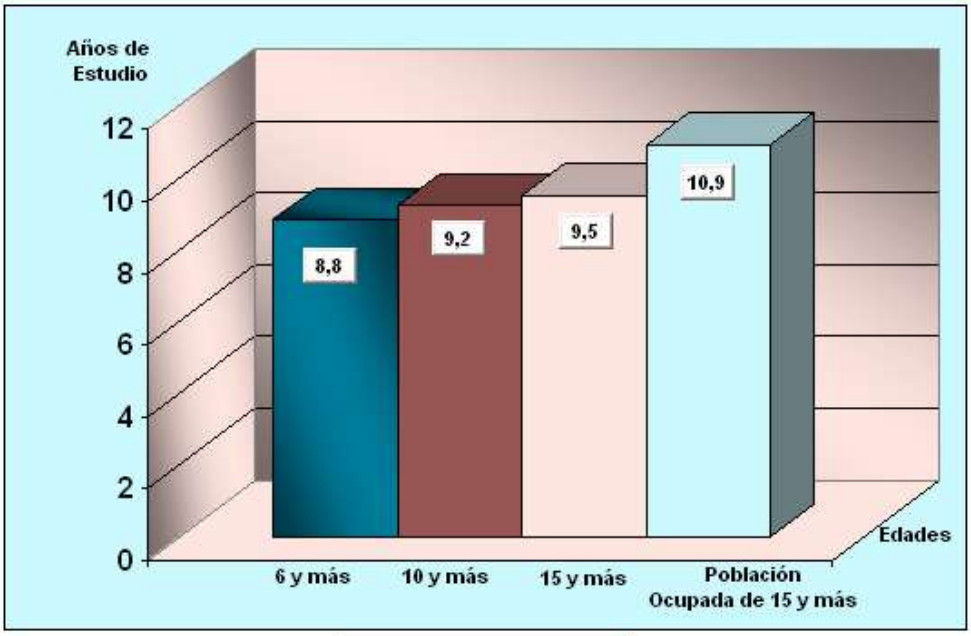

Censo del 2002

Cuba. Tasa de Ocupación y Desocupación, de la Población Económicamente Activa, según Censos..

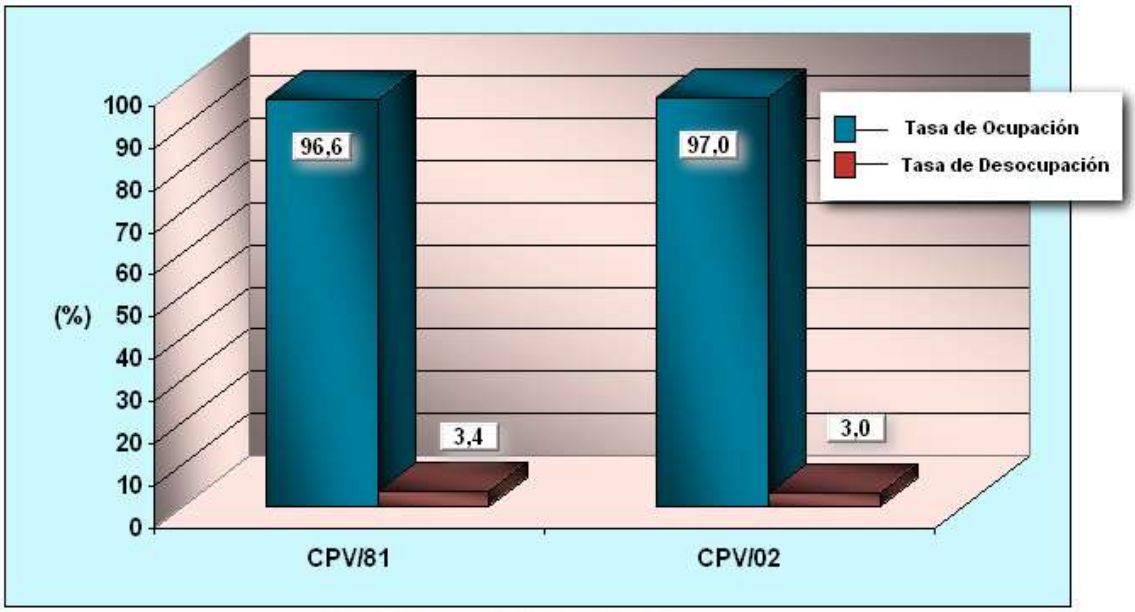

Censos de 1981 y 2002

Cuba. Tasa de Participación, de la Población Económicamente Activa.

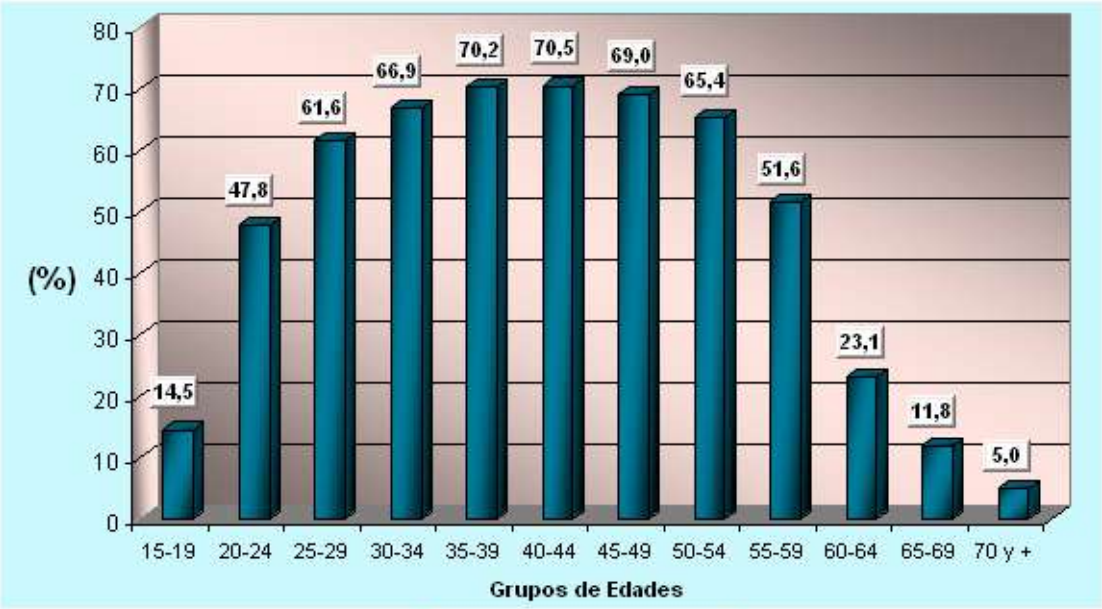

Censo del 2002

Cuba. Tasa de Participación, de la Población Económicamente Activa, según Sexo.

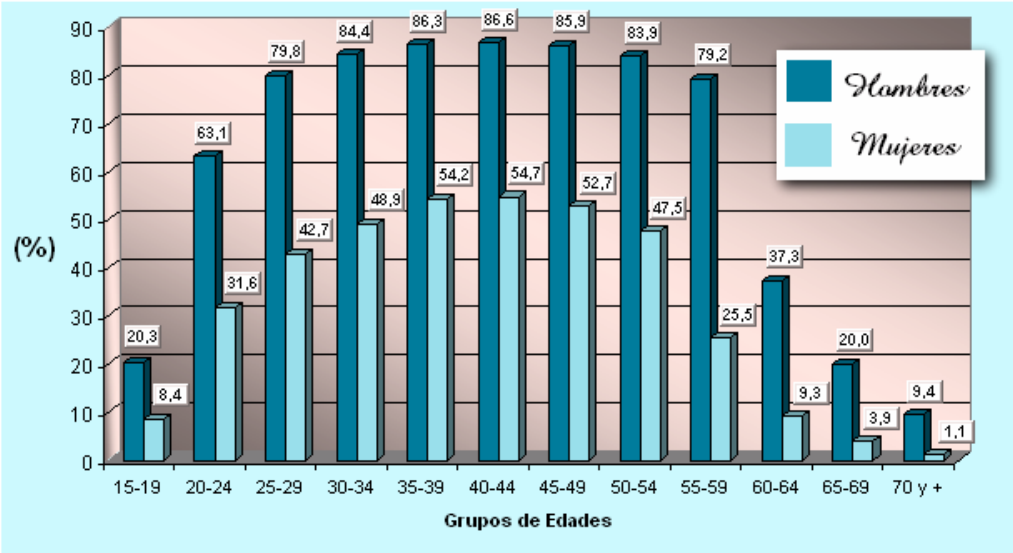

Censo del 2002

Cuba. Viviendas Particulares electrificadas, según Censos.

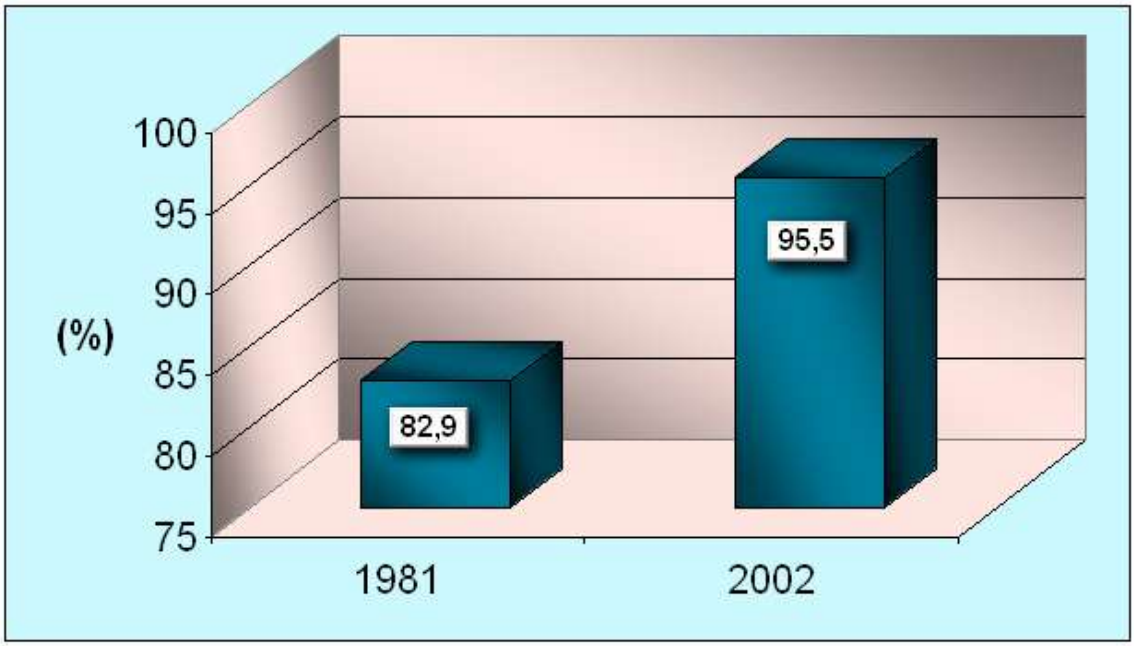

Censos de 1981 y 2002

Cuba. Viviendas Particulares de tipo Casas y Apartamentos, según período de construcción declarado.

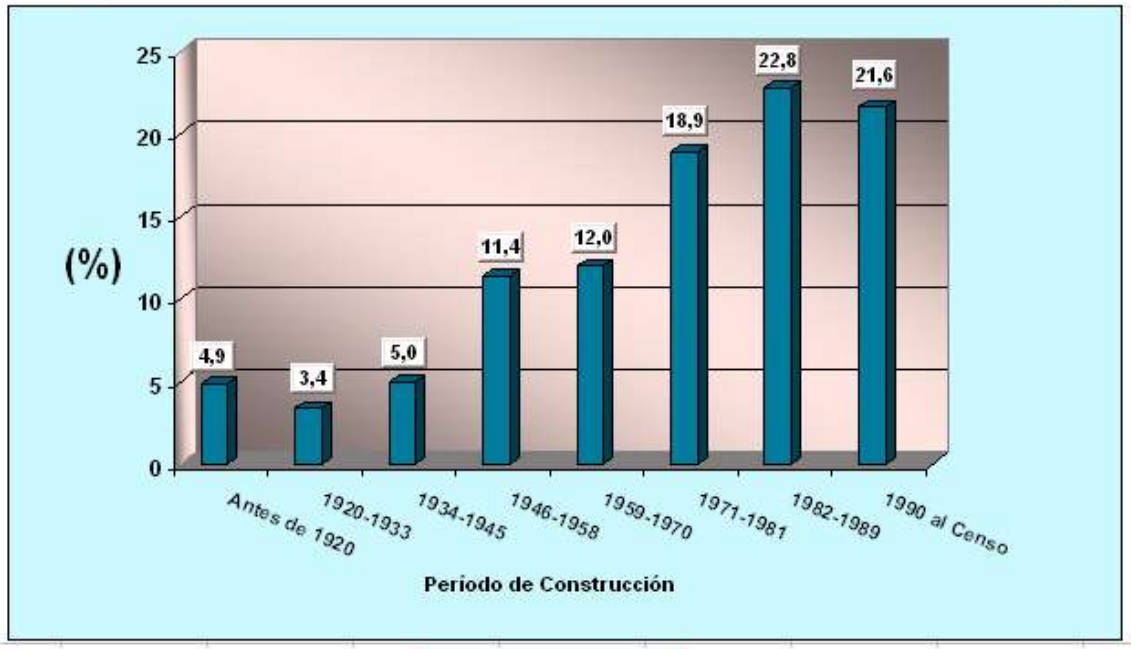

Censo del 2002

CUBA. Porciento de Urbanización. Censo 2002

1. Pinar del Río	63,4	9. Camagüey	76,5
2. La Habana	73,4	10. Las Tunas	61,5
3. Ciudad Habana	100,0	11. Holguín	64,1
4. Matanzas	83,1	12. Granma	59,0
5. Villa Clara	76,2	13. Santiago de Cuba	70,1
6. Cienfuegos	81,1	14. Guantánamo	61,4
7. Sancti Spíritus	70,3	15. Isla de la Juventud	84,2
8. Ciego de Ávila	72,1	CUBA	75,9

Leyenda

- 59,0 - 63,4
- 64,1 - 70,3
- 72,1 - 76,2
- 76,5 - 83,1
- 84,2 - 100

CUBA. Densidad de Población. Censo 2002

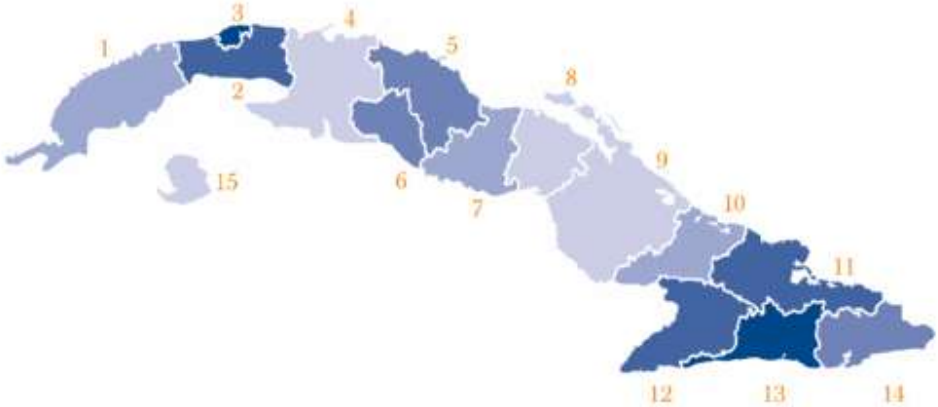

1. Pinar del Río	66,5	9. Camagüey	49,0
2. La Habana	124,1	10. Las Tunas	79,8
3. Ciudad Habana	3.026,8	11. Holguín	109,8
4. Matanzas	56,0	12. Granma	98,2
5. Villa Clara	94,4	13. Santiago de Cuba	168,0
6. Cienfuegos	94,6	14. Guantánamo	82,0
7. Sancti Spíritus	68,3	15. Isla de la Juventud	36,1
8. Ciego de Ávila	59,6		

Leyenda

- 36,1 - 59,6
- 66,5 - 79,8
- 82,0 - 94,6
- 98,2 - 124,1
- 168 - 3026,8

CUBA. Tasa de Desocupación, Ambos Sexos. Por Territorios. Censo 2002

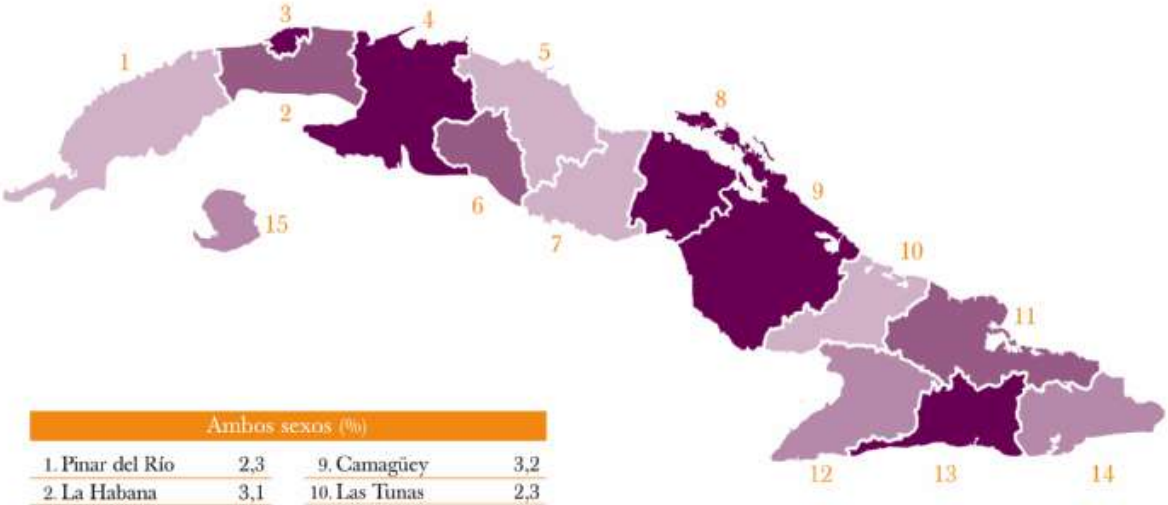

Ambos sexos (%)			
1. Pinar del Río	2,3	9. Camagüey	3,2
2. La Habana	3,1	10. Las Tunas	2,3
3. Ciudad Habana	3,5	11. Holguín	3,1
4. Matanzas	3,2	12. Granma	2,7
5. Villa Clara	2,6	13. Santiago de Cuba	3,2
6. Cienfuegos	3,1	14. Guantánamo	2,8
7. Sancti Spíritus	2,3	15. Isla de la Juventud	2,7
8. Ciego de Ávila	3,2	CUBA	3,0

Leyenda

- 2,3 - 2,6
- 2,7 - 2,8
- 2,9 - 3,1
- 3,2 - 3,5

CUBA. Tasa de Desocupación, Hombres. Por Territorios. Censo 2002

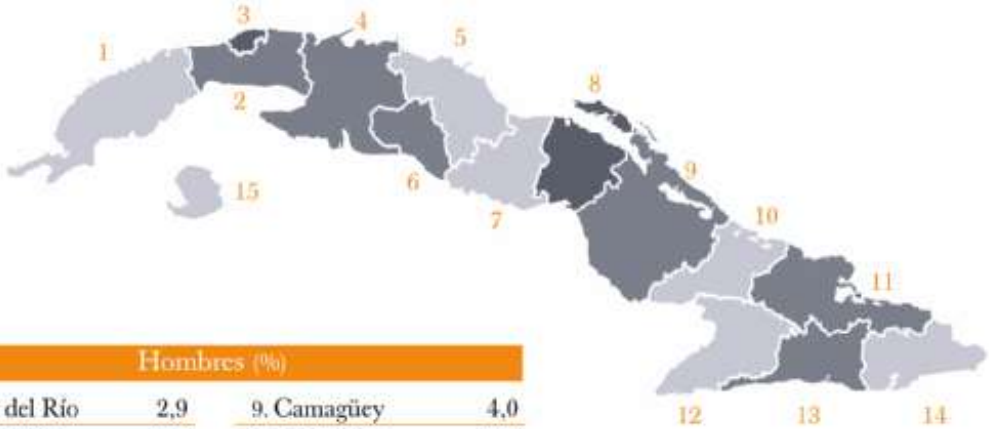

Hombres (%)			
1. Pinar del Río	2,9	9. Camagüey	4,0
2. La Habana	3,9	10. Las Tunas	2,9
3. Ciudad Habana	4,3	11. Holguín	3,9
4. Matanzas	4,0	12. Granma	3,3
5. Villa Clara	3,3	13. Santiago de Cuba	4,0
6. Cienfuegos	4,0	14. Guantánamo	3,5
7. Sancti Spíritus	2,8	15. Isla de la Juventud	3,1
8. Ciego de Ávila	4,1	CUBA	3,7

Leyenda

- 2,8 - 3,1
- 3,3 - 3,5
- 3,9 - 4,0
- 4,1 - 4,3

CUBA. Tasa de Desocupación, Mujeres. Por Territorios. Censo 2002

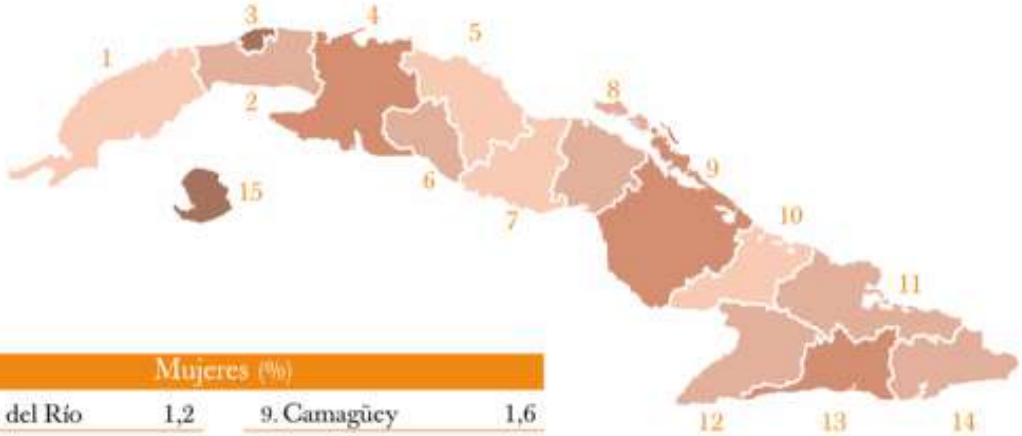

Mujeres (%)			
1. Pinar del Río	1,2	9. Camagüey	1,6
2. La Habana	1,5	10. Las Tunas	0,9
3. Ciudad Habana	2,3	11. Holguín	1,4
4. Matanzas	1,8	12. Granma	1,4
5. Villa Clara	1,3	13. Santiago de Cuba	1,7
6. Cienfuegos	1,4	14. Guantánamo	1,5
7. Sancti Spíritus	1,2	15. Isla de la Juventud	2,0
8. Ciego de Ávila	1,5	CUBA	1,6

Leyenda

- 0,9 - 1,3
- 1,4 - 1,5
- 1,6 - 1,8
- 2,0 - 2,3

TABLA I.1 ASENTAMIENTOS HUMANOS DE DIFERENTES CATEGORIAS POBLACIONALES Y POBLACION POR CANTIDAD DE ASENTAMIENTOS SEGUN SEXO

CATEGORIAS POBLACIONALES DE LOS ASENTAMIENTOS HUMANOS	TOTAL DE ASENTAMIENTOS HUMANOS	POBLACION		
		TOTAL	HOMBRES	MUJERES
CUBA	**7 075**	**11 177 743**	**5 597 233**	**5 580 510**
Ciudad Capital (500000 hab. y más)	1	2 201 610	1 055 127	1 146 483
Ciudades				
1er. Orden (100000 a 499999 hab.)	11	2 214 777	1 078 717	1 136 060
2do. Orden (50000 a 99999 hab.)	7	517 382	255 028	262 354
3er. Orden (20000 a 49999 hab.)	38	1 161 461	576 921	584 540
Pueblos				
1er. Orden (10000 a 19999 hab.)	65	871 823	438 236	433 587
2do. Orden (5000 a 9999 hab.)	102	713 531	359 404	354 127
3er. Orden (2000 a 4999 hab.)	219	670 963	340 519	330 444
Poblados				
1er. Orden (1000 a 1999 hab.)	376	511 811	262 932	248 879
2do. Orden (500 a 999 hab.)	744	515 516	267 256	248 260
3er. Orden (200 a 499 hab.)	1 883	585 061	307 881	277 180
Caserío o Batey (menos de 200 hab.)	3 629	378 511	201 683	176 828
Población Dispersa	-	835 297	453 529	381 768

TABLA I.2 ASENTAMIENTOS HUMANOS DE DIFERENTES CATEGORIAS POBLACIONALES POR CANTIDAD DE ASENTAMIENTOS, POBLACION, UNIDADES DE ALOJAMIENTO, SEGUN ZONA DE RESIDENCIA

CATEGORIAS POBLACIONALES DE LOS ASENTAMIENTOS HUMANOS	ASENTAMIENTOS HUMANOS			POBLACION			UNIDADES DE ALOJAMIENTO		
	TOTAL	URBANO	RURAL	TOTAL	URBANO	RURAL	TOTAL	URBANO	RURAL
CUBA	**7 075**	**593**	**6 482**	**11 177 743**	**8 479 329**	**2 698 414**	**3 534 327**	**2 620 125**	**914 202**
Ciudad Capital (500000 hab. y más)	1	1	-	2 201 610	2 201 610	-	679 917	679 917	-
Ciudades									
1er. Orden(100000 a 499999 hab.)	11	11	-	2 214 777	2 214 777	-	678 674	678 674	-
2do. Orden(50000 a 99999 hab.)	7	7	-	517 382	517 382	-	159 720	159 720	-
3er. Orden(20000 a 49999 hab.)	38	38	-	1 161 461	1 161 461	-	355 474	355 474	-
Pueblos									
1er. Orden(10000 a 19999 hab.)	65	65	-	871 823	871 823	-	269 437	269 437	-
2do. Orden(5000 a 9999 hab.)	102	101	1	713 531	708 322	5 209	222 667	220 902	1 765
3er. Orden(2000 a 4999 hab.)	219	186	33	670 963	585 067	85 896	213 267	185 984	27 283
Poblados									
1er. Orden(1000 a 1999 hab.)	376	115	261	511 811	170 247	341 564	166 445	54 739	111 706
2do. Orden(500 a 999 hab.)	744	58	686	515 516	44 539	470 977	169 739	13 888	155 851
3er. Orden(200 a 499 hab.)	1 883	11	1 872	585 061	4 101	580 960	196 825	1 390	195 435
Caserío o Batey (menos de 200 hab.)	3 629	-	3 629	378 511	-	378 511	132 305	-	132 305
Población Dispersa	-	-	-	835 297	-	835 297	289 857	-	289 857

TABLA I.3 GRADO DE URBANIZACION POR TERRITORIOS

TERRITORIOS	POBLACION		GRADO DE URBANIZACION (%)
	TOTAL	De ella: URBANA	
Cuba	**11 177 743**	**8 479 329**	**75,9**
Pinar del Río	726 574	460 407	63,4
La Habana	711 066	522 013	73,4
Ciudad de la Habana	2 201 610	2 201 610	100,0
Matanzas	670 427	557,41	83,1
Villa Clara	817 395	622 538	76,2
Cienfuegos	395 183	320 579	81,1
Sancti Spíritus	460 328	323 486	70,3
Ciego de Ávila	411 766	296 948	72,1
Camaguey	784 178	600 221	76,5
Las Tunas	525 485	323 384	61,5
Holguín	1 021 321	654 779	64,1
Granma	822 452	484 919	59,0
Santiago de Cuba	1 036 281	726 553	70,1
Guantánamo	507 118	311 597	61,4
Isla de la Juventud	86 559	72 885	84,2

TABLA I.4 UNIDADES DE ALOJAMIENTO POR CATEGORIAS POBLACIONALES DE LOS ASENTAMIENTOS HUMANOS Y POBLACION RESIDENTE EN LOS MISMOS

CATEGORIAS POBLACIONALES DE LOS ASENTAMIENTOS HUMANOS	TOTAL	POBLACION	UNIDADES DE ALOJAMIENTO					
			VIVIENDAS PARTICULARES		LOCALES DE TRABAJO		COLECTIVIDADES	
			TOTAL	POBLACION	TOTAL	POBLACION	TOTAL	POBLACION
CUBA	**3 534 327**	**11 177 743**	**3 527 994**	**11 121 694**	**5 674**	**14 270**	**659**	**41 779**
Ciudad Capital (500000 hab. y más)	679 917	2 201 610	678 712	2 171 671	970	2 316	235	27 623
Ciudades								
1er. Orden (100000 a 499999 hab.)	678 674	2 214 777	677 913	2 208 519	632	1 555	129	4 703
2do. Orden (50000 a 99999 hab.)	159 720	517 382	159 576	516 222	126	298	18	862
3er. Orden (20000 a 49999 hab.)	355 474	1 161 461	355 106	1 159 106	311	846	57	1 509
Pueblos								
1er. Orden (10000 a 19999 hab.)	269 437	871 823	269 104	868 951	280	787	53	2 085
2do. Orden (5000 a 9999 hab.)	222 667	713 531	222 440	711 813	193	492	34	1 226
3er. Orden (2000 a 4999 hab.)	213 267	670 963	212 993	669 719	248	618	26	626
Poblados								
1er. Orden (1000 a 1999 hab.)	166 445	511 811	166 228	511 031	206	504	11	276
2do. Orden (500 a 999 hab.)	169 739	515 516	169 425	514 508	298	765	16	243
3er. Orden (200 a 499 hab.)	196 825	585 061	196 356	583 389	452	1 088	17	584
Caserío o Batey (menos de 200 hab.)	132 305	378 511	131 954	377 568	345	842	6	101
Población Dispersa	289 857	835 297	288 187	829 197	1 613	4 159	57	1 941

TABLA I.5 ASENTAMIENTOS HUMANOS DE DIFERENTES CATEGORIAS POBLACIONALES, SEGUN POBLACION, VIVIENDAS PARTICULARES, HOGARES Y FAMILIAS NUCLEARES

CATEGORIAS POBLACIONALES DE LOS ASENTAMIENTOS HUMANOS	ASENTAMIENTOS HUMANOS		VIVIENDAS PARTICULARES		HOGARES EN VIVIENDAS	FAMILIAS NUCLEARES*
	TOTAL	POBLACION	TOTAL	POBLACION	TOTAL	TOTAL
CUBA	**7 075**	**11 177 743**	**3 527 994**	**11 121 694**	**3 526 210**	**3 340 074**
Ciudad Capital (500000 hab. y más)	1	2 201 610	678 712	2 171 671	689 769	643 580
Ciudades						
1er. Orden (100000 a 499999 hab.)	11	2 214 777	677 913	2 208 519	692 016	667 473
2do. Orden (50000 a 99999 hab.)	7	517 382	159 576	516 222	161 458	156 564
3er. Orden (20000 a 49999 hab.)	38	1 161 461	355 106	1 159 106	357 344	350 913
Pueblos						
1er. Orden (10000 a 19999 hab.)	65	871 823	269 104	868 951	268 751	262 778
2do. Orden (5000 a 9999 hab.)	102	713 531	222 440	711 813	221 126	215 539
3er. Orden (2000 a 4999 hab.)	219	670 963	212 993	669 719	210 717	203 197
Poblados						
1er. Orden (1000 a 1999 hab.)	376	511 811	166 228	511 031	163 711	154 715
2do. Orden (500 a 999 hab.)	744	515 516	169 425	514 508	166 484	154 844
3er. Orden (200 a 499 hab.)	1 883	585 061	196 356	583 389	191 216	173 741
Caserío o Batey (menos de 200 hab.)	3 629	378 511	131 954	377 568	126 019	112 125
Población Dispersa	-	835 297	288 187	829 197	277 599	244 605

*** Incluye familias nucleares en hogares nucleares, extendidos y compuestos.**

TABLA I.6 POBLACION RESIDENTE, SEXO Y UNIDADES DE ALOJAMIENTO SEGUN TIPO, POR PROVINCIAS Y MUNICIPIOS

TERRITORIOS	POBLACION			UNIDADES DE ALOJAMIENTO			
	TOTAL	HOMBRES	MUJERES	TOTAL	VIVIENDAS PARTICULARES	LOCALES DE TRABAJO	COLECTIVIDADES
PINAR DEL RIO	**726 574**	**370 949**	**355 625**	**230 652**	**230 407**	**232**	**13**
Sandino	39 244	20 566	18 678	12 233	12 231	2	0
Mantua	26 017	14 000	12 017	7 795	7 792	3	0
Minas de Matahambre	34 539	17 908	16 631	11 643	11 638	5	0
Viñales	26 822	13 820	13 002	8 148	8 143	5	0
La Palma	35 242	18 117	17 125	11 282	11 277	5	0
Bahía Honda	46 105	23 811	22 294	15 185	15 148	36	1
Candelaria	19 398	9 945	9 453	6 014	6 003	10	1
San Cristobal	70 100	35 941	34 159	22 287	22 281	6	0
Los Palacios	38 785	19 925	18 860	12 729	12 725	4	0
Consolación del Sur	86 751	44 384	42 367	28 188	28 116	71	1
Pinar del Río	189 051	93 576	95 475	59 039	58 968	61	10
San Luís	33 926	17 506	16 420	10 592	10 586	6	0
San Juan y Martínez	44 898	22 901	21 997	14 089	14 082	7	0
Guane	35 696	18 549	17 147	11 428	11 417	11	0

TABLA I.6 POBLACION RESIDENTE, SEXO Y UNIDADES DE ALOJAMIENTO SEGUN TIPO, POR PROVINCIAS Y MUNICIPIOS

(Continuación)

TERRITORIOS	POBLACION			UNIDADES DE ALOJAMIENTO			
	TOTAL	HOMBRES	MUJERES	TOTAL	VIVIENDAS PARTICULARES	LOCALES DE TRABAJO	COLECTIVIDADES
LA HABANA	**711 066**	**358 467**	**352 599**	**216 860**	**216 342**	**448**	**70**
Mariel	41 658	21 129	20 529	12 802	12 755	46	1
Guanajay	27 887	14 049	13 838	8 102	8 089	12	1
Caimito	36 193	18 233	17 960	11 097	11 084	12	1
Bauta	44 492	21 969	22 523	13 599	13 583	13	3
San Antonio de los Baños	44 404	22 130	22 274	13 123	13 094	29	0
Bejucal	24 899	12 342	12 557	7 569	7 543	24	2
San José de las Lajas	68 206	34 490	33 716	21 259	21 196	56	7
Jaruco	25 611	12 748	12 863	7 950	7 940	10	0
Santa Cruz del Norte	31 971	16 314	15 657	10 461	10 449	9	3
Madruga	30 560	15 577	14 983	9 624	9 594	21	9
Nueva Paz	23 792	12 179	11 613	6 960	6 928	20	12
San Nicolás	21 725	10 966	10 759	6 886	6 862	22	2
Guines	68 840	34 403	34 437	21 423	21 372	40	11
Melena del Sur	20 230	10 297	9 933	6 175	6 168	6	1
Batabanó	25 265	12 947	12 318	7 463	7 456	3	4
Quivican	28 752	14 642	14 110	8 457	8 440	8	9
Güira de Melena	37 318	18 774	18 544	11 178	11 142	35	1
Alquizar	28 878	14 634	14 244	8 549	8 523	24	2
Artemisa	80 385	40 644	39 741	24 183	24 124	58	1

TABLA I.6 POBLACION RESIDENTE, SEXO Y UNIDADES DE ALOJAMIENTO SEGUN TIPO, POR PROVINCIAS Y MUNICIPIOS

(Continuación)

TERRITORIOS	POBLACION			UNIDADES DE ALOJAMIENTO			
	TOTAL	HOMBRES	MUJERES	TOTAL	VIVIENDAS PARTICULARES	LOCALES DE TRABAJO	COLECTIVIDADES
CIUDAD DE LA HABANA	**2 201 610**	**1 055 127**	**1 146 483**	**679 917**	**678 712**	**970**	**235**
Playa	187 985	88 425	99 560	60 274	60 186	70	18
Plaza de la Revolución	163 034	74 667	88 367	53 492	53 409	69	14
Centro Habana	159 794	74 866	84 928	51 937	51 838	69	30
Habana Vieja	96 763	46 437	50 326	31 538	31 435	75	28
Regla	44 450	21 561	22 889	13 246	13 212	21	13
Habana del Este	178 271	86 714	91 557	53 649	53 592	40	17
Guanabacoa	112 702	55 154	57 548	34 173	34 053	113	7
San Miguel del Padrón	158 911	77 445	81 466	49 305	49 276	26	3
Diez de Octubre	229 937	107 519	122 418	70 215	70 150	35	30
Cerro	132 812	62 439	70 373	41 960	41 897	52	11
Marianao	135 683	64 983	70 700	42 194	42 128	48	18
La Lisa	130 096	63 824	66 272	38 688	38 619	63	6
Boyeros	187 835	92 088	95 747	54 650	54 439	189	22
Arroyo Naranjo	209 163	102 507	106 656	62 463	62 373	78	12
Cotorro	74 174	36 498	37 676	22 133	22 105	22	6

TABLA I.6 POBLACION RESIDENTE, SEXO Y UNIDADES DE ALOJAMIENTO SEGUN TIPO, POR PROVINCIAS Y MUNICIPIOS

(Continuación)

TERRITORIOS	POBLACION			UNIDADES DE ALOJAMIENTO			
	TOTAL	HOMBRES	MUJERES	TOTAL	VIVIENDAS PARTICULARES	LOCALES DE TRABAJO	COLECTIVIDADES
MATANZAS	**670 427**	**337 790**	**332 637**	**211 769**	**211 510**	**197**	**62**
Matanzas	141 400	69 230	72 170	44 040	43 941	62	37
Cárdenas	101 661	50 482	51 179	32 131	32 116	10	5
Varadero	23 680	12 024	11 656	6 560	6 553	1	6
Martí	24 115	12 448	11 667	7 970	7 969	0	1
Colón	71 404	35 736	35 668	22 392	22 373	15	4
Perico	31 160	15 794	15 366	9 606	9 595	10	1
Jovellanos	58 123	29 698	28 425	17 891	17 873	16	2
Pedro Betancourt	32 266	16 488	15 778	10 456	10 453	2	1
Limonar	25 198	13 042	12 156	8 689	8 678	8	3
Unión de Reyes	40 396	20 664	19 732	12 693	12 679	13	1
Cienaga de Zapata	8 616	4 476	4 140	3 271	3 267	4	0
Jagüey Grande	56 759	28 980	27 779	17 715	17 674	41	0
Calimete	29 786	15 407	14 379	9 619	9 612	7	0
Los Arabos	25 863	13 321	12 542	8 736	8 727	8	1

TABLA I.6 POBLACION RESIDENTE, SEXO Y UNIDADES DE ALOJAMIENTO SEGUN TIPO, POR PROVINCIAS Y MUNICIPIOS

(Continuación)

TERRITORIOS	POBLACION			UNIDADES DE ALOJAMIENTO			
	TOTAL	HOMBRES	MUJERES	TOTAL	VIVIENDAS PARTICULARES	LOCALES DE TRABAJO	COLECTIVIDADES
VILLA CLARA	**817 395**	**411 883**	**405 512**	**272 208**	**271 696**	**444**	**68**
Corralillo	27 367	14 051	13 316	9 494	9 468	22	4
Quemado de Guines	22 594	11 682	10 912	7 514	7 514	0	0
Sagua la Grande	56 291	28 049	28 242	18 699	18 636	58	5
Encrucijada	33 790	17 235	16 555	11 439	11 428	11	0
Camajuaní	63 368	32 286	31 082	21 539	21 501	32	6
Caibarién	37 980	18 997	18 983	12 585	12 539	43	3
Remedios	46 664	23 491	23 173	16 103	16 058	37	8
Placetas	71 963	36 161	35 802	24 484	24 428	50	6
Santa Clara	236 343	116 265	120 078	76 353	76 254	73	26
Cifuentes	33 667	17 290	16 377	11 635	11 609	23	3
Santo Domingo	54 076	27 692	26 384	18 556	18 524	30	2
Ranchuelo	59 404	29 945	29 459	18 866	18 828	36	2
Manicaragua	73 888	38 739	35 149	24 941	24 909	29	3

TABLA I.6 POBLACION RESIDENTE, SEXO Y UNIDADES DE ALOJAMIENTO SEGUN TIPO, POR PROVINCIAS Y MUNICIPIOS

(Continuación)

TERRITORIOS	POBLACION			UNIDADES DE ALOJAMIENTO			
	TOTAL	HOMBRES	MUJERES	TOTAL	VIVIENDAS PARTICULARES	LOCALES DE TRABAJO	COLECTIVIDADES
CIENFUEGOS	**395 183**	**200 838**	**194 345**	**127 020**	**126 761**	**253**	**6**
Aguada de Pasajeros	31 343	16 160	15 183	10 355	10 324	31	0
Rodas	33 346	17 209	16 137	11 409	11 391	18	0
Palmira	32 870	17 061	15 809	10 385	10 368	17	0
Lajas	22 609	11 717	10 892	7 264	7 262	2	0
Cruces	31 966	16 216	15 750	10 553	10 527	25	1
Cumanayagua	51 289	26 760	24 529	17 111	17 061	49	1
Cienfuegos	161 828	80 085	81 743	49 844	49 766	74	4
Abreus	29 932	15 630	14 302	10 099	10 062	37	0
SANCTI SPIRITUS	**460 328**	**234 339**	**225 989**	**152 686**	**152 222**	**427**	**37**
Yaguajay	59 193	30 380	28 813	20 517	20 458	56	3
Jatibonico	42 403	21 891	20 512	14 250	14 212	37	1
Taguasco	36 175	18 733	17 442	11 634	11 600	28	6
Cabaiguán	67 085	33 790	33 295	22 521	22 473	43	5
Fomento	33 538	17 111	16 427	11 482	11 465	12	5
Trinidad	72 557	36 958	35 599	23 078	23 000	69	9
Sancti Spíritus	132 466	66 572	65 894	43 758	43 576	176	6
La Sierpe	16 911	8 904	8 007	5 446	5 438	6	2

TABLA I.6 POBLACION RESIDENTE, SEXO Y UNIDADES DE ALOJAMIENTO SEGUN TIPO, POR PROVINCIAS Y MUNICIPIOS

(Continuación)

TERRITORIOS	POBLACION			UNIDADES DE ALOJAMIENTO			
	TOTAL	HOMBRES	MUJERES	TOTAL	VIVIENDAS PARTICULARES	LOCALES DE TRABAJO	COLECTIVIDADES
CIEGO DE AVILA	**411 766**	**210 106**	**201 660**	**133 236**	**132 901**	**315**	**20**
Chambas	39 989	20 675	19 314	12 769	12 750	17	2
Morón	59 203	29 588	29 615	18 514	18 461	52	1
Bolivia	16 542	8 573	7 969	5 570	5 554	15	1
Primero de Enero	27 835	14 442	13 393	8 806	8 796	9	1
Ciro Redondo	29 179	15 115	14 064	9 396	9 377	18	1
Florencia	19 828	10 368	9 460	7 013	7 002	11	0
Majagua	26 444	13 666	12 778	8 995	8 970	23	2
Ciego de Avila	133 327	66 682	66 645	43 082	42 965	115	2
Venezuela	27 198	14 221	12 977	8 617	8 586	22	9
Baragua	32 221	16 776	15 445	10 474	10 440	33	1
CAMAGUEY	**784 178**	**396 188**	**387 990**	**262 617**	**262 249**	**315**	**53**
Carlos Manuel de Céspedes	25 781	13 324	12 457	8 451	8 446	3	2
Esmeralda	30 192	15 499	14 693	10 253	10 244	7	2
Sierra de Cubitas	18 503	9 615	8 888	6 598	6 594	2	2
Minas	38 743	20 021	18 722	13 050	13 042	7	1
Nuevitas	44 886	22 460	22 426	15 003	14 990	7	6
Guaimaro	56 680	29 064	27 616	19 766	19 755	9	2
Sibanicú	31 192	16 220	14 972	10 983	10 973	8	2
Camagüey	321 661	157 533	164 128	105 397	105 211	162	24
Florida	73 626	37 433	36 193	24 737	24 716	17	4
Vertientes	53 561	27 891	25 670	17 835	17 790	43	2
Jimaguayú	21 051	11 199	9 852	7 135	7 122	13	0
Najasa	16 486	8 847	7 639	5 949	5 941	8	0
Santa Cruz del Sur	51 816	27 082	24 734	17 460	17 425	29	6

TABLA I.6 POBLACION RESIDENTE, SEXO Y UNIDADES DE ALOJAMIENTO SEGUN TIPO, POR PROVINCIAS Y MUNICIPIOS

(Continuación)

TERRITORIOS	POBLACION			UNIDADES DE ALOJAMIENTO			
	TOTAL	HOMBRES	MUJERES	TOTAL	VIVIENDAS PARTICULARES	LOCALES DE TRABAJO	COLECTIVIDADES
LAS TUNAS	**525 485**	**267 849**	**257 636**	**172 003**	**171 253**	**733**	**17**
Manatí	33 760	17 549	16 211	11 193	11 127	64	2
Puerto Padre	93 306	47 323	45 983	31 067	30 952	111	4
Jesús Menéndez	50 728	26 431	24 297	17 063	17 028	33	2
Majibacoa	39 750	20 859	18 891	13 344	13 298	46	0
Las Tunas	184 262	91 883	92 379	59 082	58 746	332	4
Jobabo	49 372	25 615	23 757	16 409	16 356	52	1
Colombia	32 794	16 838	15 956	10 575	10 555	18	2
Amancio Rodríguez	41 513	21 351	20 162	13 270	13 191	77	2
HOLGUIN	**1 021 321**	**518 762**	**502 559**	**330 706**	**330 475**	**215**	**16**
Gibara	72 475	37 218	35 257	24 557	24 529	25	3
Rafael Freire	49 026	25 440	23 586	16 834	16 822	12	0
Banes	81 285	41 537	39 748	26 094	26 073	20	1
Antillas	12 171	6 122	6 049	3 637	3 632	5	0
Baguanos	52 767	27 364	25 403	18 097	18 094	3	0
Holguín	322 264	159 461	162 803	103 575	103 504	63	8
Calixto García	57 433	29 918	27 515	19 845	19 826	18	1
Cacocum	42 377	22 181	20 196	14 069	14 061	8	0
Urbano Noris	43 922	22 623	21 299	14 409	14 403	5	1
Cueto	34 454	17 759	16 695	10 914	10 898	15	1
Mayarí	105 700	53 833	51 867	33 074	33 062	12	0
Frank País	25 545	13 360	12 185	8 144	8 138	6	0
Sagua de Tanamo	51 777	26 911	24 866	16 068	16 056	12	0
Moa	70 125	35 035	35 090	21 389	21 377	11	1

TABLA I.6 POBLACION RESIDENTE, SEXO Y UNIDADES DE ALOJAMIENTO SEGUN TIPO, POR PROVINCIAS Y MUNICIPIOS

(Continuación)

TERRITORIOS	POBLACION			UNIDADES DE ALOJAMIENTO			
	TOTAL	HOMBRES	MUJERES	TOTAL	VIVIENDAS PARTICULARES	LOCALES DE TRABAJO	COLECTIVIDADES
GRANMA	**822 452**	**418 122**	**404 330**	**258 144**	**257 611**	**512**	**21**
Río Cauto	47 551	24 628	22 923	14 724	14 704	20	0
Cauto Cristo	20 989	11 033	9 956	6 896	6 888	8	0
Jiguaní	59 652	30 263	29 389	18 893	18 869	22	2
Bayamo	219 028	108 889	110 139	68 409	68 140	264	5
Yara	59 093	30 489	28 604	18 285	18 272	12	1
Manzanillo	130 116	64 983	65 133	39 569	39 496	69	4
Campechuela	46 126	23 719	22 407	14 271	14 261	9	1
Media Luna	35 121	18 190	16 931	10 627	10 618	6	3
Niquero	41 289	21 124	20 165	12 559	12 548	10	1
Pilón	29 129	14 998	14 131	9 196	9 172	23	1
Bartolome Maso	52 642	27 299	25 343	17 240	17 211	28	1
Buey Arriba	30 969	16 181	14 788	10 317	10 296	21	0
Guisa	50 747	26 326	24 421	17 158	17 136	20	2
SANTIAGO DE CUBA	**1 036 281**	**517 895**	**518 386**	**310 825**	**310 577**	**231**	**17**
Contramaestre	103 829	53 114	50 715	32 438	32 405	32	1
Mella	34 718	17 842	16 876	10 471	10 466	4	1
San Luís	87 878	44 843	43 035	27 031	26 992	37	2
Segundo Frente	39 617	20 460	19 157	12 536	12 521	14	1
Songo - La Maya	93 126	47 416	45 710	28 514	28 502	11	1
Santiago de Cuba	490 849	239 131	251 718	141 137	141 034	95	8
Palma Soriano	122 602	61 524	61 078	37 623	37 601	20	2
Tercer Frente	29 269	15 486	13 783	9 577	9 571	6	0
Guamá	34 393	18 079	16 314	11 498	11 485	12	1

TABLA I.6 POBLACION RESIDENTE, SEXO Y UNIDADES DE ALOJAMIENTO SEGUN TIPO, POR PROVINCIAS Y MUNICIPIOS

(Final)

TERRITORIOS	POBLACION			UNIDADES DE ALOJAMIENTO			
	TOTAL	HOMBRES	MUJERES	TOTAL	VIVIENDAS PARTICULARES	LOCALES DE TRABAJO	COLECTIVIDADES
GUANTANAMO	**507 118**	**254 842**	**252 276**	**149 865**	**149 513**	**340**	**12**
El Salvador	45 281	23 377	21 904	14 058	14 011	46	1
Guantánamo	242 989	118 512	124 477	71 357	71 235	113	9
Yateras	20 285	10 699	9 586	6 088	6 058	30	0
Baracoa	81 256	41 236	40 020	24 007	23 961	46	0
Maisí	28 178	14 876	13 302	8 346	8 297	48	1
Imias	20 888	10 884	10 004	5 916	5 902	14	0
San Antonio del Sur	26 331	13 739	12 592	7 953	7 949	4	0
Manuel Tames	14 004	7 151	6 853	3 937	3 931	5	1
Caimanera	10 381	5 132	5 249	2 925	2 906	19	0
Niceto Pérez	17 525	9 236	8 289	5 278	5 263	15	0
ISLA DE LA JUVENTUD	**86 559**	**44 076**	**42 483**	25 819	**25 765**	**42**	**12**

TABLA I.7 POBLACION RESIDENTE EN CIUDADES, SEGUN SEXO E INDICE DE MASCULINIDAD (HOMBRES POR 1000 MUJERES)

TERRITORIOS	CIUDADES	TOTAL	HOMBRES	MUJERES	INDICE DE MASCULI-NIDAD
Pinar del Río					
	Pinar del Río	139 336	67 808	71 528	948
	Consolación del Sur	26 953	13 537	13 416	1 009
	San Cristóbal	25 932	13 056	12 876	1 014
La Habana					
	Artemisa	43 427	21 560	21 867	986
	Güines	42 801	20 962	21 839	960
	San José de las Lajas	33 233	16 333	16 900	966
	San Antonio de los Baños	32 582	16 003	16 579	965
	Güira de Melena	24 896	12 295	12 601	976
	Guianajay	23 095	11 510	11 585	994
	Bauta	21 151	10 235	10 916	938
Ciudad de La Habana					
	La Habana	2 201 610	1 055 127	1 146 483	920
Matanzas					
	Matanzas	127 287	61 917	65 370	947
	Cardenas	80 832	39 652	41 180	963
	Colón	44 520	21 812	22 708	961
	Jagüey Grande	27 248	13 765	13 483	1 021
	Jovellanos	26 726	13 430	13 296	1 010
Villa Clara					
	Santa Clara	210 220	102 614	107 606	954
	Sagua la Grande	41 756	20 595	21 161	973
	Placetas	40 982	20 080	20 902	961
	Caibarien	32 679	16 180	16 499	981
	Manicaragua	22 851	11 635	11 216	1 037
	Camajuaní	22 796	11 242	11 554	973
Cienfuegos					
	Cienfuegos	140 734	69 204	71 530	967
	Cumanayagua	24 367	12 335	12 032	1 025
Sancti Spíritus					
	Sancti Spíritus	98 283	48 406	49 877	971
	Trinidad	41 293	20 467	20 826	983
	Cabaiguan	30 135	14 669	15 466	948
	Jatibonico	22 962	11 487	11 475	1 001
Ciego de Ávila					
	Ciego de Ávila	106 225	52 525	53 700	978
	Morón	53 551	26 612	26 939	988

TABLA I.7 POBLACION RESIDENTE EN CIUDADES, SEGUN SEXO E INDICE DE MASCULINIDAD (HOMBRES POR 1000 MUJERES) (Final)

TERRITORIOS	CIUDADES	TOTAL	HOMBRES	MUJERES	INDICE DE MASCULI-NIDAD
Camagüey					
	Camagüey	301 574	146 811	154 763	949
	Florida	53 847	26 756	27 091	988
	Nuevitas	38 995	19 408	19 587	991
	Vertientes	28 368	14 326	14 042	1 020
Las Tunas					
	Las Tunas	143 582	70 411	73 171	962
	Puerto Padre	31 854	15 600	16 254	960
	Amancio	26 658	13 452	13 206	1 019
	Colombia	22 295	11 270	11 025	1 022
Holguín					
	Holguín	269 618	132 010	137 608	959
	Moa	57 652	28 562	29 090	982
	Banes	34 452	17 016	17 436	976
	Mayarí Abajo	29 027	14 548	14 479	1 005
	San German	24 699	12 331	12 368	997
	Sagua de Tanamo	23 641	11 822	11 819	1 000
Granma					
	Bayamo	144 664	70 395	74 269	948
	Manzanillo	97 038	47 841	49 197	972
	Niquero	21 636	10 839	10 797	1 004
	Jiguaní	21 130	10 450	10 680	978
	Guisa	20 461	10 149	10 312	984
Santiago de Cuba					
	Santiago de Cuba	423 392	204 528	218 864	934
	Palma Soriano	76 179	37 199	38 980	954
	Contramaestre	44 752	22 355	22 397	998
	San Luis	33 717	16 681	17 036	979
	La Maya	21 278	10 471	10 807	969
Guantánamo					
	Guantánamo	208 145	100 494	107 651	934
	Baracoa	39 190	19 274	19 916	968
Isla de la Juventud					
	Nueva Gerona	46 923	23 741	23 182	1 024

TABLA I.8 VIVIENDAS PARTICULARES Y POBLACION RESIDENTE EN ELLAS SEGUN TERRITORIOS Y ZONA DE RESIDENCIA

TERRITORIOS / ZONA DE RESIDENCIA	VIVIENDAS PARTICULARES	POBLACION
CUBA	**3 527 994**	**11 121 694**
Urbano	2 616 761	8 433 551
Llano	2 572 723	8 285 681
Montaña	44 038	147 870
Rural	911 233	2 688 143
Llano	731 482	2 145 861
Montaña	179 751	542 282
PINAR DEL RIO	**230 407**	**725 548**
Urbano	141 703	459 787
Llano	133 741	434 282
Montaña	7 962	25 505
Rural	88 704	265 761
Llano	68 179	204 846
Montaña	20 525	60 915
LA HABANA	**216 342**	**707 951**
Urbano	156 735	520 952
Llano	156 735	520 952
Montaña	-	-
Rural	59 607	186 999
Llano	59 607	186 999
Montaña	-	-
CIUDAD DE LA HABANA	**678 712**	**2 171 671**
Urbano	678 712	2 171 671
Llano	678 712	2 171 671
Montaña	-	-
Rural	-	-
Llano	-	-
Montaña	-	-
MATANZAS	**211 510**	**667 304**
Urbano	172 328	554 538
Llano	172 328	554 538
Montaña	-	-
Rural	39 182	112 766
Llano	39 182	112 766
Montaña	-	-
VILLA CLARA	**271 696**	**814 307**
Urbano	202 702	620 590
Llano	202 360	619 460
Montaña	342	1 130
Rural	68 994	193 717
Llano	62 015	173 900
Montaña	6 979	19 817

TABLA I.8 VIVIENDAS PARTICULARES Y POBLACION RESIDENTE EN ELLAS SEGUN TERRITORIOS Y ZONA DE RESIDENCIA
(Continuación)

TERRITORIOS / ZONA DE RESIDENCIA	VIVIENDAS PARTICULARES	POBLACION
CIENFUEGOS	**126 761**	**394 086**
Urbano	100 568	319 868
Llano	100 568	319 868
Montaña	-	-
Rural	26 193	74 218
Llano	22 046	63 248
Montaña	4 147	10 970
SANCTI SPIRITUS	**152 222**	**458 666**
Urbano	104 096	322 683
Llano	103 583	321 191
Montaña	513	1 492
Rural	48 126	135 983
Llano	39 283	112 288
Montaña	8 843	23 695
CIEGO DE AVILA	**132 901**	**410 265**
Urbano	94 330	296 138
Llano	94 330	296 138
Montaña	-	-
Rural	38 571	114 127
Llano	38 571	114 127
Montaña	-	-
CAMAGÜEY	**262 249**	**781 963**
Urbano	195 580	598 680
Llano	195 580	598 680
Montaña	-	-
Rural	66 669	183 283
Llano	65 927	181 381
Montaña	742	1 902
LAS TUNAS	**171 253**	**523 005**
Urbano	101 442	322 287
Llano	101 442	322 287
Montaña	-	-
Rural	69 811	200 718
Llano	69 811	200 718
Montaña	-	-
HOLGUIN	**330 475**	**1 019 794**
Urbano	203 320	653 599
Llano	203 320	653 599
Montaña	-	-
Rural	127 155	366 195
Llano	113 900	326 176
Montaña	13 255	40 019

TABLA I.8 VIVIENDAS PARTICULARES Y POBLACION RESIDENTE EN ELLAS SEGUN TERRITORIOS Y ZONA DE RESIDENCIA
(Final)

TERRITORIO / ZONA DE RESIDENCIA	VIVIENDAS PARTICULARES	POBLACION
GRANMA	**257 611**	**820 521**
Urbano	146 432	483 864
Llano	142 532	471 596
Montaña	3 900	12 268
Rural	111 179	336 657
Llano	88 080	269 627
Montaña	23 099	67 030
SANTIAGO DE CUBA	**310 577**	**1 034 582**
Urbano	207 892	725 314
Llano	193 516	677 848
Montaña	14 376	47 466
Rural	102 685	309 268
Llano	43 237	131 503
Montaña	59 448	177 765
GUANTANAMO	**149 513**	**505 750**
Urbano	89 437	310 911
Llano	72 492	250 902
Montaña	16 945	60 009
Rural	60 076	194 839
Llano	17 363	54 670
Montaña	42 713	140 169
ISLA DE LA JUVENTUD	**25 765**	**86 281**
Urbano	21 484	72 669
Llano	21 484	72 669
Montaña	-	-
Rural	4 281	13 612
Llano	4 281	13 612
Montaña	-	-

TABLA II.1 POBLACION POR EDADES SIMPLES, SEGUN SEXO Y ZONA DE RESIDENCIA

EDADES SIMPLES	AMBAS ZONAS			URBANA			RURAL		
	TOTAL	HOMBRES	MUJERES	TOTAL	HOMBRES	MUJERES	TOTAL	HOMBRES	MUJERES
CUBA	**11 177 743**	**5 597 233**	**5 580 510**	**8 479 329**	**4 169 722**	**4 309 607**	**2 698 414**	**1 427 511**	**1 270 903**
Menos de 1 año	138 422	70 970	67 452	100 462	51 439	49 023	37 960	19 531	18 429
1 año	137 615	70 884	66 731	100 223	51 692	48 531	37 392	19 192	18 200
2 años	147 106	75 687	71 419	106 946	54 813	52 133	40 160	20 874	19 286
3 años	146 012	74 942	71 070	106 539	54 772	51 767	39 473	20 170	19 303
4 años	148 274	76 424	71 850	108 878	55 974	52 904	39 396	20 450	18 946
5 años	144 398	74 713	69 685	105 477	54 617	50 860	38 921	20 096	18 825
6 años	138 404	71 826	66 578	100 803	52 338	48 465	37 601	19 488	18 113
7 años	141 904	72 976	68 928	103 112	52 887	50 225	38 792	20 089	18 703
8 años	143 187	71 418	71 769	103 985	51 837	52 148	39 202	19 581	19 621
9 años	152 755	78 996	73 759	110 794	57 151	53 643	41 961	21 845	20 116
10 años	156 789	80 823	75 966	115 269	59 300	55 969	41 520	21 523	19 997
11 años	170 727	87 686	83 041	125 482	64 115	61 367	45 245	23 571	21 674
12 años	179 571	92 393	87 178	132 634	67 945	64 689	46 937	24 448	22 489
13 años	176 642	90 885	85 757	131 362	67 221	64 141	45 280	23 664	21 616
14 años	174 542	89 581	84 961	130 178	66 441	63 737	44 364	23 140	21 224
15 años	161 915	83 155	78 760	119 966	61 159	58 807	41 949	21 996	19 953
16 años	163 549	83 973	79 576	122 111	62 236	59 875	41 438	21 737	19 701
17 años	169 125	87 050	82 075	126 190	64 348	61 842	42 935	22 702	20 233
18 años	155 564	80 051	75 513	116 883	59 736	57 147	38 681	20 315	18 366
19 años	157 643	81 035	76 608	117 683	59 847	57 836	39 960	21 188	18 772
20 años	141 389	72 568	68 821	105 019	53 463	51 556	36 370	19 105	17 265
21 años	126 254	65 265	60 989	93 463	48 019	45 444	32 791	17 246	15 545
22 años	129 997	67 062	62 935	96 336	49 412	46 924	33 661	17 650	16 011
23 años	131 670	67 974	63 696	97 327	50 080	47 247	34 343	17 894	16 449
24 años	135 989	70 192	65 797	100 417	51 720	48 697	35 572	18 472	17 100

TABLA II.1 POBLACION POR EDADES SIMPLES, SEGUN SEXO Y ZONA DE RESIDENCIA

(Continuación)

EDADES SIMPLES	AMBAS ZONAS			URBANA			RURAL		
	TOTAL	HOMBRES	MUJERES	TOTAL	HOMBRES	MUJERES	TOTAL	HOMBRES	MUJERES
25 años	157 359	80 944	76 415	116 061	59 390	56 671	41 298	21 554	19 744
26 años	168 528	86 036	82 492	124 412	63 403	61 009	44 116	22 633	21 483
27 años	173 194	88 382	84 812	127 129	64 507	62 622	46 065	23 875	22 190
28 años	186 640	94 724	91 916	137 732	69 786	67 946	48 908	24 938	23 970
29 años	209 664	106 739	102 925	155 632	78 596	77 036	54 032	28 143	25 889
30 años	227 282	115 862	111 420	170 237	86 025	84 212	57 045	29 837	27 208
31 años	217 740	110 336	107 404	163 002	81 823	81 179	54 738	28 513	26 225
32 años	212 115	107 042	105 073	158 060	79 013	79 047	54 055	28 029	26 026
33 años	208 431	104 485	103 946	154 918	76 732	78 186	53 513	27 753	25 760
34 años	211 003	105 993	105 010	157 072	77 639	79 433	53 931	28 354	25 577
35 años	218 640	109 124	109 516	166 001	81 510	84 491	52 639	27 614	25 025
36 años	225 163	112 118	113 045	172 821	84 839	87 982	52 342	27 279	25 063
37 años	224 378	111 494	112 884	174 289	85 401	88 888	50 089	26 093	23 996
38 años	237 440	119 064	118 376	184 795	91 302	93 493	52 645	27 762	24 883
39 años	215 914	106 991	108 923	169 026	82 490	86 536	46 888	24 501	22 387
40 años	201 702	100 610	101 092	158 934	77 963	80 971	42 768	22 647	20 121
41 años	169 609	83 581	86 028	132 278	64 134	68 144	37 331	19 447	17 884
42 años	167 226	82 776	84 450	130 003	63 030	66 973	37 223	19 746	17 477
43 años	144 898	71 616	73 282	111 302	53 786	57 516	33 596	17 830	15 766
44 años	133 319	65 240	68 079	102 940	49 392	53 548	30 379	15 848	14 531
45 años	133 048	65 415	67 633	103 061	49 465	53 596	29 987	15 950	14 037
46 años	130 473	63 633	66 840	100 873	48 000	52 873	29 600	15 633	13 967
47 años	131 987	64 748	67 239	102 055	48 879	53 176	29 932	15 869	14 063
48 años	131 643	64 349	67 294	102 684	48 865	53 819	28 959	15 484	13 475
49 años	135 046	66 012	69 034	105 595	50 310	55 285	29 451	15 702	13 749

TABLA II.1 POBLACION POR EDADES SIMPLES, SEGUN SEXO Y ZONA DE RESIDENCIA

(Continuación)

EDADES SIMPLES	AMBAS ZONAS			URBANA			RURAL		
	TOTAL	HOMBRES	MUJERES	TOTAL	HOMBRES	MUJERES	TOTAL	HOMBRES	MUJERES
50 años	131 865	65 113	66 752	103 374	49 920	53 454	28 491	15 193	13 298
51 años	125 037	61 626	63 411	98 542	47 232	51 310	26 495	14 394	12 101
52 años	132 360	65 333	67 027	103 516	49 873	53 643	28 844	15 460	13 384
53 años	122 229	59 940	62 289	96 106	46 029	50 077	26 123	13 911	12 212
54 años	123 418	60 141	63 277	96 779	45 986	50 793	26 639	14 155	12 484
55 años	120 248	58 304	61 944	94 333	44 645	49 688	25 915	13 659	12 256
56 años	113 413	54 864	58 549	89 135	42 139	46 996	24 278	12 725	11 553
57 años	110 623	53 790	56 833	86 918	41 163	45 755	23 705	12 627	11 078
58 años	108 875	53 011	55 864	85 298	40 500	44 798	23 577	12 511	11 066
59 años	108 528	53 597	54 931	84 955	40 614	44 341	23 573	12 983	10 590
60 años	105 842	52 857	52 985	82 498	39 829	42 669	23 344	13 028	10 316
61 años	93 051	45 832	47 219	72 717	34 623	38 094	20 334	11 209	9 125
62 años	103 051	50 906	52 145	79 970	38 134	41 836	23 081	12 772	10 309
63 años	86 514	42 577	43 937	67 849	32 160	35 689	18 665	10 417	8 248
64 años	86 838	42 257	44 581	67 426	31 560	35 866	19 412	10 697	8 715
65 años	86 852	44 412	42 440	67 451	33 137	34 314	19 401	11 275	8 126
66 años	77 546	37 567	39 979	60 268	27 915	32 353	17 278	9 652	7 626
67 años	71 334	34 665	36 669	55 306	25 652	29 654	16 028	9 013	7 015
68 años	64 422	31 300	33 122	50 170	23 213	26 957	14 252	8 087	6 165
69 años	68 698	32 875	35 823	53 073	24 163	28 910	15 625	8 712	6 913
70 años	63 893	31 312	32 581	49 406	22 916	26 490	14 487	8 396	6 091
71 años	57 273	27 821	29 452	44 932	20 653	24 279	12 341	7 168	5 173
72 años	63 211	30 515	32 696	49 085	22 345	26 740	14 126	8 170	5 956
73 años	54 753	26 682	28 071	42 920	19 762	23 158	11 833	6 920	4 913
74 años	52 524	25 105	27 419	41 196	18 506	22 690	11 328	6 599	4 729

TABLA II.1 POBLACION POR EDADES SIMPLES, SEGUN SEXO Y ZONA DE RESIDENCIA

(Final)

EDADES SIMPLES	AMBAS ZONAS			URBANA			RURAL		
	TOTAL	HOMBRES	MUJERES	TOTAL	HOMBRES	MUJERES	TOTAL	HOMBRES	MUJERES
75 años	49 819	23 710	26 109	39 160	17 566	21 594	10 659	6 144	4 515
76 años	50 566	23 598	26 968	39 793	17 365	22 428	10 773	6 233	4 540
77 años	44 066	20 849	23 217	34 349	15 271	19 078	9 717	5 578	4 139
78 años	40 658	19 212	21 446	32 163	14 263	17 900	8 495	4 949	3 546
79 años	36 040	16 823	19 217	28 605	12 478	16 127	7 435	4 345	3 090
80 años	33 825	15 601	18 224	26 732	11 473	15 259	7 093	4 128	2 965
81 años	31 795	14 530	17 265	25 217	10 724	14 493	6 578	3 806	2 772
82 años	34 085	15 417	18 668	26 675	11 129	15 546	7 410	4 288	3 122
83 años	25 819	11 607	14 212	20 556	8 613	11 943	5 263	2 994	2 269
84 años	24 164	10 899	13 265	19 150	7 965	11 185	5 014	2 934	2 080
85 años	21 818	9 715	12 103	17 434	7 177	10 257	4 384	2 538	1 846
86 años	18 636	8 156	10 480	14 785	5 959	8 826	3 851	2 197	1 654
87 años	17 046	7 333	9 713	13 510	5 328	8 182	3 536	2 005	1 531
88 años	14 383	6 189	8 194	11 418	4 514	6 904	2 965	1 675	1 290
89 años	13 002	5 539	7 463	10 373	4 032	6 341	2 629	1 507	1 122
90 años	10 693	4 471	6 222	8 492	3 253	5 239	2 201	1 218	983
91 años	8 456	3 509	4 947	6 742	2 561	4 181	1 714	948	766
92 años	7 697	3 115	4 582	6 076	2 243	3 833	1 621	872	749
93 años	5 119	2 109	3 010	4 104	1 537	2 567	1 015	572	443
94 años	4 063	1 706	2 357	3 190	1 240	1 950	873	466	407
95 años	3 082	1 297	1 785	2 416	942	1 474	666	355	311
96 años	2 431	988	1 443	1 941	720	1 221	490	268	222
97 años	1 861	796	1 065	1 442	562	880	419	234	185
98 años	1 392	581	811	1 080	414	666	312	167	145
99 años	1 118	465	653	866	336	530	252	129	123
100 años y más	1 826	773	1 053	1 386	546	840	440	227	213

TABLA II.2 POBLACION POR TERRITORIOS Y GRUPOS DE EDADES, SEGUN SEXO Y ZONA DE RESIDENCIA

TERRITORIOS / GRUPOS DE EDADES	AMBAS ZONAS			URBANA			RURAL		
	TOTAL	HOMBRES	MUJERES	TOTAL	HOMBRES	MUJERES	TOTAL	HOMBRES	MUJERES
CUBA	**11 177 743**	**5 597 233**	**5 580 510**	**8 479 329**	**4 169 722**	**4 309 607**	**2 698 414**	**1 427 511**	**1 270 903**
Menos de 1 año	138 422	70 970	67 452	100 462	51 439	49 023	37 960	19 531	18 429
1 a 4 años	579 007	297 937	281 070	422 586	217 251	205 335	156 421	80 686	75 735
5 a 9 años	720 648	369 929	350 719	524 171	268 830	255 341	196 477	101 099	95 378
10 a 14 años	858 271	441 368	416 903	634 925	325 022	309 903	223 346	116 346	107 000
15 a 19 años	807 796	415 264	392 532	602 833	307 326	295 507	204 963	107 938	97 025
20 a 24 años	665 299	343 061	322 238	492 562	252 694	239 868	172 737	90 367	82 370
25 a 29 años	895 385	456 825	438 560	660 966	335 682	325 284	234 419	121 143	113 276
30 a 34 años	1 076 571	543 718	532 853	803 289	401 232	402 057	273 282	142 486	130 796
35 a 39 años	1 121 535	558 791	562 744	866 932	425 542	441 390	254 603	133 249	121 354
40 a 44 años	816 754	403 823	412 931	635 457	308 305	327 152	181 297	95 518	85 779
45 a 49 años	662 197	324 157	338 040	514 268	245 519	268 749	147 929	78 638	69 291
50 a 54 años	634 909	312 153	322 756	498 317	239 040	259 277	136 592	73 113	63 479
55 a 59 años	561 687	273 566	288 121	440 639	209 061	231 578	121 048	64 505	56 543
60 a 64 años	475 296	234 429	240 867	370 460	176 306	194 154	104 836	58 123	46 713
65 a 69 años	368 852	180 819	188 033	286 268	134 080	152 188	82 584	46 739	35 845
70 a 74 años	291 654	141 435	150 219	227 539	104 182	123 357	64 115	37 253	26 862
75 a 79 años	221 149	104 192	116 957	174 070	76 943	97 127	47 079	27 249	19 830
80 a 84 años	149 688	68 054	81 634	118 330	49 904	68 426	31 358	18 150	13 208
85 años y más	132 623	56 742	75 881	105 255	41 364	63 891	27 368	15 378	11 990

TABLA II.2 POBLACION POR TERRITORIOS Y GRUPOS DE EDADES, SEGUN SEXO Y ZONA DE RESIDENCIA

(Continuación)

TERRITORIOS / GRUPOS DE EDADES	AMBAS ZONAS			URBANA			RURAL		
	TOTAL	HOMBRES	MUJERES	TOTAL	HOMBRES	MUJERES	TOTAL	HOMBRES	MUJERES
PINAR DEL RIO	**726 574**	**370 949**	**355 625**	**460 407**	**230 676**	**229 731**	**266 167**	**140 273**	**125 894**
Menos de 1 año	9 508	5 001	4 507	5 782	3 029	2 753	3 726	1 972	1 754
1 a 4 años	40 336	20 693	19 643	24 735	12 719	12 016	15 601	7 974	7 627
5 a 9 años	49 074	25 435	23 639	30 149	15 685	14 464	18 925	9 750	9 175
10 a 14 años	57 082	29 187	27 895	35 921	18 338	17 583	21 161	10 849	10 312
15 a 19 años	51 015	26 441	24 574	32 264	16 589	15 675	18 751	9 852	8 899
20 a 24 años	45 160	23 665	21 495	28 334	14 824	13 510	16 826	8 841	7 985
25 a 29 años	58 792	30 258	28 534	36 785	18 884	17 901	22 007	11 374	10 633
30 a 34 años	67 627	34 147	33 480	42 300	21 054	21 246	25 327	13 093	12 234
35 a 39 años	71 318	35 689	35 629	45 600	22 432	23 168	25 718	13 257	12 461
40 a 44 años	52 241	26 074	26 167	33 938	16 406	17 532	18 303	9 668	8 635
45 a 49 años	45 079	22 404	22 675	29 425	14 128	15 297	15 654	8 276	7 378
50 a 54 años	43 011	21 734	21 277	28 404	14 013	14 391	14 607	7 721	6 886
55 a 59 años	36 966	18 768	18 198	24 105	11 898	12 207	12 861	6 870	5 991
60 a 64 años	30 432	15 737	14 695	19 442	9 640	9 802	10 990	6 097	4 893
65 a 69 años	22 752	11 862	10 890	14 061	7 008	7 053	8 691	4 854	3 837
70 a 74 años	17 573	9 280	8 293	11 017	5 446	5 571	6 556	3 834	2 722
75 a 79 años	12 754	6 572	6 182	8 004	3 877	4 127	4 750	2 695	2 055
80 a 84 años	8 696	4 471	4 225	5 463	2 588	2 875	3 233	1 883	1 350
85 años y más	7 158	3 531	3 627	4 678	2 118	2 560	2 480	1 413	1 067

TABLA II.2 POBLACION POR TERRITORIOS Y GRUPOS DE EDADES, SEGUN SEXO Y ZONA DE RESIDENCIA

(Continuación)

TERRITORIOS / GRUPOS DE EDADES	AMBAS ZONAS			URBANA			RURAL		
	TOTAL	HOMBRES	MUJERES	TOTAL	HOMBRES	MUJERES	TOTAL	HOMBRES	MUJERES
LA HABANA	**711 066**	**358 467**	**352 599**	**522 013**	**259 209**	**262 804**	**189 053**	**99 258**	**89 795**
Menos de 1 año	8 671	4 459	4 212	6 129	3 156	2 973	2 542	1 303	1 239
1 a 4 años	37 608	19 247	18 361	26 446	13 502	12 944	11 162	5 745	5 417
5 a 9 años	47 520	24 382	23 138	33 490	17 132	16 358	14 030	7 250	6 780
10 a 14 años	53 669	27 641	26 028	38 458	19 692	18 766	15 211	7 949	7 262
15 a 19 años	50 164	26 127	24 037	36 422	18 897	17 525	13 742	7 230	6 512
20 a 24 años	41 715	21 524	20 191	29 790	15 203	14 587	11 925	6 321	5 604
25 a 29 años	55 743	28 570	27 173	39 525	20 205	19 320	16 218	8 365	7 853
30 a 34 años	65 467	33 174	32 293	46 643	23 446	23 197	18 824	9 728	9 096
35 a 39 años	72 258	36 007	36 251	53 120	26 237	26 883	19 138	9 770	9 368
40 a 44 años	51 947	25 825	26 122	38 591	18 930	19 661	13 356	6 895	6 461
45 a 49 años	40 803	20 054	20 749	30 465	14 714	15 751	10 338	5 340	4 998
50 a 54 años	40 947	20 399	20 548	31 149	15 163	15 986	9 798	5 236	4 562
55 a 59 años	37 286	18 409	18 877	28 198	13 577	14 621	9 088	4 832	4 256
60 a 64 años	30 986	15 723	15 263	23 758	11 676	12 082	7 228	4 047	3 181
65 a 69 años	23 801	11 994	11 807	18 383	8 894	9 489	5 418	3 100	2 318
70 a 74 años	18 322	8 954	9 368	14 352	6 751	7 601	3 970	2 203	1 767
75 a 79 años	15 048	7 176	7 872	11 920	5 427	6 493	3 128	1 749	1 379
80 a 84 años	10 400	4 818	5 582	8 235	3 609	4 626	2 165	1 209	956
85 años y más	8 711	3 984	4 727	6 939	2 998	3 941	1 772	986	786

TABLA II.2 POBLACION POR TERRITORIOS Y GRUPOS DE EDADES, SEGUN SEXO Y ZONA DE RESIDENCIA

(Continuación)

TERRITORIOS / GRUPOS DE EDADES	AMBAS ZONAS			URBANA			RURAL		
	TOTAL	HOMBRES	MUJERES	TOTAL	HOMBRES	MUJERES	TOTAL	HOMBRES	MUJERES
CIUDAD DE LA HABANA	**2 201 610**	**1 055 127**	**1 146 483**	**2 201 610**	**1 055 127**	**1 146 483**	-	-	-
Menos de 1 año	23 911	12 178	11 733	23 911	12 178	11 733	-	-	-
1 a 4 años	106 082	54 288	51 794	106 082	54 288	51 794	-	-	-
5 a 9 años	132 084	67 446	64 638	132 084	67 446	64 638	-	-	-
10 a 14 años	155 272	79 780	75 492	155 272	79 780	75 492	-	-	-
15 a 19 años	146 853	74 513	72 340	146 853	74 513	72 340	-	-	-
20 a 24 años	119 457	60 726	58 731	119 457	60 726	58 731	-	-	-
25 a 29 años	161 206	81 702	79 504	161 206	81 702	79 504	-	-	-
30 a 34 años	194 602	95 766	98 836	194 602	95 766	98 836	-	-	-
35 a 39 años	234 526	113 958	120 568	234 526	113 958	120 568	-	-	-
40 a 44 años	171 761	82 719	89 042	171 761	82 719	89 042	-	-	-
45 a 49 años	132 459	62 077	70 382	132 459	62 077	70 382	-	-	-
50 a 54 años	129 874	59 939	69 935	129 874	59 939	69 935	-	-	-
55 a 59 años	119 961	54 745	65 216	119 961	54 745	65 216	-	-	-
60 a 64 años	106 078	48 085	57 993	106 078	48 085	57 993	-	-	-
65 a 69 años	83 542	36 560	46 982	83 542	36 560	46 982	-	-	-
70 a 74 años	68 189	28 799	39 390	68 189	28 799	39 390	-	-	-
75 a 79 años	52 551	20 720	31 831	52 551	20 720	31 831	-	-	-
80 a 84 años	34 312	12 274	22 038	34 312	12 274	22 038	-	-	-
85 años y más	28 890	8 852	20 038	28 890	8 852	20 038	-	-	-

TABLA II.2 POBLACION POR TERRITORIOS Y GRUPOS DE EDADES, SEGÚN SEXO Y ZONA DE RESIDENCIA

(Continuación)

TERRITORIOS / GRUPOS DE EDADES	AMBAS ZONAS			URBANA			RURAL		
	TOTAL	HOMBRES	MUJERES	TOTAL	HOMBRES	MUJERES	TOTAL	HOMBRES	MUJERES
MATANZAS	**670 427**	**337 790**	**332 637**	**557 410**	**277 719**	**279 691**	**113 017**	**60 071**	**52 946**
Menos de 1 año	7 754	4 012	3 742	6 287	3 262	3 025	1 467	750	717
1 a 4 años	34 223	17 584	16 639	27 842	14 275	13 567	6 381	3 309	3 072
5 a 9 años	43 016	21 889	21 127	35 078	17 782	17 296	7 938	4 107	3 831
10 a 14 años	48 957	25 116	23 841	40 390	20 631	19 759	8 567	4 485	4 082
15 a 19 años	44 822	23 159	21 663	36 980	18 960	18 020	7 842	4 199	3 643
20 a 24 años	38 307	19 679	18 628	31 367	16 058	15 309	6 940	3 621	3 319
25 a 29 años	53 195	27 139	26 056	43 517	22 058	21 459	9 678	5 081	4 597
30 a 34 años	64 772	32 742	32 030	53 484	26 779	26 705	11 288	5 963	5 325
35 a 39 años	68 625	34 366	34 259	57 389	28 545	28 844	11 236	5 821	5 415
40 a 44 años	48 957	24 387	24 570	41 007	20 244	20 763	7 950	4 143	3 807
45 a 49 años	39 659	19 834	19 825	33 266	16 386	16 880	6 393	3 448	2 945
50 a 54 años	40 557	20 278	20 279	34 317	16 936	17 381	6 240	3 342	2 898
55 a 59 años	35 773	17 892	17 881	30 260	14 898	15 362	5 513	2 994	2 519
60 a 64 años	30 258	15 132	15 126	25 507	12 481	13 026	4 751	2 651	2 100
65 a 69 años	22 432	11 257	11 175	18 912	9 253	9 659	3 520	2 004	1 516
70 a 74 años	17 638	8 749	8 889	14 884	7 162	7 722	2 754	1 587	1 167
75 a 79 años	13 825	6 581	7 244	11 738	5 397	6 341	2 087	1 184	903
80 a 84 años	9 678	4 485	5 193	8 266	3 683	4 583	1 412	802	610
85 años y más	7 979	3 509	4 470	6 919	2 929	3 990	1 060	580	480

TABLA II.2 POBLACION POR TERRITORIOS Y GRUPOS DE EDADES, SEGUN SEXO Y ZONA DE RESIDENCIA

(Continuación)

TERRITORIOS / GRUPOS DE EDADES	AMBAS ZONAS			URBANA			RURAL		
	TOTAL	HOMBRES	MUJERES	TOTAL	HOMBRES	MUJERES	TOTAL	HOMBRES	MUJERES
VILLA CLARA	**817 395**	**411 883**	**405 512**	**622 538**	**308 659**	**313 879**	**194 857**	**103 224**	**91 633**
Menos de 1 año	9 119	4 680	4 439	6 854	3 500	3 354	2 265	1 180	1 085
1 a 4 años	41 322	21 371	19 951	30 850	15 939	14 911	10 472	5 432	5 040
5 a 9 años	49 990	25 461	24 529	37 246	18 920	18 326	12 744	6 541	6 203
10 a 14 años	58 146	29 952	28 194	44 330	22 755	21 575	13 816	7 197	6 619
15 a 19 años	52 104	26 920	25 184	40 135	20 538	19 597	11 969	6 382	5 587
20 a 24 años	44 613	23 086	21 527	33 439	17 278	16 161	11 174	5 808	5 366
25 a 29 años	58 841	30 285	28 556	44 076	22 605	21 471	14 765	7 680	7 085
30 a 34 años	76 828	39 069	37 759	58 506	29 441	29 065	18 322	9 628	8 694
35 a 39 años	81 337	41 070	40 267	62 440	31 115	31 325	18 897	9 955	8 942
40 a 44 años	57 660	28 522	29 138	44 401	21 663	22 738	13 259	6 859	6 400
45 a 49 años	47 832	23 372	24 460	36 748	17 549	19 199	11 084	5 823	5 261
50 a 54 años	48 704	24 099	24 605	37 644	18 190	19 454	11 060	5 909	5 151
55 a 59 años	45 603	22 257	23 346	35 233	16 872	18 361	10 370	5 385	4 985
60 a 64 años	40 641	20 238	20 403	31 166	15 106	16 060	9 475	5 132	4 343
65 a 69 años	31 529	15 953	15 576	23 863	11 682	12 181	7 666	4 271	3 395
70 a 74 años	25 188	12 611	12 577	18 905	9 056	9 849	6 283	3 555	2 728
75 a 79 años	19 719	9 580	10 139	14 868	6 832	8 036	4 851	2 748	2 103
80 a 84 años	14 878	7 177	7 701	11 396	5 106	6 290	3 482	2 071	1 411
85 años y más	13 341	6 180	7 161	10 438	4 512	5 926	2 903	1 668	1 235

TABLA II.2 POBLACION POR TERRITORIOS Y GRUPOS DE EDADES, SEGUN SEXO Y ZONA DE RESIDENCIA

(Continuación)

TERRITORIOS / GRUPOS DE EDADES	AMBAS ZONAS			URBANA			RURAL		
	TOTAL	HOMBRES	MUJERES	TOTAL	HOMBRES	MUJERES	TOTAL	HOMBRES	MUJERES
CIENFUEGOS	**395 183**	**200 838**	**194 345**	**320 579**	**160 651**	**159 928**	**74 604**	**40 187**	**34 417**
Menos de 1 año	4 958	2 545	2 413	4 009	2 045	1 964	949	500	449
1 a 4 años	20 072	10 357	9 715	16 120	8 333	7 787	3 952	2 024	1 928
5 a 9 años	25 549	13 122	12 427	20 502	10 515	9 987	5 047	2 607	2 440
10 a 14 años	29 689	15 366	14 323	24 102	12 371	11 731	5 587	2 995	2 592
15 a 19 años	28 313	14 509	13 804	23 168	11 744	11 424	5 145	2 765	2 380
20 a 24 años	23 074	12 023	11 051	18 420	9 543	8 877	4 654	2 480	2 174
25 a 29 años	30 149	15 556	14 593	24 114	12 340	11 774	6 035	3 216	2 819
30 a 34 años	38 478	19 468	19 010	31 011	15 527	15 484	7 467	3 941	3 526
35 a 39 años	41 008	20 749	20 259	33 530	16 737	16 793	7 478	4 012	3 466
40 a 44 años	29 692	15 201	14 491	24 528	12 408	12 120	5 164	2 793	2 371
45 a 49 años	22 687	11 607	11 080	18 552	9 363	9 189	4 135	2 244	1 891
50 a 54 años	22 613	11 425	11 188	18 594	9 239	9 355	4 019	2 186	1 833
55 a 59 años	19 871	9 823	10 048	16 187	7 856	8 331	3 684	1 967	1 717
60 a 64 años	16 753	8 436	8 317	13 455	6 607	6 848	3 298	1 829	1 469
65 a 69 años	12 978	6 419	6 559	10 380	4 944	5 436	2 598	1 475	1 123
70 a 74 años	10 441	5 244	5 197	8 502	4 096	4 406	1 939	1 148	791
75 a 79 años	8 151	4 033	4 118	6 581	3 119	3 462	1 570	914	656
80 a 84 años	5 718	2 726	2 992	4 680	2 129	2 551	1 038	597	441
85 años y más	4 989	2 229	2 760	4 144	1 735	2 409	845	494	351

TABLA II.2 POBLACION POR TERRITORIOS Y GRUPOS DE EDADES, SEGUN SEXO Y ZONA DE RESIDENCIA

(Continuación)

TERRITORIOS / GRUPOS DE EDADES	AMBAS ZONAS			URBANA			RURAL		
	TOTAL	HOMBRES	MUJERES	TOTAL	HOMBRES	MUJERES	TOTAL	HOMBRES	MUJERES
SANCTI SPIRITUS	**460 328**	**234 339**	**225 989**	**323 486**	**161 211**	**162 275**	**136 842**	**73 128**	**63 714**
Menos de 1 año	5 435	2 755	2 680	3 789	1 908	1 881	1 646	847	799
1 a 4 años	21 673	11 248	10 425	14 800	7 682	7 118	6 873	3 566	3 307
5 a 9 años	27 922	14 478	13 444	18 986	9 801	9 185	8 936	4 677	4 259
10 a 14 años	32 986	17 148	15 838	22 939	11 864	11 075	10 047	5 284	4 763
15 a 19 años	30 699	15 711	14 988	21 470	10 868	10 602	9 229	4 843	4 386
20 a 24 años	26 570	13 696	12 874	18 224	9 333	8 891	8 346	4 363	3 983
25 a 29 años	36 295	18 658	17 637	24 510	12 459	12 051	11 785	6 199	5 586
30 a 34 años	47 641	24 208	23 433	33 280	16 669	16 611	14 361	7 539	6 822
35 a 39 años	45 211	22 862	22 349	32 154	15 982	16 172	13 057	6 880	6 177
40 a 44 años	32 723	16 419	16 304	23 401	11 471	11 930	9 322	4 948	4 374
45 a 49 años	27 348	13 689	13 659	19 507	9 446	10 061	7 841	4 243	3 598
50 a 54 años	26 723	13 489	13 234	19 257	9 500	9 757	7 466	3 989	3 477
55 a 59 años	24 275	12 271	12 004	17 536	8 653	8 883	6 739	3 618	3 121
60 a 64 años	20 218	10 270	9 948	14 472	7 067	7 405	5 746	3 203	2 543
65 a 69 años	16 343	8 201	8 142	11 551	5 537	6 014	4 792	2 664	2 128
70 a 74 años	13 507	6 877	6 630	9 564	4 574	4 990	3 943	2 303	1 640
75 a 79 años	10 812	5 488	5 324	7 775	3 664	4 111	3 037	1 824	1 213
80 a 84 años	7 447	3 708	3 739	5 404	2 519	2 885	2 043	1 189	854
85 años y más	6 500	3 163	3 337	4 867	2 214	2 653	1 633	949	684

TABLA II.2 POBLACION POR TERRITORIOS Y GRUPOS DE EDADES, SEGUN SEXO Y ZONA DE RESIDENCIA

(Continuación)

TERRITORIOS / GRUPOS DE EDADES	AMBAS ZONAS			URBANA			RURAL		
	TOTAL	HOMBRES	MUJERES	TOTAL	HOMBRES	MUJERES	TOTAL	HOMBRES	MUJERES
CIEGO DE AVILA	**411 766**	**210 106**	**201 660**	**296 948**	**148 949**	**147 999**	**114 818**	**61 157**	**53 661**
Menos de 1 año	5 492	2 814	2 678	3 713	1 881	1 832	1 779	933	846
1 a 4 años	20 577	10 604	9 973	14 225	7 329	6 896	6 352	3 275	3 077
5 a 9 años	26 447	13 670	12 777	18 083	9 389	8 694	8 364	4 281	4 083
10 a 14 años	33 761	17 524	16 237	23 684	12 305	11 379	10 077	5 219	4 858
15 a 19 años	30 082	15 584	14 498	21 242	10 894	10 348	8 840	4 690	4 150
20 a 24 años	26 199	13 459	12 740	18 362	9 383	8 979	7 837	4 076	3 761
25 a 29 años	35 141	18 060	17 081	24 541	12 505	12 036	10 600	5 555	5 045
30 a 34 años	40 845	21 014	19 831	29 278	14 928	14 350	11 567	6 086	5 481
35 a 39 años	39 639	20 178	19 461	29 152	14 633	14 519	10 487	5 545	4 942
40 a 44 años	29 623	14 867	14 756	21 824	10 736	11 088	7 799	4 131	3 668
45 a 49 años	24 045	12 132	11 913	17 719	8 702	9 017	6 326	3 430	2 896
50 a 54 años	22 538	11 430	11 108	17 042	8 416	8 626	5 496	3 014	2 482
55 a 59 años	19 155	9 370	9 785	14 399	6 839	7 560	4 756	2 531	2 225
60 a 64 años	15 900	8 011	7 889	11 786	5 726	6 060	4 114	2 285	1 829
65 a 69 años	12 873	6 459	6 414	9 538	4 594	4 944	3 335	1 865	1 470
70 a 74 años	11 111	5 696	5 415	8 250	3 992	4 258	2 861	1 704	1 157
75 a 79 años	8 288	4 234	4 054	6 363	3 085	3 278	1 925	1 149	776
80 a 84 años	5 483	2 769	2 714	4 232	2 005	2 227	1 251	764	487
85 años y más	4 567	2 231	2 336	3 515	1 607	1 908	1 052	624	428

TABLA II.2 POBLACION POR TERRITORIOS Y GRUPOS DE EDADES, SEGUN SEXO Y ZONA DE RESIDENCIA

(Continuación)

TERRITORIOS / GRUPOS DE EDADES	AMBAS ZONAS			URBANA			RURAL		
	TOTAL	HOMBRES	MUJERES	TOTAL	HOMBRES	MUJERES	TOTAL	HOMBRES	MUJERES
CAMAGÜEY	**784 178**	**396 188**	**387 990**	**600 221**	**297 408**	**302 813**	**183 957**	**98 780**	**85 177**
Menos de 1 año	9 973	5 090	4 883	7 264	3 696	3 568	2 709	1 394	1 315
1 a 4 años	39 190	20 199	18 991	28 683	14 777	13 906	10 507	5 422	5 085
5 a 9 años	48 011	24 835	23 176	35 088	18 074	17 014	12 923	6 761	6 162
10 a 14 años	60 767	31 346	29 421	45 594	23 295	22 299	15 173	8 051	7 122
15 a 19 años	57 645	29 789	27 856	43 075	22 045	21 030	14 570	7 744	6 826
20 a 24 años	48 309	25 001	23 308	35 658	18 384	17 274	12 651	6 617	6 034
25 a 29 años	65 748	33 441	32 307	49 323	24 929	24 394	16 425	8 512	7 913
30 a 34 años	77 005	38 988	38 017	58 115	29 163	28 952	18 890	9 825	9 065
35 a 39 años	78 788	39 404	39 384	60 794	29 962	30 832	17 994	9 442	8 552
40 a 44 años	58 146	28 878	29 268	45 251	22 055	23 196	12 895	6 823	6 072
45 a 49 años	46 813	23 224	23 589	36 820	17 743	19 077	9 993	5 481	4 512
50 a 54 años	45 042	22 626	22 416	35 732	17 506	18 226	9 310	5 120	4 190
55 a 59 años	37 394	18 750	18 644	29 597	14 387	15 210	7 797	4 363	3 434
60 a 64 años	31 229	15 585	15 644	24 636	11 777	12 859	6 593	3 808	2 785
65 a 69 años	24 909	12 326	12 583	19 938	9 415	10 523	4 971	2 911	2 060
70 a 74 años	20 742	10 133	10 609	16 527	7 558	8 969	4 215	2 575	1 640
75 a 79 años	15 600	7 745	7 855	12 633	5 881	6 752	2 967	1 864	1 103
80 a 84 años	10 203	4 813	5 390	8 343	3 680	4 663	1 860	1 133	727
85 años y más	8 664	4 015	4 649	7 150	3 081	4 069	1 514	934	580

TABLA II.2 POBLACION POR TERRITORIOS Y GRUPOS DE EDADES, SEGUN SEXO Y ZONA DE RESIDENCIA

(Continuación)

TERRITORIOS / GRUPOS DE EDADES	AMBAS ZONAS			URBANA			RURAL		
	TOTAL	HOMBRES	MUJERES	TOTAL	HOMBRES	MUJERES	TOTAL	HOMBRES	MUJERES
LAS TUNAS	**525 485**	**267 849**	**257 636**	**323 384**	**160 789**	**162 595**	**202 101**	**107 060**	**95 041**
Menos de 1 año	6 641	3 405	3 236	3 939	2 010	1 929	2 702	1 395	1 307
1 a 4 años	26 792	13 925	12 867	15 747	8 154	7 593	11 045	5 771	5 274
5 a 9 años	35 272	18 038	17 234	20 337	10 411	9 926	14 935	7 627	7 308
10 a 14 años	42 733	21 880	20 853	25 654	13 016	12 638	17 079	8 864	8 215
15 a 19 años	40 373	20 847	19 526	24 375	12 355	12 020	15 998	8 492	7 506
20 a 24 años	32 917	17 206	15 711	20 107	10 439	9 668	12 810	6 767	6 043
25 a 29 años	44 886	22 884	22 002	27 066	13 734	13 332	17 820	9 150	8 670
30 a 34 años	54 199	27 592	26 607	33 175	16 707	16 468	21 024	10 885	10 139
35 a 39 años	52 091	26 276	25 815	33 280	16 372	16 908	18 811	9 904	8 907
40 a 44 años	37 998	18 969	19 029	24 498	11 808	12 690	13 500	7 161	6 339
45 a 49 años	31 668	15 800	15 868	20 394	9 844	10 550	11 274	5 956	5 318
50 a 54 años	29 060	14 724	14 336	18 687	9 095	9 592	10 373	5 629	4 744
55 a 59 años	24 159	12 166	11 993	15 126	7 295	7 831	9 033	4 871	4 162
60 a 64 años	19 904	10 166	9 738	12 057	5 818	6 239	7 847	4 348	3 499
65 a 69 años	14 897	7 749	7 148	9 118	4 463	4 655	5 779	3 286	2 493
70 a 74 años	12 100	6 218	5 882	7 400	3 511	3 889	4 700	2 707	1 993
75 a 79 años	8 558	4 383	4 175	5 327	2 503	2 824	3 231	1 880	1 351
80 a 84 años	5 760	2 955	2 805	3 578	1 680	1 898	2 182	1 275	907
85 años y más	5 477	2 666	2 811	3 519	1 574	1 945	1 958	1 092	866

TABLA II.2 POBLACION POR TERRITORIOS Y GRUPOS DE EDADES, SEGUN SEXO Y ZONA DE RESIDENCIA

(Continuación)

TERRITORIOS / GRUPOS DE EDADES	AMBAS ZONAS			URBANA			RURAL		
	TOTAL	HOMBRES	MUJERES	TOTAL	HOMBRES	MUJERES	TOTAL	HOMBRES	MUJERES
HOLGUIN	**1 021 321**	**518 762**	**502 559**	**654 779**	**325 086**	**329 693**	**366 542**	**193 676**	**172 866**
Menos de 1 año	13 602	7 000	6 602	8 435	4 334	4 101	5 167	2 666	2 501
1 a 4 años	53 913	27 969	25 944	33 776	17 522	16 254	20 137	10 447	9 690
5 a 9 años	64 675	33 260	31 415	39 977	20 560	19 417	24 698	12 700	11 998
10 a 14 años	77 588	40 150	37 438	48 804	25 166	23 638	28 784	14 984	13 800
15 a 19 años	76 311	39 460	36 851	49 248	25 157	24 091	27 063	14 303	12 760
20 a 24 años	59 502	30 818	28 684	37 509	19 219	18 290	21 993	11 599	10 394
25 a 29 años	90 678	46 202	44 476	56 707	28 698	28 009	33 971	17 504	16 467
30 a 34 años	105 214	53 937	51 277	67 076	33 785	33 291	38 138	20 152	17 986
35 a 39 años	101 115	51 083	50 032	67 323	33 074	34 249	33 792	18 009	15 783
40 a 44 años	72 797	36 633	36 164	48 842	23 952	24 890	23 955	12 681	11 274
45 a 49 años	60 848	30 237	30 611	40 870	19 576	21 294	19 978	10 661	9 317
50 a 54 años	56 774	28 517	28 257	38 019	18 422	19 597	18 755	10 095	8 660
55 a 59 años	49 847	24 652	25 195	32 897	15 781	17 116	16 950	8 871	8 079
60 a 64 años	41 072	20 750	20 322	25 881	12 547	13 334	15 191	8 203	6 988
65 a 69 años	31 517	15 725	15 792	19 445	9 194	10 251	12 072	6 531	5 541
70 a 74 años	24 001	12 135	11 866	14 611	6 853	7 758	9 390	5 282	4 108
75 a 79 años	17 814	8 805	9 009	10 752	4 928	5 824	7 062	3 877	3 185
80 a 84 años	12 132	5 878	6 254	7 371	3 262	4 109	4 761	2 616	2 145
85 años y más	11 921	5 551	6 370	7 236	3 056	4 180	4 685	2 495	2 190

TABLA II.2 POBLACION POR TERRITORIOS Y GRUPOS DE EDADES, SEGUN SEXO Y ZONA DE RESIDENCIA

(Continuación)

TERRITORIOS / GRUPOS DE EDADES	AMBAS ZONAS			URBANA			RURAL		
	TOTAL	HOMBRES	MUJERES	TOTAL	HOMBRES	MUJERES	TOTAL	HOMBRES	MUJERES
GRANMA	**822 452**	**418 122**	**404 330**	**484 919**	**240 612**	**244 307**	**337 533**	**177 510**	**160 023**
Menos de 1 año	11 403	5 861	5 542	6 240	3 246	2 994	5 163	2 615	2 548
1 a 4 años	45 469	23 389	22 080	24 973	12 843	12 130	20 496	10 546	9 950
5 a 9 años	56 224	28 855	27 369	30 818	15 940	14 878	25 406	12 915	12 491
10 a 14 años	69 341	35 453	33 888	39 400	19 863	19 537	29 941	15 590	14 351
15 a 19 años	63 562	32 651	30 911	36 550	18 582	17 968	27 012	14 069	12 943
20 a 24 años	53 572	27 792	25 780	31 008	16 093	14 915	22 564	11 699	10 865
25 a 29 años	69 383	35 499	33 884	39 561	20 182	19 379	29 822	15 317	14 505
30 a 34 años	82 681	42 460	40 221	47 556	24 047	23 509	35 125	18 413	16 712
35 a 39 años	78 494	39 580	38 914	47 775	23 507	24 268	30 719	16 073	14 646
40 a 44 años	58 433	29 147	29 286	36 151	17 436	18 715	22 282	11 711	10 571
45 a 49 años	47 564	23 632	23 932	29 432	14 034	15 398	18 132	9 598	8 534
50 a 54 años	44 034	21 865	22 169	27 556	13 191	14 365	16 478	8 674	7 804
55 a 59 años	38 453	19 181	19 272	24 106	11 564	12 542	14 347	7 617	6 730
60 a 64 años	31 729	16 284	15 445	19 554	9 503	10 051	12 175	6 781	5 394
65 a 69 años	23 606	12 238	11 368	14 445	6 977	7 468	9 161	5 261	3 900
70 a 74 años	17 725	9 093	8 632	10 769	5 086	5 683	6 956	4 007	2 949
75 a 79 años	13 036	6 615	6 421	7 992	3 709	4 283	5 044	2 906	2 138
80 a 84 años	9 015	4 491	4 524	5 535	2 496	3 039	3 480	1 995	1 485
85 años y más	8 728	4 036	4 692	5 498	2 313	3 185	3 230	1 723	1 507

TABLA II.2 POBLACION POR TERRITORIOS Y GRUPOS DE EDADES, SEGUN SEXO Y ZONA DE RESIDENCIA

(Continuación)

TERRITORIOS / GRUPOS DE EDADES	AMBAS ZONAS			URBANA			RURAL		
	TOTAL	HOMBRES	MUJERES	TOTAL	HOMBRES	MUJERES	TOTAL	HOMBRES	MUJERES
SANTIAGO DE CUBA	**1 036 281**	**517 895**	**518 386**	**726 553**	**354 969**	**371 584**	**309 728**	**162 926**	**146 802**
Menos de 1 año	13 192	6 750	6 442	8 788	4 522	4 266	4 404	2 228	2 176
1 a 4 años	55 804	28 681	27 123	37 045	19 001	18 044	18 759	9 680	9 079
5 a 9 años	69 428	35 460	33 968	45 516	23 248	22 268	23 912	12 212	11 700
10 a 14 años	85 626	43 853	41 773	57 631	29 295	28 336	27 995	14 558	13 437
15 a 19 años	85 403	43 655	41 748	58 830	29 834	28 996	26 573	13 821	12 752
20 a 24 años	65 991	33 887	32 104	45 537	23 272	22 265	20 454	10 615	9 839
25 a 29 años	86 429	43 850	42 579	59 156	29 892	29 264	27 273	13 958	13 315
30 a 34 años	103 382	52 186	51 196	71 204	35 684	35 520	32 178	16 502	15 676
35 a 39 años	102 023	50 505	51 518	72 862	35 367	37 495	29 161	15 138	14 023
40 a 44 años	73 075	35 747	37 328	52 756	25 028	27 728	20 319	10 719	9 600
45 a 49 años	60 780	29 174	31 606	44 463	20 627	23 836	16 317	8 547	7 770
50 a 54 años	55 187	26 912	28 275	40 977	19 363	21 614	14 210	7 549	6 661
55 a 59 años	47 581	22 904	24 677	35 341	16 358	18 983	12 240	6 546	5 694
60 a 64 años	39 647	19 617	20 030	29 047	13 712	15 335	10 600	5 905	4 695
65 a 69 años	31 853	16 017	15 836	22 779	10 691	12 088	9 074	5 326	3 748
70 a 74 años	23 281	11 505	11 776	16 843	7 648	9 195	6 438	3 857	2 581
75 a 79 años	16 502	7 988	8 514	11 992	5 281	6 711	4 510	2 707	1 803
80 a 84 años	10 661	4 823	5 838	7 935	3 233	4 702	2 726	1 590	1 136
85 años y más	10 436	4 381	6 055	7 851	2 913	4 938	2 585	1 468	1 117

TABLA II.2 POBLACION POR TERRITORIOS Y GRUPOS DE EDADES, SEGUN SEXO Y ZONA DE RESIDENCIA

(Continuación)

TERRITORIOS / GRUPOS DE EDADES	AMBAS ZONAS			URBANA			RURAL		
	TOTAL	HOMBRES	MUJERES	TOTAL	HOMBRES	MUJERES	TOTAL	HOMBRES	MUJERES
GUANTANAMO	**507 118**	**254 842**	**252 276**	**311 597**	**151 846**	**159 751**	**195 521**	**102 996**	**92 525**
Menos de 1 año	7 569	3 815	3 754	4 346	2 181	2 165	3 223	1 634	1 589
1 a 4 años	31 263	15 959	15 304	17 462	8 917	8 545	13 801	7 042	6 759
5 a 9 años	39 271	20 378	18 893	21 880	11 362	10 518	17 391	9 016	8 375
10 a 14 años	45 614	23 373	22 241	26 942	13 704	13 238	18 672	9 669	9 003
15 a 19 años	43 639	22 441	21 198	26 496	13 461	13 035	17 143	8 980	8 163
20 a 24 años	34 214	17 477	16 737	20 540	10 388	10 152	13 674	7 089	6 585
25 a 29 años	41 835	20 982	20 853	25 003	12 374	12 629	16 832	8 608	8 224
30 a 34 años	48 460	24 245	24 215	29 271	14 306	14 965	19 189	9 939	9 250
35 a 39 años	46 116	22 696	23 420	29 510	14 035	15 475	16 606	8 661	7 945
40 a 44 años	35 168	17 248	17 920	22 965	10 795	12 170	12 203	6 453	5 750
45 a 49 años	28 943	14 105	14 838	19 253	8 940	10 313	9 690	5 165	4 525
50 a 54 años	24 635	12 088	12 547	16 478	7 791	8 687	8 157	4 297	3 860
55 a 59 años	21 123	10 200	10 923	13 915	6 415	7 500	7 208	3 785	3 423
60 a 64 años	17 608	8 860	8 748	11 119	5 226	5 893	6 489	3 634	2 855
65 a 69 años	13 971	7 076	6 895	8 709	4 029	4 680	5 262	3 047	2 215
70 a 74 años	10 517	5 460	5 057	6 589	3 076	3 513	3 928	2 384	1 544
75 a 79 años	7 609	3 847	3 762	4 817	2 164	2 653	2 792	1 683	1 109
80 a 84 años	4 723	2 389	2 334	3 066	1 399	1 667	1 657	990	667
85 años y más	4 840	2 203	2 637	3 236	1 283	1 953	1 604	920	684

TABLA II.2 POBLACION POR TERRITORIOS Y GRUPOS DE EDADES, SEGUN SEXO Y ZONA DE RESIDENCIA

(Final)

TERRITORIOS / GRUPOS DE EDADES	AMBAS ZONAS			URBANA			RURAL		
	TOTAL	HOMBRES	MUJERES	TOTAL	HOMBRES	MUJERES	TOTAL	HOMBRES	MUJERES
ISLA DE LA JUVENTUD	**86 559**	**44 076**	**42 483**	**72 885**	**36 811**	**36 074**	**13 674**	**7 265**	**6 409**
Menos de 1 año	1 194	605	589	976	491	485	218	114	104
1 a 4 años	4 683	2 423	2 260	3 800	1 970	1 830	883	453	430
5 a 9 años	6 165	3 220	2 945	4 937	2 565	2 372	1 228	655	573
10 a 14 años	7 040	3 599	3 441	5 804	2 947	2 857	1 236	652	584
15 a 19 años	6 811	3 457	3 354	5 725	2 889	2 836	1 086	568	518
20 a 24 años	5 699	3 022	2 677	4 810	2 551	2 259	889	471	418
25 a 29 años	7 064	3 739	3 325	5 876	3 115	2 761	1 188	624	564
30 a 34 años	9 370	4 722	4 648	7 788	3 930	3 858	1 582	792	790
35 a 39 años	8 986	4 368	4 618	7 477	3 586	3 891	1 509	782	727
40 a 44 años	6 533	3 187	3 346	5 543	2 654	2 889	990	533	457
45 a 49 años	5 669	2 816	2 853	4 895	2 390	2 505	774	426	348
50 a 54 años	5 210	2 628	2 582	4 587	2 276	2 311	623	352	271
55 a 59 años	4 240	2 178	2 062	3 778	1 923	1 855	462	255	207
60 a 64 años	2 841	1 535	1 306	2 502	1 335	1 167	339	200	139
65 a 69 años	1 849	983	866	1 604	839	765	245	144	101
70 a 74 años	1 319	681	638	1 137	574	563	182	107	75
75 a 79 años	882	425	457	757	356	401	125	69	56
80 a 84 años	582	277	305	514	241	273	68	36	32
85 años y más	422	211	211	375	179	196	47	32	15

TABLA II.3 POBLACION POR COLOR DE LA PIEL Y GRUPOS DE EDADES, SEGUN ZONA DE RESIDENCIA Y SEXO

GRUPOS DE EDADES / COLOR DE LA PIEL	AMBAS ZONAS			URBANA			RURAL		
	TOTAL	HOMBRES	MUJERES	TOTAL	HOMBRES	MUJERES	TOTAL	HOMBRES	MUJERES
CUBA									
TOTAL	**11 177 743**	**5 597 233**	**5 580 510**	**8 479 329**	**4 169 722**	**4 309 607**	**2 698 414**	**1 427 511**	**1 270 903**
Menos de 1 año	138 422	70 970	67 452	100 462	51 439	49 023	37 960	19 531	18 429
1 a 4 años	579 007	297 937	281 070	422 586	217 251	205 335	156 421	80 686	75 735
5 a 9 años	720 648	369 929	350 719	524 171	268 830	255 341	196 477	101 099	95 378
10 a 14 años	858 271	441 368	416 903	634 925	325 022	309 903	223 346	116 346	107 000
15 a 19 años	807 796	415 264	392 532	602 833	307 326	295 507	204 963	107 938	97 025
20 a 24 años	665 299	343 061	322 238	492 562	252 694	239 868	172 737	90 367	82 370
25 a 29 años	895 385	456 825	438 560	660 966	335 682	325 284	234 419	121 143	113 276
30 a 34 años	1 076 571	543 718	532 853	803 289	401 232	402 057	273 282	142 486	130 796
35 a 39 años	1 121 535	558 791	562 744	866 932	425 542	441 390	254 603	133 249	121 354
40 a 44 años	816 754	403 823	412 931	635 457	308 305	327 152	181 297	95 518	85 779
45 a 49 años	662 197	324 157	338 040	514 268	245 519	268 749	147 929	78 638	69 291
50 a 54 años	634 909	312 153	322 756	498 317	239 040	259 277	136 592	73 113	63 479
55 a 59 años	561 687	273 566	288 121	440 639	209 061	231 578	121 048	64 505	56 543
60 a 64 años	475 296	234 429	240 867	370 460	176 306	194 154	104 836	58 123	46 713
65 a 69 años	368 852	180 819	188 033	286 268	134 080	152 188	82 584	46 739	35 845
70 a 74 años	291 654	141 435	150 219	227 539	104 182	123 357	64 115	37 253	26 862
75 a 79 años	221 149	104 192	116 957	174 070	76 943	97 127	47 079	27 249	19 830
80 a 84 años	149 688	68 054	81 634	118 330	49 904	68 426	31 358	18 150	13 208
85 años y más	132 623	56 742	75 881	105 255	41 364	63 891	27 368	15 378	11 990

TABLA II.3 POBLACION POR COLOR DE LA PIEL Y GRUPOS DE EDADES, SEGUN ZONA DE RESIDENCIA Y SEXO (Continuación)

GRUPOS DE EDADES / COLOR DE LA PIEL	AMBAS ZONAS			URBANA			RURAL		
	TOTAL	HOMBRES	MUJERES	TOTAL	HOMBRES	MUJERES	TOTAL	HOMBRES	MUJERES
BLANCOS	**7 271 926**	**3 618 349**	**3 653 577**	**5 522 013**	**2 699 096**	**2 822 917**	**1 749 913**	**919 253**	**830 660**
Menos de 1 año	97 311	49 925	47 386	70 284	35 987	34 297	27 027	13 938	13 089
1 a 4 años	384 443	196 691	187 752	280 917	143 914	137 003	103 526	52 777	50 749
5 a 9 años	462 111	236 736	225 375	337 519	173 137	164 382	124 592	63 599	60 993
10 a 14 años	532 420	274 372	258 048	396 095	203 726	192 369	136 325	70 646	65 679
15 a 19 años	492 941	252 362	240 579	369 953	188 191	181 762	122 988	64 171	58 817
20 a 24 años	407 572	207 765	199 807	301 591	153 017	148 574	105 981	54 748	51 233
25 a 29 años	561 564	283 252	278 312	414 467	207 930	206 537	147 097	75 322	71 775
30 a 34 años	681 350	340 642	340 708	509 008	251 161	257 847	172 342	89 481	82 861
35 a 39 años	718 468	354 881	363 587	554 491	269 445	285 046	163 977	85 436	78 541
40 a 44 años	520 909	255 809	265 100	404 993	195 269	209 724	115 916	60 540	55 376
45 a 49 años	427 857	208 124	219 733	331 682	157 337	174 345	96 175	50 787	45 388
50 a 54 años	426 311	209 494	216 817	334 304	160 486	173 818	92 007	49 008	42 999
55 a 59 años	386 649	188 444	198 205	303 355	144 331	159 024	83 294	44 113	39 181
60 a 64 años	330 601	162 792	167 809	256 981	122 546	134 435	73 620	40 246	33 374
65 a 69 años	256 712	125 551	131 161	198 256	92 935	105 321	58 456	32 616	25 840
70 a 74 años	209 458	101 233	108 225	162 708	74 566	88 142	46 750	26 667	20 083
75 a 79 años	162 745	76 233	86 512	127 757	56 360	71 397	34 988	19 873	15 115
80 a 84 años	113 504	51 573	61 931	89 443	37 809	51 634	24 061	13 764	10 297
85 años y más	99 000	42 470	56 530	78 209	30 949	47 260	20 791	11 521	9 270

TABLA II.3 POBLACION POR COLOR DE LA PIEL Y GRUPOS DE EDADES, SEGUN ZONA DE RESIDENCIA Y SEXO
(Continuación)

GRUPOS DE EDADES / COLOR DE LA PIEL	AMBAS ZONAS			URBANA			RURAL		
	TOTAL	HOMBRES	MUJERES	TOTAL	HOMBRES	MUJERES	TOTAL	HOMBRES	MUJERES
NEGROS	**1 126 894**	**593 876**	**533 018**	**959 081**	**499 303**	**459 778**	**167 813**	**94 573**	**73 240**
Menos de 1 año	7 164	3 769	3 395	6 098	3 205	2 893	1 066	564	502
1 a 4 años	37 945	20 212	17 733	31 955	16 849	15 106	5 990	3 363	2 627
5 a 9 años	56 369	29 879	26 490	47 064	24 879	22 185	9 305	5 000	4 305
10 a 14 años	75 761	40 358	35 403	63 396	33 537	29 859	12 365	6 821	5 544
15 a 19 años	77 231	42 069	35 162	64 731	34 918	29 813	12 500	7 151	5 349
20 a 24 años	68 298	38 031	30 267	57 210	31 780	25 430	11 088	6 251	4 837
25 a 29 años	92 541	51 050	41 491	77 377	42 728	34 649	15 164	8 322	6 842
30 a 34 años	115 101	62 722	52 379	96 610	52 575	44 035	18 491	10 147	8 344
35 a 39 años	125 872	67 464	58 408	108 152	57 705	50 447	17 720	9 759	7 961
40 a 44 años	94 463	49 626	44 837	81 549	42 454	39 095	12 914	7 172	5 742
45 a 49 años	76 254	39 380	36 874	65 942	33 641	32 301	10 312	5 739	4 573
50 a 54 años	70 205	35 786	34 419	60 811	30 553	30 258	9 394	5 233	4 161
55 a 59 años	59 369	29 735	29 634	51 290	25 246	26 044	8 079	4 489	3 590
60 a 64 años	50 362	25 506	24 856	43 361	21 291	22 070	7 001	4 215	2 786
65 a 69 años	40 689	20 382	20 307	35 088	16 952	18 136	5 601	3 430	2 171
70 a 74 años	30 974	15 413	15 561	26 620	12 602	14 018	4 354	2 811	1 543
75 a 79 años	22 392	10 882	11 510	19 327	8 923	10 404	3 065	1 959	1 106
80 a 84 años	13 533	6 247	7 286	11 755	5 139	6 616	1 778	1 108	670
85 años y más	12 371	5 365	7 006	10 745	4 326	6 419	1 626	1 039	587

TABLA II.3 POBLACION POR COLOR DE LA PIEL Y GRUPOS DE EDADES, SEGUN ZONA DE RESIDENCIA Y SEXO (Final)

GRUPOS DE EDADES / COLOR DE LA PIEL	AMBAS ZONAS			URBANA			RURAL		
	TOTAL	HOMBRES	MUJERES	TOTAL	HOMBRES	MUJERES	TOTAL	HOMBRES	MUJERES
MULATOS O MESTIZOS	**2 778 923**	**1 385 008**	**1 393 915**	**1 998 235**	**971 323**	**1 026 912**	**780 688**	**413 685**	**367 003**
Menos de 1 año	33 947	17 276	16 671	24 080	12 247	11 833	9 867	5 029	4 838
1 a 4 años	156 619	81 034	75 585	109 714	56 488	53 226	46 905	24 546	22 359
5 a 9 años	202 168	103 314	98 854	139 588	70 814	68 774	62 580	32 500	30 080
10 a 14 años	250 090	126 638	123 452	175 434	87 759	87 675	74 656	38 879	35 777
15 a 19 años	237 624	120 833	116 791	168 149	84 217	83 932	69 475	36 616	32 859
20 a 24 años	189 429	97 265	92 164	133 761	67 897	65 864	55 668	29 368	26 300
25 a 29 años	241 280	122 523	118 757	169 122	85 024	84 098	72 158	37 499	34 659
30 a 34 años	280 120	140 354	139 766	197 671	97 496	100 175	82 449	42 858	39 591
35 a 39 años	277 195	136 446	140 749	204 289	98 392	105 897	72 906	38 054	34 852
40 a 44 años	201 382	98 388	102 994	148 915	70 582	78 333	52 467	27 806	24 661
45 a 49 años	158 086	76 653	81 433	116 644	54 541	62 103	41 442	22 112	19 330
50 a 54 años	138 393	66 873	71 520	103 202	48 001	55 201	35 191	18 872	16 319
55 a 59 años	115 669	55 387	60 282	85 994	39 484	46 510	29 675	15 903	13 772
60 a 64 años	94 333	46 131	48 202	70 118	32 469	37 649	24 215	13 662	10 553
65 a 69 años	71 451	34 886	36 565	52 924	24 193	28 731	18 527	10 693	7 834
70 a 74 años	51 222	24 789	26 433	38 211	17 014	21 197	13 011	7 775	5 236
75 a 79 años	36 012	17 077	18 935	26 986	11 660	15 326	9 026	5 417	3 609
80 a 84 años	22 651	10 234	12 417	17 132	6 956	10 176	5 519	3 278	2 241
85 años y más	21 252	8 907	12 345	16 301	6 089	10 212	4 951	2 818	2 133

TABLA II.4 DENSIDAD DE POBLACION POR TERRITORIOS (HABITANTES POR KM^2)

TERRITORIOS	AREA (KM^2)		POBLACION		DENSIDAD HAB.
	TOTAL	POR CIENTO	TOTAL	POR CIENTO	POR KM^2
CUBA					
Área de tierra firme	**106759,78**	**97,15**	**11 176 351**	**99,99**	**104,69**
Área de Cayos	**3126,41**	**2,85**	**1 392**	**0,01**	**0,45**
Área Total	**109886,19**	**100,00**	**11 177 743**	**100,00**	**101,72**
Pinar del Río	10904,03	9,92	726 574	6,50	66,63
La Habana	5731,59	5,22	711 066	6,36	124,06
Ciudad de La Habana	721,01	0,66	2 201 610	19,70	3053,49
Matanzas	11802,72	10,74	670 427	6,00	56,80
Villa Clara	8412,41	7,66	817 395	7,31	97,17
Cienfuegos	4180,02	3,80	395 183	3,54	94,54
Sancti Spíritus	6736,51	6,13	460 328	4,12	68,33
Ciego de Ávila	6783,13	6,17	411 766	3,68	60,70
Camaguey	15615,02	14,21	784 178	7,02	50,22
Las Tunas	6587,75	6,00	525 485	4,70	79,77
Holguín	9292,83	8,46	1 021 321	9,14	109,90
Granma	8375,49	7,62	822 452	7,36	98,20
Santiago de Cuba	6156,44	5,60	1 036 281	9,27	168,32
Guantánamo	6167,97	5,61	507 118	4,54	82,22
Isla de la Juventud	2419,27	2,20	86 559	0,77	35,78

TABLA II.5 POBLACION POR SEXO Y GRUPOS DE EDADES, SEGUN TIPO DE UNIDAD DE ALOJAMIENTO

SEXO / GRUPOS DE EDADES	TOTAL	POBLACION EN UNIDADES DE ALOJAMIENTO		
		VIVIENDAS PARTICULARES	LOCALES DE TRABAJO	COLECTIVIDADES
CUBA				
AMBOS SEXOS	**11 177 743**	**11 121 694**	**14 270**	**41 779**
Menos de 1 año	138 422	137 782	197	443
1 a 4 años	579 007	576 274	868	1 865
5 a 9 años	720 648	717 462	999	2 187
10 a 14 años	858 271	854 661	1 165	2 445
15 a 19 años	807 796	804 692	949	2 155
20 a 24 años	665 299	662 458	770	2 071
25 a 29 años	895 385	891 148	1 173	3 064
30 a 34 años	1 076 571	1 071 468	1 644	3 459
35 a 39 años	1 121 535	1 116 362	1 607	3 566
40 a 44 años	816 754	812 881	1 238	2 635
45 a 49 años	662 197	659 264	960	1 973
50 a 54 años	634 909	632 331	812	1 766
55 a 59 años	561 687	559 417	695	1 575
60 a 64 años	475 296	473 386	454	1 456
65 a 69 años	368 852	366 841	296	1 715
70 a 74 años	291 654	289 571	194	1 889
75 a 79 años	221 149	218 768	112	2 269
80 a 84 años	149 688	147 416	87	2 185
85 años y más	132 623	129 512	50	3 061

TABLA II.5 POBLACION POR SEXO Y GRUPOS DE EDADES, SEGUN TIPO DE UNIDAD DE ALOJAMIENTO
(Continuación)

SEXO / GRUPOS DE EDADES	TOTAL	POBLACION EN UNIDADES DE ALOJAMIENTO		
		VIVIENDAS PARTICULARES	LOCALES DE TRABAJO	COLECTIVIDADES
HOMBRES	**5 597 233**	**5 566 348**	**7 921**	**22 964**
Menos de 1 año	70 970	70 672	98	200
1 a 4 años	297 937	296 571	450	916
5 a 9 años	369 929	368 247	528	1 154
10 a 14 años	441 368	439 490	601	1 277
15 a 19 años	415 264	413 663	498	1 103
20 a 24 años	343 061	341 517	370	1 174
25 a 29 años	456 825	454 565	563	1 697
30 a 34 años	543 718	541 107	797	1 814
35 a 39 años	558 791	556 228	791	1 772
40 a 44 años	403 823	401 726	687	1 410
45 a 49 años	324 157	322 557	618	982
50 a 54 años	312 153	310 683	542	928
55 a 59 años	273 566	272 260	506	800
60 a 64 años	234 429	233 222	344	863
65 a 69 años	180 819	179 579	216	1 024
70 a 74 años	141 435	140 041	145	1 249
75 a 79 años	104 192	102 624	78	1 490
80 a 84 años	68 054	66 682	58	1 314
85 años y más	56 742	54 914	31	1 797

TABLA II.5 POBLACION POR SEXO Y GRUPOS DE EDADES, SEGUN TIPO DE UNIDAD DE ALOJAMIENTO
(Final)

SEXO / GRUPOS DE EDADES	TOTAL	POBLACION EN UNIDADES DE ALOJAMIENTO		
		VIVIENDAS PARTICULARES	LOCALES DE TRABAJO	COLECTIVIDADES
MUJERES	**5 580 510**	**5 555 346**	**6 349**	**18 815**
Menos de 1 año	67 452	67 110	99	243
1 a 4 años	281 070	279 703	418	949
5 a 9 años	350 719	349 215	471	1 033
10 a 14 años	416 903	415 171	564	1 168
15 a 19 años	392 532	391 029	451	1 052
20 a 24 años	322 238	320 941	400	897
25 a 29 años	438 560	436 583	610	1 367
30 a 34 años	532 853	530 361	847	1 645
35 a 39 años	562 744	560 134	816	1 794
40 a 44 años	412 931	411 155	551	1 225
45 a 49 años	338 040	336 707	342	991
50 a 54 años	322 756	321 648	270	838
55 a 59 años	288 121	287 157	189	775
60 a 64 años	240 867	240 164	110	593
65 a 69 años	188 033	187 262	80	691
70 a 74 años	150 219	149 530	49	640
75 a 79 años	116 957	116 144	34	779
80 a 84 años	81 634	80 734	29	871
85 años y más	75 881	74 598	19	1 264

TABLA II.6 POBLACION RESIDENTE EN UNIDADES DE ALOJAMIENTO POR GRUPOS DE EDADES, SEXO Y ZONA DE RESIDENCIA, SEGUN RELACION DE LOS INTEGRANTES CON EL JEFE DE HOGAR

SEXO / GRUPOS DE EDADES / ZONA DE RESIDENCIA	TOTAL	POBLACION EN VIVIENDAS PARTICULARES Y LOCALES DE TRABAJO						
		TOTAL	JEFE	CONYUGE	HIJO(A)	HIJASTRO(A)	YERNO O NUERA	NIETO(A)
CUBA AMBOS SEXOS / AMBAS ZONAS	**11 177 743**	**11 135 964**	**3 532 054**	**2 043 088**	**3 215 356**	**257 165**	**299 255**	**881 915**
Menos de 1 año	138 422	137 979	-	-	76 634	785	-	48 626
1 a 4 años	579 007	577 142	-	-	343 557	13 055	-	177 195
5 a 9 años	720 648	718 461	-	-	436 438	43 938	-	187 465
10 a 14 años	858 271	855 826	-	859	533 734	74 735	1 027	193 427
15 a 19 años	807 796	805 641	15 255	29 664	481 410	59 733	21 766	142 359
20 a 24 años	665 299	663 228	71 221	86 979	314 437	26 930	41 749	65 975
25 a 29 años	895 385	892 321	204 229	190 445	307 856	16 779	62 269	36 233
30 a 34 años	1 076 571	1 073 112	354 625	277 457	269 517	9 818	63 907	19 187
35 a 39 años	1 121 535	1 117 969	460 170	308 479	206 462	5 380	49 985	8 213
40 a 44 años	816 754	814 119	383 881	239 423	112 782	2 667	25 626	2 415
45 a 49 años	662 197	660 224	347 591	200 144	59 948	1 463	13 279	601
50 a 54 años	634 909	633 143	355 597	191 450	39 110	869	8 954	171
55 a 59 años	561 687	560 112	331 055	166 963	20 597	474	5 163	36
60 a 64 años	475 296	473 840	293 376	133 281	8 728	245	2 612	12
65 a 69 años	368 852	367 137	235 582	93 042	3 135	107	1 190	-
70 a 74 años	291 654	289 765	188 273	63 094	806	68	577	-
75 a 79 años	221 149	218 880	139 921	36 762	169	43	407	-
80 a 84 años	149 688	147 503	87 723	17 281	32	29	274	-
85 años y más	132 623	129 562	63 555	7 765	4	47	470	-

TABLA II.6 POBLACION RESIDENTE EN UNIDADES DE ALOJAMIENTO POR GRUPOS DE EDADES, SEXO Y ZONA DE RESIDENCIA, SEGUN RELACION DE LOS INTEGRANTES CON EL JEFE DE HOGAR

(Continuación)

SEXO / GRUPOS DE EDADES / ZONA DE RESIDENCIA	POBLACION EN VIVIENDAS PARTICULARES Y LOCALES DE TRABAJO			COLECTIVIDADES		
	PADRES O SUEGROS	OTROS PARIENTES	OTROS NO PARIENTES	TOTAL	JEFE O DIRECTOR	OTROS MIEMBROS
CUBA AMBOS SEXOS / AMBAS ZONAS	**175 010**	**539 200**	**192 921**	**41 779**	**259**	**41 520**
Menos de 1 año	-	9 696	2 238	443	-	443
1 a 4 años	-	34 102	9 233	1 865	-	1 865
5 a 9 años	-	39 174	11 446	2 187	-	2 187
10 a 14 años	-	39 058	12 986	2 445	-	2 445
15 a 19 años	-	41 197	14 257	2 155	14	2 141
20 a 24 años	-	38 656	17 281	2 071	9	2 062
25 a 29 años	-	49 687	24 823	3 064	22	3 042
30 a 34 años	75	52 532	25 994	3 459	18	3 441
35 a 39 años	758	57 083	21 439	3 566	26	3 540
40 a 44 años	2 283	32 122	12 920	2 635	16	2 619
45 a 49 años	4 548	24 121	8 529	1 973	24	1 949
50 a 54 años	7 751	22 060	7 181	1 766	19	1 747
55 a 59 años	11 041	18 936	5 847	1 575	17	1 558
60 a 64 años	14 163	16 697	4 726	1 456	20	1 436
65 a 69 años	16 522	14 058	3 501	1 715	13	1 702
70 a 74 años	21 082	13 002	2 863	1 889	13	1 876
75 a 79 años	26 461	12 535	2 582	2 269	17	2 252
80 a 84 años	28 720	11 186	2 258	2 185	20	2 165
85 años y más	41 606	13 298	2 817	3 061	11	3 050

TABLA II.6 POBLACION RESIDENTE EN UNIDADES DE ALOJAMIENTO POR GRUPOS DE EDADES, SEXO Y ZONA DE RESIDENCIA, SEGUN RELACION DE LOS INTEGRANTES CON EL JEFE DE HOGAR

(Continuación)

SEXO / GRUPOS DE EDADES / ZONA DE RESIDENCIA	TOTAL	POBLACION EN VIVIENDAS PARTICULARES Y LOCALES DE TRABAJO						
		TOTAL	JEFE	CONYUGE	HIJO(A)	HIJASTRO(A	YERNO O NUERA	NIETO(A)
HOMBRES AMBAS ZONAS	**5 597 233**	**5 574 269**	**2 096 762**	**496 557**	**1 738 647**	**139 438**	**153 139**	**468 070**
Menos de 1 año	70 970	70 770	-	-	39 350	385	-	24 926
1 a 4 años	297 937	297 021	-	-	177 013	6 492	-	91 134
5 a 9 años	369 929	368 775	-	-	226 133	22 140	-	97 125
10 a 14 años	441 368	440 091	-	-	276 653	37 624	145	99 811
15 a 19 años	415 264	414 161	7 530	3 824	261 283	32 946	2 157	78 137
20 a 24 años	343 061	341 887	42 523	14 531	183 135	16 695	12 438	39 128
25 a 29 años	456 825	455 128	126 845	43 724	175 655	10 198	28 819	20 980
30 a 34 años	543 718	541 904	215 148	72 385	148 561	5 847	36 246	10 562
35 a 39 años	558 791	557 019	268 971	85 435	112 031	3 271	31 807	4 452
40 a 44 años	403 823	402 413	222 137	65 934	63 528	1 726	17 416	1 326
45 a 49 años	324 157	323 175	204 289	50 869	34 693	955	9 479	351
50 a 54 años	312 153	311 225	213 659	46 552	22 433	542	6 721	107
55 a 59 años	273 566	272 766	199 996	38 102	11 370	313	4 007	24
60 a 64 años	234 429	233 566	179 788	28 850	4 670	156	2 119	7
65 a 69 años	180 819	179 795	143 023	18 652	1 632	57	941	-
70 a 74 años	141 435	140 186	111 579	12 874	406	32	389	-
75 a 79 años	104 192	102 702	79 529	7 923	85	26	193	-
80 a 84 años	68 054	66 740	48 476	4 259	15	11	109	-
85 años y más	56 742	54 945	33 269	2 643	1	22	153	-

TABLA II.6 POBLACION RESIDENTE EN UNIDADES DE ALOJAMIENTO POR GRUPOS DE EDADES, SEXO Y ZONA DE RESIDENCIA, SEGUN RELACION DE LOS INTEGRANTES CON EL JEFE DE HOGAR

(Continuación)

SEXO / GRUPOS DE EDADES / ZONA DE RESIDENCIA	POBLACION EN VIVIENDAS PARTICULARES Y LOCALES DE TRABAJO			COLECTIVIDADES		
	PADRES O SUEGROS	OTROS PARIENTES	OTROS NO PARIENTES	TOTAL	JEFE O DIRECTOR	OTROS MIEMBROS
HOMBRES AMBAS ZONAS	**52 214**	**308 078**	**121 364**	**22 964**	**145**	**22 819**
Menos de 1 año	-	4 975	1 134	200	-	200
1 a 4 años	-	17 604	4 778	916	-	916
5 a 9 años	-	17 593	5 784	1 154	-	1 154
10 a 14 años	-	19 313	6 545	1 277	-	1 277
15 a 19 años	-	21 354	6 930	1 103	7	1 096
20 a 24 años	-	22 941	10 496	1 174	4	1 170
25 a 29 años	-	31 685	17 222	1 697	10	1 687
30 a 34 años	7	34 345	18 803	1 814	7	1 807
35 a 39 años	83	35 748	15 221	1 772	13	1 759
40 a 44 años	322	21 071	8 953	1 410	8	1 402
45 a 49 años	918	16 006	5 615	982	11	971
50 a 54 años	1 962	14 482	4 767	928	10	918
55 a 59 años	3 049	12 049	3 856	800	14	786
60 a 64 años	4 439	10 371	3 166	863	12	851
65 a 69 años	5 081	8 090	2 319	1 024	8	1 016
70 a 74 años	6 452	6 610	1 844	1 249	7	1 242
75 a 79 años	7 798	5 575	1 573	1 490	13	1 477
80 a 84 años	8 574	4 148	1 148	1 314	15	1 299
85 años y más	13 529	4 118	1 210	1 797	6	1 791

TABLA II.6 POBLACION RESIDENTE EN UNIDADES DE ALOJAMIENTO POR GRUPOS DE EDADES, SEXO Y ZONA DE RESIDENCIA, SEGUN RELACION DE LOS INTEGRANTES CON EL JEFE DE HOGAR

(Continuación)

SEXO / GRUPOS DE EDADES / ZONA DE RESIDENCIA	TOTAL	POBLACION EN VIVIENDAS PARTICULARES Y LOCALES DE TRABAJO						
		TOTAL	JEFE	CONYUGE	HIJO(A)	HIJASTRO(A	YERNO O NUERA	NIETO(A)
MUJERES AMBAS ZONAS	**5 580 510**	**5 561 695**	**1 435 292**	**1 546 531**	**1 476 709**	**117 727**	**146 116**	**413 845**
Menos de 1 año	67 452	67 209	-	-	37 284	400	-	23 700
1 a 4 años	281 070	280 121	-	-	166 544	6 563	-	86 061
5 a 9 años	350 719	349 686	-	-	210 305	21 798	-	90 340
10 a 14 años	416 903	415 735	-	859	257 081	37 111	882	93 616
15 a 19 años	392 532	391 480	7 725	25 840	220 127	26 787	19 609	64 222
20 a 24 años	322 238	321 341	28 698	72 448	131 302	10 235	29 311	26 847
25 a 29 años	438 560	437 193	77 384	146 721	132 201	6 581	33 450	15 253
30 a 34 años	532 853	531 208	139 477	205 072	120 956	3 971	27 661	8 625
35 a 39 años	562 744	560 950	191 199	223 044	94 431	2 109	18 178	3 761
40 a 44 años	412 931	411 706	161 744	173 489	49 254	941	8 210	1 089
45 a 49 años	338 040	337 049	143 302	149 275	25 255	508	3 800	250
50 a 54 años	322 756	321 918	141 938	144 898	16 677	327	2 233	64
55 a 59 años	288 121	287 346	131 059	128 861	9 227	161	1 156	12
60 a 64 años	240 867	240 274	113 588	104 431	4 058	89	493	5
65 a 69 años	188 033	187 342	92 559	74 390	1 503	50	249	-
70 a 74 años	150 219	149 579	76 694	50 220	400	36	188	-
75 a 79 años	116 957	116 178	60 392	28 839	84	17	214	-
80 a 84 años	81 634	80 763	39 247	13 022	17	18	165	-
85 años y más	75 881	74 617	30 286	5 122	3	25	317	-

TABLA II.6 POBLACION RESIDENTE EN UNIDADES DE ALOJAMIENTO POR GRUPOS DE EDADES, SEXO Y ZONA DE RESIDENCIA, SEGUN RELACION DE LOS INTEGRANTES CON EL JEFE DE HOGAR

(Continuación)

SEXO / GRUPOS DE EDADES / ZONA DE RESIDENCIA	POBLACION EN VIVIENDAS PARTICULARES Y LOCALES DE TRABAJO			COLECTIVIDADES		
	PADRES O SUEGROS	OTROS PARIENTES	OTROS NO PARIENTES	TOTAL	JEFE O DIRECTOR	OTROS MIEMBROS
MUJERES AMBAS ZONAS	**122 796**	**231 122**	**71 557**	**18 815**	**114**	**18 701**
Menos de 1 año	-	4 721	1 104	243	-	243
1 a 4 años	-	16 498	4 455	949	-	949
5 a 9 años	-	21 581	5 662	1 033	-	1 033
10 a 14 años	-	19 745	6 441	1 168	-	1 168
15 a 19 años	-	19 843	7 327	1 052	7	1 045
20 a 24 años	-	15 715	6 785	897	5	892
25 a 29 años	-	18 002	7 601	1 367	12	1 355
30 a 34 años	68	18 187	7 191	1 645	11	1 634
35 a 39 años	675	21 335	6 218	1 794	13	1 781
40 a 44 años	1 961	11 051	3 967	1 225	8	1 217
45 a 49 años	3 630	8 115	2 914	991	13	978
50 a 54 años	5 789	7 578	2 414	838	9	829
55 a 59 años	7 992	6 887	1 991	775	3	772
60 a 64 años	9 724	6 326	1 560	593	8	585
65 a 69 años	11 441	5 968	1 182	691	5	686
70 a 74 años	14 630	6 392	1 019	640	6	634
75 a 79 años	18 663	6 960	1 009	779	4	775
80 a 84 años	20 146	7 038	1 110	871	5	866
85 años y más	28 077	9 180	1 607	1 264	5	1 259

TABLA II.6 POBLACION RESIDENTE EN UNIDADES DE ALOJAMIENTO POR GRUPOS DE EDADES, SEXO Y ZONA DE RESIDENCIA, SEGUN RELACION DE LOS INTEGRANTES CON EL JEFE DE HOGAR

(Continuación)

SEXO / GRUPOS DE EDADES / ZONA DE RESIDENCIA	TOTAL	POBLACION EN VIVIENDAS PARTICULARES Y LOCALES DE TRABAJO						
		TOTAL	JEFE	CONYUGE	HIJO(A)	HIJASTRO(A	YERNO O NUERA	NIETO(A)
AMBOS SEXOS								
URBANO	**8 479 329**	**8 440 604**	**2 644 381**	**1 451 251**	**2 457 446**	**156 658**	**246 232**	**733 223**
Menos de 1 año	100 462	100 032	-	-	49 949	409	-	39 971
1 a 4 años	422 586	420 760	-	-	231 456	6 704	-	147 105
5 a 9 años	524 171	522 032	-	-	303 789	23 818	-	154 005
10 a 14 años	634 925	632 540	-	359	387 917	42 649	598	159 292
15 a 19 años	602 833	600 798	9 941	13 944	365 207	36 247	14 445	117 675
20 a 24 años	492 562	490 663	42 660	47 400	249 088	17 904	31 945	55 561
25 a 29 años	660 966	658 143	127 747	116 759	254 204	12 164	51 016	31 781
30 a 34 años	803 289	800 084	238 931	184 388	228 418	7 519	54 142	17 320
35 a 39 años	866 932	863 585	338 849	221 619	178 979	4 378	43 279	7 562
40 a 44 años	635 457	633 017	291 806	176 997	96 603	2 164	22 303	2 216
45 a 49 años	514 268	512 455	267 642	149 570	50 734	1 166	11 584	542
50 a 54 años	498 317	496 692	278 982	145 336	33 067	735	7 849	153
55 a 59 años	440 639	439 196	260 743	127 000	17 326	393	4 484	29
60 a 64 años	370 460	369 139	229 607	101 293	7 237	189	2 269	11
65 a 69 años	286 268	284 712	183 266	70 445	2 644	83	995	-
70 a 74 años	227 539	225 839	146 404	48 472	663	54	481	-
75 a 79 años	174 070	172 036	109 510	28 371	136	29	317	-
80 a 84 años	118 330	116 362	68 666	13 342	25	21	202	-
85 años y más	105 255	102 519	49 627	5 956	4	32	323	-

TABLA II.6 POBLACION RESIDENTE EN UNIDADES DE ALOJAMIENTO POR GRUPOS DE EDADES, SEXO Y ZONA DE RESIDENCIA, SEGUN RELACION DE LOS INTEGRANTES CON EL JEFE DE HOGAR

(Continuación)

SEXO / GRUPOS DE EDADES / ZONA DE RESIDENCIA	POBLACION EN VIVIENDAS PARTICULARES Y LOCALES DE TRABAJO			COLECTIVIDADES		
	PADRES O SUEGROS	OTROS PARIENTES	OTROS NO PARIENTES	TOTAL	JEFE O DIRECTOR	OTROS MIEMBROS
AMBOS SEXOS						
URBANO	**139 099**	**451 369**	**160 945**	**38 725**	**216**	**38 509**
Menos de 1 año	-	8 020	1 683	430	-	430
1 a 4 años	-	28 550	6 945	1 826	-	1 826
5 a 9 años	-	31 667	8 753	2 139	-	2 139
10 a 14 años	-	31 781	9 944	2 385	-	2 385
15 a 19 años	-	32 643	10 696	2 035	13	2 022
20 a 24 años	-	31 774	14 331	1 899	7	1 892
25 a 29 años	-	42 738	21 734	2 823	19	2 804
30 a 34 años	58	46 137	23 171	3 205	16	3 189
35 a 39 años	561	49 078	19 280	3 347	23	3 324
40 a 44 años	1 691	27 884	11 353	2 440	11	2 429
45 a 49 años	3 477	20 451	7 289	1 813	20	1 793
50 a 54 años	6 029	18 507	6 034	1 625	15	1 610
55 a 59 años	8 689	15 720	4 812	1 443	15	1 428
60 a 64 años	11 173	13 576	3 784	1 321	17	1 304
65 a 69 años	13 024	11 492	2 763	1 556	10	1 546
70 a 74 años	16 915	10 620	2 230	1 700	9	1 691
75 a 79 años	21 366	10 271	2 036	2 034	14	2 020
80 a 84 años	23 066	9 221	1 819	1 968	17	1 951
85 años y más	33 050	11 239	2 288	2 736	10	2 726

TABLA II.6 POBLACION RESIDENTE EN UNIDADES DE ALOJAMIENTO POR GRUPOS DE EDADES, SEXO Y ZONA DE RESIDENCIA, SEGUN RELACION DE LOS INTEGRANTES CON EL JEFE DE HOGAR

(Continuación)

SEXO / GRUPOS DE EDADES / ZONA DE RESIDENCIA	TOTAL	POBLACION EN VIVIENDAS PARTICULARES Y LOCALES DE TRABAJO						
		TOTAL	JEFE	CONYUGE	HIJO(A)	HIJASTRO(A	YERNO O NUERA	NIETO(A)
HOMBRES								
URBANO	**4 169 722**	**4 149 046**	**1 434 063**	**413 395**	**1 307 459**	**83 636**	**130 152**	**384 955**
Menos de 1 año	51 439	51 244	-	-	25 613	209	-	20 438
1 a 4 años	217 251	216 348	-	-	119 109	3 333	-	75 534
5 a 9 años	268 830	267 704	-	-	157 213	12 019	-	79 632
10 a 14 años	325 022	323 785	-	-	200 193	21 397	111	81 504
15 a 19 años	307 326	306 315	4 424	2 686	193 768	19 169	1 520	62 996
20 a 24 años	252 694	251 662	21 921	10 081	140 276	10 536	9 501	31 927
25 a 29 años	335 682	334 171	69 125	32 303	141 179	7 140	23 830	17 964
30 a 34 años	401 232	399 606	128 759	56 869	122 339	4 293	30 964	9 325
35 a 39 años	425 542	423 912	179 858	70 866	94 239	2 573	27 770	4 030
40 a 44 años	308 305	307 035	154 626	56 021	52 474	1 346	15 327	1 180
45 a 49 años	245 519	244 661	144 810	43 559	28 246	717	8 367	306
50 a 54 años	239 040	238 219	155 852	40 532	18 209	439	5 933	93
55 a 59 años	209 061	208 364	146 705	33 590	9 196	248	3 517	20
60 a 64 años	176 306	175 547	130 484	25 562	3 691	114	1 847	6
65 a 69 años	134 080	133 176	102 697	16 647	1 310	39	792	-
70 a 74 años	104 182	103 080	79 676	11 507	322	24	334	-
75 a 79 años	76 943	75 639	57 071	7 109	70	19	151	-
80 a 84 años	49 904	48 756	34 554	3 762	11	8	78	-
85 años y más	41 364	39 822	23 501	2 301	1	13	110	-

TABLA II.6 POBLACION RESIDENTE EN UNIDADES DE ALOJAMIENTO POR GRUPOS DE EDADES, SEXO Y ZONA DE RESIDENCIA, SEGUN RELACION DE LOS INTEGRANTES CON EL JEFE DE HOGAR

(Continuación)

SEXO / GRUPOS DE EDADES / ZONA DE RESIDENCIA	POBLACION EN VIVIENDAS PARTICULARES Y LOCALES DE TRABAJO			COLECTIVIDADES		
	PADRES O SUEGROS	OTROS PARIENTES	OTROS NO PARIENTES	TOTAL	JEFE O DIRECTOR	OTROS MIEMBROS
HOMBRES						
URBANO	**38 598**	**254 842**	**101 946**	**20 676**	**109**	**20 567**
Menos de 1 año	-	4 128	856	195	-	195
1 a 4 años	-	14 753	3 619	903	-	903
5 a 9 años	-	14 420	4 420	1 126	-	1 126
10 a 14 años	-	15 586	4 994	1 237	-	1 237
15 a 19 años	-	16 514	5 238	1 011	6	1 005
20 a 24 años	-	18 592	8 828	1 032	2	1 030
25 a 29 años	-	27 248	15 382	1 511	8	1 503
30 a 34 años	7	30 091	16 959	1 626	5	1 621
35 a 39 años	59	30 748	13 769	1 630	11	1 619
40 a 44 años	231	18 008	7 822	1 270	4	1 266
45 a 49 años	637	13 297	4 722	858	7	851
50 a 54 años	1 422	11 858	3 881	821	7	814
55 a 59 años	2 251	9 765	3 072	697	12	685
60 a 64 años	3 267	8 136	2 440	759	9	750
65 a 69 años	3 690	6 290	1 711	904	5	899
70 a 74 años	4 829	5 043	1 345	1 102	4	1 098
75 a 79 años	5 869	4 176	1 174	1 304	11	1 293
80 a 84 años	6 405	3 089	849	1 148	13	1 135
85 años y más	9 931	3 100	865	1 542	5	1 537

TABLA II.6 POBLACION RESIDENTE EN UNIDADES DE ALOJAMIENTO POR GRUPOS DE EDADES, SEXO Y ZONA DE RESIDENCIA, SEGUN RELACION DE LOS INTEGRANTES CON EL JEFE DE HOGAR

(Continuación)

SEXO / GRUPOS DE EDADES / ZONA DE RESIDENCIA	TOTAL	POBLACION EN VIVIENDAS PARTICULARES Y LOCALES DE TRABAJO						
		TOTAL	JEFE	CONYUGE	HIJO(A)	HIJASTRO(A	YERNO O NUERA	NIETO(A)
MUJERES URBANO	**4 309 607**	**4 291 558**	**1 210 318**	**1 037 856**	**1 149 987**	**73 022**	**116 080**	**348 268**
Menos de 1 año	49 023	48 788	-	-	24 336	200	-	19 533
1 a 4 años	205 335	204 412	-	-	112 347	3 371	-	71 571
5 a 9 años	255 341	254 328	-	-	146 576	11 799	-	74 373
10 a 14 años	309 903	308 755	-	359	187 724	21 252	487	77 788
15 a 19 años	295 507	294 483	5 517	11 258	171 439	17 078	12 925	54 679
20 a 24 años	239 868	239 001	20 739	37 319	108 812	7 368	22 444	23 634
25 a 29 años	325 284	323 972	58 622	84 456	113 025	5 024	27 186	13 817
30 a 34 años	402 057	400 478	110 172	127 519	106 079	3 226	23 178	7 995
35 a 39 años	441 390	439 673	158 991	150 753	84 740	1 805	15 509	3 532
40 a 44 años	327 152	325 982	137 180	120 976	44 129	818	6 976	1 036
45 a 49 años	268 749	267 794	122 832	106 011	22 488	449	3 217	236
50 a 54 años	259 277	258 473	123 130	104 804	14 858	296	1 916	60
55 a 59 años	231 578	230 832	114 038	93 410	8 130	145	967	9
60 a 64 años	194 154	193 592	99 123	75 731	3 546	75	422	5
65 a 69 años	152 188	151 536	80 569	53 798	1 334	44	203	-
70 a 74 años	123 357	122 759	66 728	36 965	341	30	147	-
75 a 79 años	97 127	96 397	52 439	21 262	66	10	166	-
80 a 84 años	68 426	67 606	34 112	9 580	14	13	124	-
85 años y más	63 891	62 697	26 126	3 655	3	19	213	-

TABLA II.6 POBLACION RESIDENTE EN UNIDADES DE ALOJAMIENTO POR GRUPOS DE EDADES, SEXO Y ZONA DE RESIDENCIA, SEGUN RELACION DE LOS INTEGRANTES CON EL JEFE DE HOGAR

(Continuación)

SEXO / GRUPOS DE EDADES / ZONA DE RESIDENCIA	POBLACION EN VIVIENDAS PARTICULARES Y LOCALES DE TRABAJO			COLECTIVIDADES		
	PADRES O SUEGROS	OTROS PARIENTES	OTROS NO PARIENTES	TOTAL	JEFE O DIRECTOR	OTROS MIEMBROS
MUJERES						
URBANO	**100 501**	**196 527**	**58 999**	**18 049**	**107**	**17 942**
Menos de 1 año	-	3 892	827	235	-	235
1 a 4 años	-	13 797	3 326	923	-	923
5 a 9 años	-	17 247	4 333	1 013	-	1 013
10 a 14 años	-	16 195	4 950	1 148	-	1 148
15 a 19 años	-	16 129	5 458	1 024	7	1 017
20 a 24 años	-	13 182	5 503	867	5	862
25 a 29 años	-	15 490	6 352	1 312	11	1 301
30 a 34 años	51	16 046	6 212	1 579	11	1 568
35 a 39 años	502	18 330	5 511	1 717	12	1 705
40 a 44 años	1 460	9 876	3 531	1 170	7	1 163
45 a 49 años	2 840	7 154	2 567	955	13	942
50 a 54 años	4 607	6 649	2 153	804	8	796
55 a 59 años	6 438	5 955	1 740	746	3	743
60 a 64 años	7 906	5 440	1 344	562	8	554
65 a 69 años	9 334	5 202	1 052	652	5	647
70 a 74 años	12 086	5 577	885	598	5	593
75 a 79 años	15 497	6 095	862	730	3	727
80 a 84 años	16 661	6 132	970	820	4	816
85 años y más	23 119	8 139	1 423	1 194	5	1 189

TABLA II.6 POBLACION RESIDENTE EN UNIDADES DE ALOJAMIENTO POR GRUPOS DE EDADES, SEXO Y ZONA DE RESIDENCIA, SEGUN RELACION DE LOS INTEGRANTES CON EL JEFE DE HOGAR

(Continuación)

SEXO / GRUPOS DE EDADES / ZONA DE RESIDENCIA	TOTAL	POBLACION EN VIVIENDAS PARTICULARES Y LOCALES DE TRABAJO						
		TOTAL	JEFE	CONYUGE	HIJO(A)	HIJASTRO(A	YERNO O NUERA	NIETO(A)
AMBOS SEXOS								
RURAL	**2 698 414**	**2 695 360**	**887 673**	**591 837**	**757 910**	**100 507**	**53 023**	**148 692**
Menos de 1 año	37 960	37 947	-	-	26 685	376	-	8 655
1 a 4 años	156 421	156 382	-	-	112 101	6 351	-	30 090
5 a 9 años	196 477	196 429	-	-	132 649	20 120	-	33 460
10 a 14 años	223 346	223 286	-	500	145 817	32 086	429	34 135
15 a 19 años	204 963	204 843	5 314	15 720	116 203	23 486	7 321	24 684
20 a 24 años	172 737	172 565	28 561	39 579	65 349	9 026	9 804	10 414
25 a 29 años	234 419	234 178	76 482	73 686	53 652	4 615	11 253	4 452
30 a 34 años	273 282	273 028	115 694	93 069	41 099	2 299	9 765	1 867
35 a 39 años	254 603	254 384	121 321	86 860	27 483	1 002	6 706	651
40 a 44 años	181 297	181 102	92 075	62 426	16 179	503	3 323	199
45 a 49 años	147 929	147 769	79 949	50 574	9 214	297	1 695	59
50 a 54 años	136 592	136 451	76 615	46 114	6 043	134	1 105	18
55 a 59 años	121 048	120 916	70 312	39 963	3 271	81	679	7
60 a 64 años	104 836	104 701	63 769	31 988	1 491	56	343	1
65 a 69 años	82 584	82 425	52 316	22 597	491	24	195	-
70 a 74 años	64 115	63 926	41 869	14 622	143	14	96	-
75 a 79 años	47 079	46 844	30 411	8 391	33	14	90	-
80 a 84 años	31 358	31 141	19 057	3 939	7	8	72	-
85 años y más	27 368	27 043	13 928	1 809	-	15	147	-

TABLA II.6 POBLACION RESIDENTE EN UNIDADES DE ALOJAMIENTO POR GRUPOS DE EDADES, SEXO Y ZONA DE RESIDENCIA, SEGUN RELACION DE LOS INTEGRANTES CON EL JEFE DE HOGAR

(Continuación)

SEXO / GRUPOS DE EDADES / ZONA DE RESIDENCIA	POBLACION EN VIVIENDAS PARTICULARES Y LOCALES DE TRABAJO			COLECTIVIDADES		
	PADRES O SUEGROS	OTROS PARIENTES	OTROS NO PARIENTES	TOTAL	JEFE O DIRECTOR	OTROS MIEMBROS
AMBOS SEXOS						
RURAL	**35 911**	**87 831**	**31 976**	**3 054**	**43**	**3 011**
Menos de 1 año	-	1 676	555	13	-	13
1 a 4 años	-	5 552	2 288	39	-	39
5 a 9 años	-	7 507	2 693	48	-	48
10 a 14 años	-	7 277	3 042	60	-	60
15 a 19 años	-	8 554	3 561	120	1	119
20 a 24 años	-	6 882	2 950	172	2	170
25 a 29 años	-	6 949	3 089	241	3	238
30 a 34 años	17	6 395	2 823	254	2	252
35 a 39 años	197	8 005	2 159	219	3	216
40 a 44 años	592	4 238	1 567	195	5	190
45 a 49 años	1 071	3 670	1 240	160	4	156
50 a 54 años	1 722	3 553	1 147	141	4	137
55 a 59 años	2 352	3 216	1 035	132	2	130
60 a 64 años	2 990	3 121	942	135	3	132
65 a 69 años	3 498	2 566	738	159	3	156
70 a 74 años	4 167	2 382	633	189	4	185
75 a 79 años	5 095	2 264	546	235	3	232
80 a 84 años	5 654	1 965	439	217	3	214
85 años y más	8 556	2 059	529	325	1	324

TABLA II.6 POBLACION RESIDENTE EN UNIDADES DE ALOJAMIENTO POR GRUPOS DE EDADES, SEXO Y ZONA DE RESIDENCIA, SEGUN RELACION DE LOS INTEGRANTES CON EL JEFE DE HOGAR

(Continuación)

SEXO / GRUPOS DE EDADES / ZONA DE RESIDENCIA	TOTAL	POBLACION EN VIVIENDAS PARTICULARES Y LOCALES DE TRABAJO						
		TOTAL	JEFE	CONYUGE	HIJO(A)	HIJASTRO(A	YERNO O NUERA	NIETO(A)
HOMBRES								
RURAL	**1 427 511**	**1 425 223**	**662 699**	**83 162**	**431 188**	**55 802**	**22 987**	**83 115**
Menos de 1 año	19 531	19 526	-	-	13 737	176	-	4 488
1 a 4 años	80 686	80 673	-	-	57 904	3 159	-	15 600
5 a 9 años	101 099	101 071	-	-	68 920	10 121	-	17 493
10 a 14 años	116 346	116 306	-	-	76 460	16 227	34	18 307
15 a 19 años	107 938	107 846	3 106	1 138	67 515	13 777	637	15 141
20 a 24 años	90 367	90 225	20 602	4 450	42 859	6 159	2 937	7 201
25 a 29 años	121 143	120 957	57 720	11 421	34 476	3 058	4 989	3 016
30 a 34 años	142 486	142 298	86 389	15 516	26 222	1 554	5 282	1 237
35 a 39 años	133 249	133 107	89 113	14 569	17 792	698	4 037	422
40 a 44 años	95 518	95 378	67 511	9 913	11 054	380	2 089	146
45 a 49 años	78 638	78 514	59 479	7 310	6 447	238	1 112	45
50 a 54 años	73 113	73 006	57 807	6 020	4 224	103	788	14
55 a 59 años	64 505	64 402	53 291	4 512	2 174	65	490	4
60 a 64 años	58 123	58 019	49 304	3 288	979	42	272	1
65 a 69 años	46 739	46 619	40 326	2 005	322	18	149	-
70 a 74 años	37 253	37 106	31 903	1 367	84	8	55	-
75 a 79 años	27 249	27 063	22 458	814	15	7	42	-
80 a 84 años	18 150	17 984	13 922	497	4	3	31	-
85 años y más	15 378	15 123	9 768	342	-	9	43	-

TABLA II.6 POBLACION RESIDENTE EN UNIDADES DE ALOJAMIENTO POR GRUPOS DE EDADES, SEXO Y ZONA DE RESIDENCIA, SEGUN RELACION DE LOS INTEGRANTES CON EL JEFE DE HOGAR

(Continuación)

SEXO / GRUPOS DE EDADES / ZONA DE RESIDENCIA	POBLACION EN VIVIENDAS PARTICULARES Y LOCALES DE TRABAJO			COLECTIVIDADES		
	PADRES O SUEGROS	OTROS PARIENTES	OTROS NO PARIENTES	TOTAL	JEFE O DIRECTOR	OTROS MIEMBROS
HOMBRES						
RURAL	**13 616**	**53 236**	**19 418**	**2 288**	**36**	**2 252**
Menos de 1 año	-	847	278	5	-	5
1 a 4 años	-	2 851	1 159	13	-	13
5 a 9 años	-	3 173	1 364	28	-	28
10 a 14 años	-	3 727	1 551	40	-	40
15 a 19 años	-	4 840	1 692	92	1	91
20 a 24 años	-	4 349	1 668	142	2	140
25 a 29 años	-	4 437	1 840	186	2	184
30 a 34 años	-	4 254	1 844	188	2	186
35 a 39 años	24	5 000	1 452	142	2	140
40 a 44 años	91	3 063	1 131	140	4	136
45 a 49 años	281	2 709	893	124	4	120
50 a 54 años	540	2 624	886	107	3	104
55 a 59 años	798	2 284	784	103	2	101
60 a 64 años	1 172	2 235	726	104	3	101
65 a 69 años	1 391	1 800	608	120	3	117
70 a 74 años	1 623	1 567	499	147	3	144
75 a 79 años	1 929	1 399	399	186	2	184
80 a 84 años	2 169	1 059	299	166	2	164
85 años y más	3 598	1 018	345	255	1	254

TABLA II.6 POBLACION RESIDENTE EN UNIDADES DE ALOJAMIENTO POR GRUPOS DE EDADES, SEXO Y ZONA DE RESIDENCIA, SEGUN RELACION DE LOS INTEGRANTES CON EL JEFE DE HOGAR

(Continuación)

SEXO / GRUPOS DE EDADES / ZONA DE RESIDENCIA	TOTAL	POBLACION EN VIVIENDAS PARTICULARES Y LOCALES DE TRABAJO						
		TOTAL	JEFE	CONYUGE	HIJO(A)	HIJASTRO(A	YERNO O NUERA	NIETO(A)
MUJERES								
RURAL	**1 270 903**	**1 270 137**	**224 974**	**508 675**	**326 722**	**44 705**	**30 036**	**65 577**
Menos de 1 año	18 429	18 421	-	-	12 948	200	-	4 167
1 a 4 años	75 735	75 709	-	-	54 197	3 192	-	14 490
5 a 9 años	95 378	95 358	-	-	63 729	9 999	-	15 967
10 a 14 años	107 000	106 980	-	500	69 357	15 859	395	15 828
15 a 19 años	97 025	96 997	2 208	14 582	48 688	9 709	6 684	9 543
20 a 24 años	82 370	82 340	7 959	35 129	22 490	2 867	6 867	3 213
25 a 29 años	113 276	113 221	18 762	62 265	19 176	1 557	6 264	1 436
30 a 34 años	130 796	130 730	29 305	77 553	14 877	745	4 483	630
35 a 39 años	121 354	121 277	32 208	72 291	9 691	304	2 669	229
40 a 44 años	85 779	85 724	24 564	52 513	5 125	123	1 234	53
45 a 49 años	69 291	69 255	20 470	43 264	2 767	59	583	14
50 a 54 años	63 479	63 445	18 808	40 094	1 819	31	317	4
55 a 59 años	56 543	56 514	17 021	35 451	1 097	16	189	3
60 a 64 años	46 713	46 682	14 465	28 700	512	14	71	-
65 a 69 años	35 845	35 806	11 990	20 592	169	6	46	-
70 a 74 años	26 862	26 820	9 966	13 255	59	6	41	-
75 a 79 años	19 830	19 781	7 953	7 577	18	7	48	-
80 a 84 años	13 208	13 157	5 135	3 442	3	5	41	-
85 años y más	11 990	11 920	4 160	1 467	-	6	104	-

TABLA II.6 POBLACION RESIDENTE EN UNIDADES DE ALOJAMIENTO POR GRUPOS DE EDADES, SEXO Y ZONA DE RESIDENCIA, SEGUN RELACION DE LOS INTEGRANTES CON EL JEFE DE HOGAR

(Final)

SEXO / GRUPOS DE EDADES / ZONA DE RESIDENCIA	POBLACION EN VIVIENDAS PARTICULARES Y LOCALES DE TRABAJO			COLECTIVIDADES		
	PADRES O SUEGROS	OTROS PARIENTES	OTROS NO PARIENTES	TOTAL	JEFE O DIRECTOR	OTROS MIEMBROS
MUJERES						
RURAL	**22 295**	**34 595**	**12 558**	**766**	**7**	**759**
Menos de 1 año	-	829	277	8	-	8
1 a 4 años	-	2 701	1 129	26	-	26
5 a 9 años	-	4 334	1 329	20	-	20
10 a 14 años	-	3 550	1 491	20	-	20
15 a 19 años	-	3 714	1 869	28	-	28
20 a 24 años	-	2 533	1 282	30	-	30
25 a 29 años	-	2 512	1 249	55	1	54
30 a 34 años	17	2 141	979	66	-	66
35 a 39 años	173	3 005	707	77	1	76
40 a 44 años	501	1 175	436	55	1	54
45 a 49 años	790	961	347	36	-	36
50 a 54 años	1 182	929	261	34	1	33
55 a 59 años	1 554	932	251	29	-	29
60 a 64 años	1 818	886	216	31	-	31
65 a 69 años	2 107	766	130	39	-	39
70 a 74 años	2 544	815	134	42	1	41
75 a 79 años	3 166	865	147	49	1	48
80 a 84 años	3 485	906	140	51	1	50
85 años y más	4 958	1 041	184	70	-	70

TABLA II.7 POBLACION DE 15 AÑOS Y MAS EN UNIDADES DE ALOJAMIENTO POR ESTADO CIVIL O CONYUGAL, GRUPOS DE EDADES Y SEXO, SEGUN RELACION DE LOS INTEGRANTES CON EL JEFE DE HOGAR

SEXO / GRUPOS DE EDADES / ESTADO CIVIL O CONYUGAL	TOTAL	POBLACION EN VIVIENDAS PARTICULARES Y LOCALES DE TRABAJO						
		TOTAL	JEFE	CONYUGE	HIJO(A)	HIJASTRO(A)	YERNO O NUERA	NIETO(A)
CUBA AMBOS SEXOS	**8 881 395**	**8 846 556**	**3 532 054**	**2 042 229**	**1 824 993**	**124 652**	**298 228**	**275 202**
15 a 19 años	807 796	805 641	15 255	29 664	481 410	59 733	21 766	142 359
20 a 24 años	665 299	663 228	71 221	86 979	314 437	26 930	41 749	65 975
25 a 29 años	895 385	892 321	204 229	190 445	307 856	16 779	62 269	36 233
30 a 34 años	1 076 571	1 073 112	354 625	277 457	269 517	9 818	63 907	19 187
35 a 39 años	1 121 535	1 117 969	460 170	308 479	206 462	5 380	49 985	8 213
40 a 44 años	816 754	814 119	383 881	239 423	112 782	2 667	25 626	2 415
45 a 49 años	662 197	660 224	347 591	200 144	59 948	1 463	13 279	601
50 a 54 años	634 909	633 143	355 597	191 450	39 110	869	8 954	171
55 a 59 años	561 687	560 112	331 055	166 963	20 597	474	5 163	36
60 a 64 años	475 296	473 840	293 376	133 281	8 728	245	2 612	12
65 a 69 años	368 852	367 137	235 582	93 042	3 135	107	1 190	-
70 a 74 años	291 654	289 765	188 273	63 094	806	68	577	-
75 a 79 años	221 149	218 880	139 921	36 762	169	43	407	-
80 a 84 años	149 688	147 503	87 723	17 281	32	29	274	-
85 años y más	132 623	129 562	63 555	7 765	4	47	470	-

TABLA II.7 POBLACION DE 15 AÑOS Y MAS EN UNIDADES DE ALOJAMIENTO POR ESTADO CIVIL O CONYUGAL, GRUPOS DE EDADES Y SEXO, SEGUN RELACION DE LOS INTEGRANTES CON EL JEFE DE HOGAR
(Continuación)

SEXO / GRUPOS DE EDADES / ESTADO CIVIL O CONYUGAL	POBLACION EN VIVIENDAS PARTICULARES Y LOCALES DE TRABAJO			COLECTIVIDADES		
	PADRES O SUEGROS	OTROS PARIENTES	OTROS NO PARIENTES	TOTAL	JEFE O DIRECTOR	OTROS MIEMBROS
CUBA						
AMBOS SEXOS	**175 010**	**417 170**	**157 018**	**34 839**	**259**	**34 580**
15 a 19 años	-	41 197	14 257	2 155	14	2 141
20 a 24 años	-	38 656	17 281	2 071	9	2 062
25 a 29 años	-	49 687	24 823	3 064	22	3 042
30 a 34 años	75	52 532	25 994	3 459	18	3 441
35 a 39 años	758	57 083	21 439	3 566	26	3 540
40 a 44 años	2 283	32 122	12 920	2 635	16	2 619
45 a 49 años	4 548	24 121	8 529	1 973	24	1 949
50 a 54 años	7 751	22 060	7 181	1 766	19	1 747
55 a 59 años	11 041	18 936	5 847	1 575	17	1 558
60 a 64 años	14 163	16 697	4 726	1 456	20	1 436
65 a 69 años	16 522	14 058	3 501	1 715	13	1 702
70 a 74 años	21 082	13 002	2 863	1 889	13	1 876
75 a 79 años	26 461	12 535	2 582	2 269	17	2 252
80 a 84 años	28 720	11 186	2 258	2 185	20	2 165
85 años y más	41 606	13 298	2 817	3 061	11	3 050

TABLA II.7 POBLACION DE 15 AÑOS Y MAS EN UNIDADES DE ALOJAMIENTO POR ESTADO CIVIL O CONYUGAL, GRUPOS DE EDADES Y SEXO, SEGUN RELACION DE LOS INTEGRANTES CON EL JEFE DE HOGAR
(Continuación)

SEXO / GRUPOS DE EDADES / ESTADO CIVIL O CONYUGAL	TOTAL	POBLACION EN VIVIENDAS PARTICULARES Y LOCALES DE TRABAJO						
		TOTAL	JEFE	CONYUGE	HIJO(A)	HIJASTRO(A)	YERNO O NUERA	NIETO(A)
CASADO (A)	**3 114 542**	**3 107 172**	**1 328 718**	**1 206 702**	**264 590**	**7 303**	**153 728**	**24 555**
15 a 19 años	25 613	25 460	1 741	7 100	7 848	535	4 287	2 189
20 a 24 años	92 499	92 163	13 063	25 447	26 425	1 259	14 325	5 620
25 a 29 años	234 979	234 068	53 954	72 077	56 181	1 853	29 341	7 541
30 a 34 años	368 991	367 850	117 844	126 578	64 072	1 606	35 641	5 601
35 a 39 años	441 553	440 265	169 606	164 338	53 550	1 049	30 999	2 639
40 a 44 años	339 159	338 255	145 778	137 842	26 958	449	16 691	718
45 a 49 años	297 201	296 661	136 385	130 221	13 539	236	9 008	182
50 a 54 años	309 105	308 677	150 725	135 653	8 800	148	6 320	50
55 a 59 años	284 153	283 808	143 975	124 828	4 571	80	3 772	10
60 a 64 años	241 981	241 716	127 431	104 113	1 887	47	1 916	5
65 a 69 años	179 821	179 613	97 132	75 215	588	15	827	-
70 a 74 años	133 795	133 589	74 999	51 990	142	12	312	-
75 a 79 años	88 400	88 161	50 895	30 779	25	3	147	-
80 a 84 años	48 935	48 733	28 707	14 317	4	5	67	-
85 años y más	28 357	28 153	16 483	6 204	-	6	75	-

TABLA II.7 POBLACION DE 15 AÑOS Y MAS EN UNIDADES DE ALOJAMIENTO POR ESTADO CIVIL O CONYUGAL, GRUPOS DE EDADES Y SEXO, SEGUN RELACION DE LOS INTEGRANTES CON EL JEFE DE HOGAR
(Continuación)

SEXO / GRUPOS DE EDADES / ESTADO CIVIL O CONYUGAL	POBLACION EN VIVIENDAS PARTICULARES Y LOCALES DE TRABAJO			COLECTIVIDADES		
	PADRES O SUEGROS	OTROS PARIENTES	OTROS NO PARIENTES	TOTAL	JEFE O DIRECTOR	OTROS MIEMBROS
CASADO (A)	**30 782**	**63 024**	**27 770**	**7 370**	**28**	**7 342**
15 a 19 años	-	1 030	730	153	-	153
20 a 24 años	-	3 715	2 309	336	1	335
25 a 29 años	-	8 493	4 628	911	3	908
30 a 34 años	19	10 928	5 561	1 141	3	1 138
35 a 39 años	199	13 068	4 817	1 288	7	1 281
40 a 44 años	522	6 425	2 872	904	2	902
45 a 49 años	1 118	4 240	1 732	540	1	539
50 a 54 años	1 950	3 623	1 408	428	4	424
55 a 59 años	2 539	2 885	1 148	345	3	342
60 a 64 años	3 179	2 313	825	265	2	263
65 a 69 años	3 516	1 728	592	208	1	207
70 a 74 años	4 221	1 491	422	206	-	206
75 a 79 años	4 718	1 264	330	239	1	238
80 a 84 años	4 445	971	217	202	-	202
85 años y más	4 356	850	179	204	-	204

TABLA II.7 POBLACION DE 15 AÑOS Y MAS EN UNIDADES DE ALOJAMIENTO POR ESTADO CIVIL O CONYUGAL, GRUPOS DE EDADES Y SEXO, SEGUN RELACION DE LOS INTEGRANTES CON EL JEFE DE HOGAR
(Continuación)

SEXO / GRUPOS DE EDADES / ESTADO CIVIL O CONYUGAL	TOTAL	POBLACION EN VIVIENDAS PARTICULARES Y LOCALES DE TRABAJO						
		TOTAL	JEFE	CONYUGE	HIJO(A)	HIJASTRO(A)	YERNO O NUERA	NIETO(A)
UNIDO (A)	**2 266 733**	**2 262 401**	**923 109**	**835 527**	**232 198**	**11 186**	**136 184**	**23 602**
15 a 19 años	77 564	77 417	5 316	22 564	20 030	2 043	16 624	4 617
20 a 24 años	191 488	191 147	34 536	61 532	45 136	3 165	26 648	7 779
25 a 29 años	336 471	335 751	98 761	118 368	59 550	2 932	31 802	6 075
30 a 34 años	406 403	405 515	153 357	150 879	50 576	1 691	27 104	3 361
35 a 39 años	382 259	381 407	168 486	144 141	31 867	781	17 838	1 344
40 a 44 años	259 475	259 042	126 017	101 581	14 056	330	8 239	338
45 a 49 años	182 284	181 946	96 584	69 923	6 054	118	3 832	61
50 a 54 años	141 526	141 283	76 295	55 797	3 070	68	2 204	25
55 a 59 años	102 958	102 824	55 677	42 135	1 283	32	1 056	1
60 a 64 años	73 643	73 582	41 570	29 168	415	16	459	1
65 a 69 años	46 767	46 712	27 179	17 827	129	2	185	-
70 a 74 años	30 503	30 461	17 982	11 104	25	2	86	-
75 a 79 años	18 406	18 372	11 115	5 983	6	2	59	-
80 a 84 años	10 192	10 171	6 159	2 964	1	2	13	-
85 años y más	6 794	6 771	4 075	1 561	-	2	35	-

TABLA II.7 POBLACION DE 15 AÑOS Y MAS EN UNIDADES DE ALOJAMIENTO POR ESTADO CIVIL O CONYUGAL, GRUPOS DE EDADES Y SEXO, SEGUN RELACION DE LOS INTEGRANTES CON EL JEFE DE HOGAR
(Continuación)

SEXO / GRUPOS DE EDADES / ESTADO CIVIL O CONYUGAL	POBLACION EN VIVIENDAS PARTICULARES Y LOCALES DE TRABAJO			COLECTIVIDADES		
	PADRES O SUEGROS	OTROS PARIENTES	OTROS NO PARIENTES	TOTAL	JEFE O DIRECTOR	OTROS MIEMBROS
UNIDO (A)	**7 946**	**56 166**	**36 483**	**4 332**	**35**	**4 297**
15 a 19 años	-	3 252	2 971	147	-	147
20 a 24 años	-	7 070	5 281	341	-	341
25 a 29 años	-	10 678	7 585	720	7	713
30 a 34 años	24	11 091	7 432	888	3	885
35 a 39 años	178	11 015	5 757	852	9	843
40 a 44 años	472	5 009	3 000	433	7	426
45 a 49 años	694	2 935	1 745	338	6	332
50 a 54 años	756	1 938	1 130	243	2	241
55 a 59 años	818	1 153	669	134	-	134
60 a 64 años	882	698	373	61	-	61
65 a 69 años	739	456	195	55	-	55
70 a 74 años	848	278	136	42	1	41
75 a 79 años	867	245	95	34	-	34
80 a 84 años	802	174	56	21	-	21
85 años y más	866	174	58	23	-	23

TABLA II.7 POBLACION DE 15 AÑOS Y MAS EN UNIDADES DE ALOJAMIENTO POR ESTADO CIVIL O CONYUGAL, GRUPOS DE EDADES Y SEXO, SEGUN RELACION DE LOS INTEGRANTES CON EL JEFE DE HOGAR
(Continuación)

SEXO / GRUPOS DE EDADES / ESTADO CIVIL O CONYUGAL	TOTAL	POBLACION EN VIVIENDAS PARTICULARES Y LOCALES DE TRABAJO						
		TOTAL	JEFE	CONYUGE	HIJO(A)	HIJASTRO(A)	YERNO O NUERA	NIETO(A)
DIVORCIADO (A)	**619 394**	**616 339**	**366 033**	**0**	**155 784**	**5 380**	**2 134**	**9 165**
15 a 19 años	3 951	3 939	323	-	2 334	380	47	554
20 a 24 años	14 242	14 208	2 351	-	8 350	716	97	1 646
25 a 29 años	38 728	38 625	9 829	-	21 665	1 201	293	2 590
30 a 34 años	65 245	65 029	22 567	-	33 174	1 175	402	2 461
35 a 39 años	85 305	85 063	39 275	-	35 162	818	471	1 323
40 a 44 años	71 673	71 409	40 679	-	22 876	449	263	434
45 a 49 años	65 950	65 742	44 843	-	13 689	272	148	117
50 a 54 años	71 102	70 848	52 394	-	9 871	202	150	29
55 a 59 años	65 248	64 968	50 531	-	5 506	87	100	8
60 a 64 años	51 688	51 484	41 220	-	2 241	47	62	3
65 a 69 años	35 090	34 769	27 548	-	733	22	27	-
70 a 74 años	23 278	23 018	17 452	-	154	4	25	-
75 a 79 años	14 521	14 251	9 906	-	23	4	22	-
80 a 84 años	7 832	7 631	4 601	-	6	1	12	-
85 años y más	5 541	5 355	2 514	-	-	2	15	-

TABLA II.7 POBLACION DE 15 AÑOS Y MAS EN UNIDADES DE ALOJAMIENTO POR ESTADO CIVIL O CONYUGAL, GRUPOS DE EDADES Y SEXO, SEGUN RELACION DE LOS INTEGRANTES CON EL JEFE DE HOGAR
(Continuación)

SEXO / GRUPOS DE EDADES / ESTADO CIVIL O CONYUGAL	POBLACION EN VIVIENDAS PARTICULARES Y LOCALES DE TRABAJO			COLECTIVIDADES		
	PADRES O SUEGROS	OTROS PARIENTES	OTROS NO PARIENTES	TOTAL	JEFE O DIRECTOR	OTROS MIEMBROS
DIVORCIADO (A)	**23 044**	**41 249**	**13 550**	**3 055**	**24**	**3 031**
15 a 19 años	-	242	59	12	-	12
20 a 24 años	-	813	235	34	-	34
25 a 29 años	-	2 303	744	103	1	102
30 a 34 años	15	4 011	1 224	216	1	215
35 a 39 años	156	6 106	1 752	242	3	239
40 a 44 años	521	4 575	1 612	264	-	264
45 a 49 años	1 210	4 024	1 439	208	3	205
50 a 54 años	2 198	4 393	1 611	254	4	250
55 a 59 años	3 084	4 114	1 538	280	2	278
60 a 64 años	3 401	3 281	1 229	204	2	202
65 a 69 años	3 102	2 521	816	321	5	316
70 a 74 años	2 917	1 896	570	260	-	260
75 a 79 años	2 555	1 358	383	270	3	267
80 a 84 años	1 938	877	196	201	-	201
85 años y más	1 947	735	142	186	-	186

TABLA II.7 POBLACION DE 15 AÑOS Y MAS EN UNIDADES DE ALOJAMIENTO POR ESTADO CIVIL O CONYUGAL, GRUPOS DE EDADES Y SEXO, SEGUN RELACION DE LOS INTEGRANTES CON EL JEFE DE HOGAR
(Continuación)

SEXO / GRUPOS DE EDADES / ESTADO CIVIL O CONYUGAL	TOTAL	POBLACION EN VIVIENDAS PARTICULARES Y LOCALES DE TRABAJO						
		TOTAL	JEFE	CONYUGE	HIJO(A)	HIJASTRO(A)	YERNO O NUERA	NIETO(A)
SEPARADO (A)	**292 709**	**291 602**	**168 712**	**0**	**76 509**	**4 437**	**841**	**5 126**
15 a 19 años	5 655	5 646	484	-	3 329	606	26	757
20 a 24 años	15 320	15 286	3 072	-	8 578	1 000	67	1 450
25 a 29 años	29 861	29 792	9 495	-	15 406	1 114	129	1 427
30 a 34 años	39 531	39 443	17 107	-	17 428	784	140	931
35 a 39 años	41 999	41 858	22 794	-	14 162	422	156	396
40 a 44 años	32 408	32 288	20 620	-	8 267	246	91	126
45 a 49 años	26 943	26 818	19 370	-	4 374	133	58	31
50 a 54 años	25 758	25 677	19 531	-	2 841	58	56	7
55 a 59 años	22 214	22 146	17 604	-	1 306	41	42	-
60 a 64 años	18 370	18 296	14 510	-	571	21	26	1
65 a 69 años	13 321	13 255	10 266	-	194	5	16	-
70 a 74 años	9 205	9 136	6 867	-	47	2	12	-
75 a 79 años	5 890	5 838	3 911	-	6	2	10	-
80 a 84 años	3 487	3 430	1 941	-	-	-	9	-
85 años y más	2 747	2 693	1 140	-	-	3	3	-

TABLA II.7 POBLACION DE 15 AÑOS Y MAS EN UNIDADES DE ALOJAMIENTO POR ESTADO CIVIL O CONYUGAL, GRUPOS DE EDADES Y SEXO, SEGUN RELACION DE LOS INTEGRANTES CON EL JEFE DE HOGAR
(Continuación)

SEXO / GRUPOS DE EDADES / ESTADO CIVIL O CONYUGAL	POBLACION EN VIVIENDAS PARTICULARES Y LOCALES DE TRABAJO			COLECTIVIDADES		
	PADRES O SUEGROS	OTROS PARIENTES	OTROS NO PARIENTES	TOTAL	JEFE O DIRECTOR	OTROS MIEMBROS
SEPARADO (A)	**10 937**	**18 275**	**6 765**	**1 107**	**16**	**1 091**
15 a 19 años	-	313	131	9	-	9
20 a 24 años	-	836	283	34	-	34
25 a 29 años	-	1 664	557	69	1	68
30 a 34 años	4	2 253	796	88	2	86
35 a 39 años	85	2 938	905	141	-	141
40 a 44 años	304	1 827	807	120	2	118
45 a 49 años	547	1 632	673	125	2	123
50 a 54 años	938	1 595	651	81	2	79
55 a 59 años	1 272	1 330	551	68	2	66
60 a 64 años	1 443	1 261	463	74	1	73
65 a 69 años	1 445	968	361	66	-	66
70 a 74 años	1 399	594	215	69	2	67
75 a 79 años	1 299	440	170	52	-	52
80 a 84 años	1 015	359	106	57	-	57
85 años y más	1 186	265	96	54	2	52

TABLA II.7 POBLACION DE 15 AÑOS Y MAS EN UNIDADES DE ALOJAMIENTO POR ESTADO CIVIL O CONYUGAL, GRUPOS DE EDADES Y SEXO, SEGUN RELACION DE LOS INTEGRANTES CON EL JEFE DE HOGAR
(Continuación)

SEXO / GRUPOS DE EDADES / ESTADO CIVIL O CONYUGAL	TOTAL	POBLACION EN VIVIENDAS PARTICULARES Y LOCALES DE TRABAJO						
		TOTAL	JEFE	CONYUGE	HIJO(A)	HIJASTRO(A)	YERNO O NUERA	NIETO(A)
VIUDO (A)	**455 169**	**452 437**	**323 179**	**0**	**8 124**	**341**	**1 634**	**390**
15 a 19 años	541	540	68	-	245	38	10	103
20 a 24 años	795	793	235	-	326	33	26	70
25 a 29 años	1 565	1 546	632	-	584	32	46	67
30 a 34 años	2 959	2 944	1 606	-	907	28	91	75
35 a 39 años	4 955	4 934	3 286	-	1 070	40	133	33
40 a 44 años	6 997	6 962	5 242	-	1 019	22	112	25
45 a 49 años	10 951	10 913	9 083	-	910	24	114	10
50 a 54 años	19 256	19 191	16 414	-	972	23	137	4
55 a 59 años	30 887	30 793	26 720	-	933	20	110	1
60 a 64 años	44 444	44 340	38 078	-	593	14	98	2
65 a 69 años	54 976	54 789	45 958	-	371	11	95	-
70 a 74 años	66 739	66 445	52 718	-	150	16	94	-
75 a 79 años	71 394	70 961	50 964	-	36	11	133	-
80 a 84 años	63 824	63 283	38 417	-	5	10	136	-
85 años y más	74 886	74 003	33 758	-	3	19	299	-

TABLA II.7 POBLACION DE 15 AÑOS Y MAS EN UNIDADES DE ALOJAMIENTO POR ESTADO CIVIL O CONYUGAL, GRUPOS DE EDADES Y SEXO, SEGUN RELACION DE LOS INTEGRANTES CON EL JEFE DE HOGAR
(Continuación)

SEXO / GRUPOS DE EDADES / ESTADO CIVIL O CONYUGAL	POBLACION EN VIVIENDAS PARTICULARES Y LOCALES DE TRABAJO			COLECTIVIDADES		
	PADRES O SUEGROS	OTROS PARIENTES	OTROS NO PARIENTES	TOTAL	JEFE O DIRECTOR	OTROS MIEMBROS
VIUDO (A)	**87 475**	**25 757**	**5 537**	**2 732**	**15**	**2 717**
15 a 19 años	-	67	9	1	-	1
20 a 24 años	-	93	10	2	-	2
25 a 29 años	-	142	43	19	-	19
30 a 34 años	-	181	56	15	-	15
35 a 39 años	14	292	66	21	1	20
40 a 44 años	100	360	82	35	-	35
45 a 49 años	269	386	117	38	1	37
50 a 54 años	793	676	172	65	-	65
55 a 59 años	1 819	941	249	94	-	94
60 a 64 años	3 599	1 537	419	104	2	102
65 a 69 años	5 962	1 984	408	187	-	187
70 a 74 años	9 914	3 000	553	294	2	292
75 a 79 años	15 162	3 901	754	433	1	432
80 a 84 años	18 904	4 807	1 004	541	7	534
85 años y más	30 939	7 390	1 595	883	1	882

TABLA II.7 POBLACION DE 15 AÑOS Y MAS EN UNIDADES DE ALOJAMIENTO POR ESTADO CIVIL O CONYUGAL, GRUPOS DE EDADES Y SEXO, SEGUN RELACION DE LOS INTEGRANTES CON EL JEFE DE HOGAR
(Continuación)

SEXO / GRUPOS DE EDADES / ESTADO CIVIL O CONYUGAL	TOTAL	POBLACION EN VIVIENDAS PARTICULARES Y LOCALES DE TRABAJO						
		TOTAL	JEFE	CONYUGE	HIJO(A)	HIJASTRO(A)	YERNO O NUERA	NIETO(A)
SOLTERO (A)	**2 132 848**	**2 116 605**	**422 303**		**1 087 788**	**96 005**	**3 707**	**212 364**
15 a 19 años	694 472	692 639	7 323	-	447 624	56 131	772	134 139
20 a 24 años	350 955	349 631	17 964	-	225 622	20 757	586	49 410
25 a 29 años	253 781	252 539	31 558	-	154 470	9 647	658	18 533
30 a 34 años	193 442	192 331	42 144	-	103 360	4 534	529	6 758
35 a 39 años	165 464	164 442	56 723	-	70 651	2 270	388	2 478
40 a 44 años	107 042	106 163	45 545	-	39 606	1 171	230	774
45 a 49 años	78 868	78 144	41 326	-	21 382	680	119	200
50 a 54 años	68 162	67 467	40 238	-	13 556	370	87	56
55 a 59 años	56 227	55 573	36 548	-	6 998	214	83	16
60 a 64 años	45 170	44 422	30 567	-	3 021	100	51	-
65 a 69 años	38 877	37 999	27 499	-	1 120	52	40	-
70 a 74 años	28 134	27 116	18 255	-	288	32	48	-
75 a 79 años	22 538	21 297	13 130	-	73	21	36	-
80 a 84 años	15 418	14 255	7 898	-	16	11	37	-
85 años y más	14 298	12 587	5 585	-	1	15	43	-

TABLA II.7 POBLACION DE 15 AÑOS Y MAS EN UNIDADES DE ALOJAMIENTO POR ESTADO CIVIL O CONYUGAL, GRUPOS DE EDADES Y SEXO, SEGUN RELACION DE LOS INTEGRANTES CON EL JEFE DE HOGAR
(Continuación)

SEXO / GRUPOS DE EDADES / ESTADO CIVIL O CONYUGAL	POBLACION EN VIVIENDAS PARTICULARES Y LOCALES DE TRABAJO			COLECTIVIDADES		
	PADRES O SUEGROS	OTROS PARIENTES	OTROS NO PARIENTES	TOTAL	JEFE O DIRECTOR	OTROS MIEMBROS
SOLTERO (A)	**14 826**	**212 699**	**66 913**	**16 243**	**141**	**16 102**
15 a 19 años	-	36 293	10 357	1 833	14	1 819
20 a 24 años	-	26 129	9 163	1 324	8	1 316
25 a 29 años	-	26 407	11 266	1 242	10	1 232
30 a 34 años	13	24 068	10 925	1 111	9	1 102
35 a 39 años	126	23 664	8 142	1 022	6	1 016
40 a 44 años	364	13 926	4 547	879	5	874
45 a 49 años	710	10 904	2 823	724	11	713
50 a 54 años	1 116	9 835	2 209	695	7	688
55 a 59 años	1 509	8 513	1 692	654	10	644
60 a 64 años	1 659	7 607	1 417	748	13	735
65 a 69 años	1 758	6 401	1 129	878	7	871
70 a 74 años	1 783	5 743	967	1 018	8	1 010
75 a 79 años	1 860	5 327	850	1 241	12	1 229
80 a 84 años	1 616	3 998	679	1 163	13	1 150
85 años y más	2 312	3 884	747	1 711	8	1 703

TABLA II.7 POBLACION DE 15 AÑOS Y MAS EN UNIDADES DE ALOJAMIENTO POR ESTADO CIVIL O CONYUGAL, GRUPOS DE EDADES Y SEXO, SEGUN RELACION DE LOS INTEGRANTES CON EL JEFE DE HOGAR
(Continuación)

SEXO / GRUPOS DE EDADES / ESTADO CIVIL O CONYUGAL	TOTAL	POBLACION EN VIVIENDAS PARTICULARES Y LOCALES DE TRABAJO						
		TOTAL	JEFE	CONYUGE	HIJO	HIJASTRO	YERNO	NIETO
HOMBRES	**4 417 029**	**4 397 612**	**2 096 762**	**496 557**	**1 019 498**	**72 797**	**152 994**	**155 074**
15 a 19 años	415 264	414 161	7 530	3 824	261 283	32 946	2 157	78 137
20 a 24 años	343 061	341 887	42 523	14 531	183 135	16 695	12 438	39 128
25 a 29 años	456 825	455 128	126 845	43 724	175 655	10 198	28 819	20 980
30 a 34 años	543 718	541 904	215 148	72 385	148 561	5 847	36 246	10 562
35 a 39 años	558 791	557 019	268 971	85 435	112 031	3 271	31 807	4 452
40 a 44 años	403 823	402 413	222 137	65 934	63 528	1 726	17 416	1 326
45 a 49 años	324 157	323 175	204 289	50 869	34 693	955	9 479	351
50 a 54 años	312 153	311 225	213 659	46 552	22 433	542	6 721	107
55 a 59 años	273 566	272 766	199 996	38 102	11 370	313	4 007	24
60 a 64 años	234 429	233 566	179 788	28 850	4 670	156	2 119	7
65 a 69 años	180 819	179 795	143 023	18 652	1 632	57	941	-
70 a 74 años	141 435	140 186	111 579	12 874	406	32	389	-
75 a 79 años	104 192	102 702	79 529	7 923	85	26	193	-
80 a 84 años	68 054	66 740	48 476	4 259	15	11	109	-
85 años y más	56 742	54 945	33 269	2 643	1	22	153	-

TABLA II.7 POBLACION DE 15 AÑOS Y MAS EN UNIDADES DE ALOJAMIENTO POR ESTADO CIVIL O CONYUGAL, GRUPOS DE EDADES Y SEXO, SEGUN RELACION DE LOS INTEGRANTES CON EL JEFE DE HOGAR
(Continuación)

SEXO / GRUPOS DE EDADES / ESTADO CIVIL O CONYUGAL	POBLACION EN VIVIENDAS PARTICULARES Y LOCALES DE TRABAJO			COLECTIVIDADES		
	PADRE O SUEGRO	OTROS PARIENTES	OTROS NO PARIENTES	TOTAL	JEFE O DIRECTOR	OTROS MIEMBROS
HOMBRES	**52 214**	**248 593**	**103 123**	**19 417**	**145**	**19 272**
15 a 19 años	-	21 354	6 930	1 103	7	1 096
20 a 24 años	-	22 941	10 496	1 174	4	1 170
25 a 29 años	-	31 685	17 222	1 697	10	1 687
30 a 34 años	7	34 345	18 803	1 814	7	1 807
35 a 39 años	83	35 748	15 221	1 772	13	1 759
40 a 44 años	322	21 071	8 953	1 410	8	1 402
45 a 49 años	918	16 006	5 615	982	11	971
50 a 54 años	1 962	14 482	4 767	928	10	918
55 a 59 años	3 049	12 049	3 856	800	14	786
60 a 64 años	4 439	10 371	3 166	863	12	851
65 a 69 años	5 081	8 090	2 319	1 024	8	1 016
70 a 74 años	6 452	6 610	1 844	1 249	7	1 242
75 a 79 años	7 798	5 575	1 573	1 490	13	1 477
80 a 84 años	8 574	4 148	1 148	1 314	15	1 299
85 años y más	13 529	4 118	1 210	1 797	6	1 791

TABLA II.7 POBLACION DE 15 AÑOS Y MAS EN UNIDADES DE ALOJAMIENTO POR ESTADO CIVIL O CONYUGAL, GRUPOS DE EDADES Y SEXO, SEGUN RELACION DE LOS INTEGRANTES CON EL JEFE DE HOGAR
(Continuación)

SEXO / GRUPOS DE EDADES / ESTADO CIVIL O CONYUGAL	TOTAL	POBLACION EN VIVIENDAS PARTICULARES Y LOCALES DE TRABAJO						
		TOTAL	JEFE	CONYUGE	HIJO	HIJASTRO	YERNO	NIETO
CASADOS	**1 538 180**	**1 534 503**	**992 042**	**263 236**	**115 450**	**3 268**	**88 566**	**9 820**
15 a 19 años	5 609	5 559	692	1 694	1 833	127	426	466
20 a 24 años	29 567	29 421	6 944	4 288	9 213	460	4 456	1 923
25 a 29 años	96 585	96 143	33 099	14 991	23 798	849	13 919	3 156
30 a 34 años	169 427	168 862	76 504	30 420	29 194	759	20 602	2 559
35 a 39 años	211 971	211 395	112 583	41 928	24 783	565	20 206	1 234
40 a 44 años	165 033	164 561	99 808	34 148	12 736	229	11 677	351
45 a 49 años	142 704	142 431	97 853	27 680	6 420	118	6 571	96
50 a 54 años	155 725	155 503	114 858	27 863	4 204	77	4 865	23
55 a 59 años	147 277	147 098	113 892	24 748	2 072	41	3 054	8
60 a 64 años	129 698	129 542	104 070	19 905	855	22	1 630	4
65 a 69 años	98 474	98 373	81 061	13 710	255	8	711	-
70 a 74 años	77 859	77 742	64 608	9 983	70	4	262	-
75 a 79 años	54 617	54 471	44 940	6 343	15	2	105	-
80 a 84 años	32 771	32 652	26 053	3 431	2	3	44	-
85 años y más	20 863	20 750	15 077	2 104	-	4	38	-

TABLA II.7 POBLACION DE 15 AÑOS Y MAS EN UNIDADES DE ALOJAMIENTO POR ESTADO CIVIL O CONYUGAL, GRUPOS DE EDADES Y SEXO, SEGUN RELACION DE LOS INTEGRANTES CON EL JEFE DE HOGAR
(Continuación)

SEXO / GRUPOS DE EDADES / ESTADO CIVIL O CONYUGAL	POBLACION EN VIVIENDAS PARTICULARES Y LOCALES DE TRABAJO			COLECTIVIDADES		
	PADRE O SUEGRO	OTROS PARIENTES	OTROS NO PARIENTES	TOTAL	JEFE O DIRECTOR	OTROS MIEMBROS
CASADOS	**13 915**	**32 502**	**15 704**	**3 677**	**18**	**3 659**
15 a 19 años	-	181	140	50	-	50
20 a 24 años	-	1 291	846	146	-	146
25 a 29 años	-	3 953	2 378	442	2	440
30 a 34 años	3	5 668	3 153	565	2	563
35 a 39 años	34	7 119	2 943	576	5	571
40 a 44 años	103	3 653	1 856	472	-	472
45 a 49 años	276	2 395	1 022	273	1	272
50 a 54 años	634	2 078	901	222	2	220
55 a 59 años	884	1 647	752	179	3	176
60 a 64 años	1 214	1 284	558	156	1	155
65 a 69 años	1 383	872	373	101	1	100
70 a 74 años	1 801	731	283	117	-	117
75 a 79 años	2 202	638	226	146	1	145
80 a 84 años	2 476	494	149	119	-	119
85 años y más	2 905	498	124	113	-	113

TABLA II.7 POBLACION DE 15 AÑOS Y MAS EN UNIDADES DE ALOJAMIENTO POR ESTADO CIVIL O CONYUGAL, GRUPOS DE EDADES Y SEXO, SEGUN RELACION DE LOS INTEGRANTES CON EL JEFE DE HOGAR
(Continuación)

SEXO / GRUPOS DE EDADES / ESTADO CIVIL O CONYUGAL	TOTAL	POBLACION EN VIVIENDAS PARTICULARES Y LOCALES DE TRABAJO						
		TOTAL	JEFE	CONYUGE	HIJO	HIJASTRO	YERNO	NIETO
UNIDOS	**1 131 488**	**1 129 342**	**638 750**	**233 321**	**120 725**	**5 473**	**61 269**	**11 516**
15 a 19 años	15 061	15 031	2 368	2 130	6 153	562	1 423	1 347
20 a 24 años	75 276	75 127	23 023	10 243	23 100	1 625	7 711	3 909
25 a 29 años	162 293	161 912	69 496	28 733	33 133	1 592	14 498	3 480
30 a 34 años	204 712	204 283	104 690	41 965	27 393	917	15 144	1 829
35 a 39 años	193 504	193 102	109 268	43 507	16 900	425	11 147	720
40 a 44 años	132 232	131 996	81 372	31 786	7 553	196	5 458	175
45 a 49 años	97 761	97 606	64 761	23 189	3 433	66	2 734	37
50 a 54 años	78 116	77 979	53 237	18 689	1 864	46	1 689	17
55 a 59 años	58 276	58 188	41 531	13 354	841	26	821	1
60 a 64 años	43 736	43 708	33 012	8 945	266	11	377	1
65 a 69 años	28 297	28 256	22 324	4 942	72	2	147	-
70 a 74 años	18 762	18 737	15 136	2 891	15	2	58	-
75 a 79 años	11 803	11 784	9 539	1 580	2	1	35	-
80 a 84 años	6 806	6 798	5 421	828	-	1	5	-
85 años y más	4 853	4 835	3 572	539	-	1	22	-

TABLA II.7 POBLACION DE 15 AÑOS Y MAS EN UNIDADES DE ALOJAMIENTO POR ESTADO CIVIL O CONYUGAL, GRUPOS DE EDADES Y SEXO, SEGUN RELACION DE LOS INTEGRANTES CON EL JEFE DE HOGAR
(Continuación)

SEXO / GRUPOS DE EDADES / ESTADO CIVIL O CONYUGAL	POBLACION EN VIVIENDAS PARTICULARES Y LOCALES DE TRABAJO			COLECTIVIDADES		
	PADRE O SUEGRO	OTROS PARIENTES	OTROS NO PARIENTES	TOTAL	JEFE O DIRECTOR	OTROS MIEMBROS
UINIDOS	**3 140**	**32 836**	**22 312**	**2 146**	**16**	**2 130**
15 a 19 años	-	634	414	30	-	30
20 a 24 años	-	3 201	2 315	149	-	149
25 a 29 años	-	6 304	4 676	381	4	377
30 a 34 años	3	7 144	5 198	429	1	428
35 a 39 años	21	6 967	4 147	402	3	399
40 a 44 años	68	3 205	2 183	236	4	232
45 a 49 años	144	1 971	1 271	155	2	153
50 a 54 años	220	1 340	877	137	2	135
55 a 59 años	263	821	530	88	-	88
60 a 64 años	340	464	292	28	-	28
65 a 69 años	319	302	148	41	-	41
70 a 74 años	380	147	108	25	-	25
75 a 79 años	409	144	74	19	-	19
80 a 84 años	414	97	32	8	-	8
85 años y más	559	95	47	18	-	18

TABLA II.7 POBLACION DE 15 AÑOS Y MAS EN UNIDADES DE ALOJAMIENTO POR ESTADO CIVIL O CONYUGAL, GRUPOS DE EDADES Y SEXO, SEGUN RELACION DE LOS INTEGRANTES CON EL JEFE DE HOGAR
(Continuación)

SEXO / GRUPOS DE EDADES / ESTADO CIVIL O CONYUGAL	TOTAL	POBLACION EN VIVIENDAS PARTICULARES Y LOCALES DE TRABAJO						
		TOTAL	JEFE	CONYUGE	HIJO	HIJASTRO	YERNO	NIETO
DIVORCIADOS	**216 836**	**215 284**	**112 155**	**-**	**62 595**	**2 098**	**763**	**3 176**
15 a 19 años	859	856	79	-	487	74	3	133
20 a 24 años	3 663	3 640	610	-	2 079	192	19	425
25 a 29 años	12 135	12 099	2 685	-	7 000	398	84	871
30 a 34 años	22 466	22 388	6 008	-	12 626	464	147	945
35 a 39 años	29 853	29 761	10 457	-	14 492	361	176	546
40 a 44 años	25 752	25 623	11 356	-	10 571	260	95	184
45 a 49 años	22 944	22 871	12 946	-	6 617	159	53	49
50 a 54 años	24 226	24 108	15 539	-	4 666	112	59	15
55 a 59 años	21 997	21 908	15 347	-	2 574	40	41	6
60 a 64 años	18 752	18 617	13 763	-	1 062	28	36	2
65 a 69 años	13 334	13 164	9 824	-	333	8	17	-
70 a 74 años	9 544	9 361	6 824	-	70	1	13	-
75 a 79 años	6 047	5 863	3 968	-	15	1	8	-
80 a 84 años	3 105	2 983	1 779	-	3	-	6	-
85 años y más	2 159	2 042	970	-	-	-	6	-

TABLA II.7 POBLACION DE 15 AÑOS Y MAS EN UNIDADES DE ALOJAMIENTO POR ESTADO CIVIL O CONYUGAL, GRUPOS DE EDADES Y SEXO, SEGUN RELACION DE LOS INTEGRANTES CON EL JEFE DE HOGAR
(Continuación)

SEXO / GRUPOS DE EDADES / ESTADO CIVIL O CONYUGAL	POBLACION EN VIVIENDAS PARTICULARES Y LOCALES DE TRABAJO			COLECTIVIDADES		
	PADRE O SUEGRO	OTROS PARIENTES	OTROS NO PARIENTES	TOTAL	JEFE O DIRECTOR	OTROS MIEMBROS
DIVORCIADOS	**7 259**	**20 710**	**6 528**	**1 552**	**14**	**1 538**
15 a 19 años	-	62	18	3	-	3
20 a 24 años	-	241	74	23	-	23
25 a 29 años	-	824	237	36	-	36
30 a 34 años	-	1 693	505	78	-	78
35 a 39 años	7	3 005	717	92	1	91
40 a 44 años	53	2 420	684	129	-	129
45 a 49 años	193	2 232	622	73	1	72
50 a 54 años	445	2 490	782	118	3	115
55 a 59 años	765	2 307	828	89	2	87
60 a 64 años	1 115	1 889	722	135	2	133
65 a 69 años	1 069	1 407	506	170	3	167
70 a 74 años	1 138	942	373	183	-	183
75 a 79 años	988	625	258	184	2	182
80 a 84 años	740	335	120	122	-	122
85 años y más	746	238	82	117	-	117

TABLA II.7 POBLACION DE 15 AÑOS Y MAS EN UNIDADES DE ALOJAMIENTO POR ESTADO CIVIL O CONYUGAL, GRUPOS DE EDADES Y SEXO, SEGUN RELACION DE LOS INTEGRANTES CON EL JEFE DE HOGAR
(Continuación)

SEXO / GRUPOS DE EDADES / ESTADO CIVIL O CONYUGAL	TOTAL	POBLACION EN VIVIENDAS PARTICULARES Y LOCALES DE TRABAJO						
		TOTAL	JEFE	CONYUGE	HIJO	HIJASTRO	YERNO	NIETO
SEPARADOS	**120 232**	**119 611**	**64 285**	**-**	**33 037**	**1 743**	**231**	**1 884**
15 a 19 años	1 020	1 018	90	-	608	82	3	152
20 a 24 años	4 482	4 471	929	-	2 462	272	9	455
25 a 29 años	10 792	10 751	3 091	-	5 662	440	19	563
30 a 34 años	15 186	15 145	5 426	-	7 478	383	32	413
35 a 39 años	16 462	16 391	7 194	-	6 676	228	36	206
40 a 44 años	13 727	13 668	7 310	-	4 488	152	34	68
45 a 49 años	11 803	11 739	7 383	-	2 622	93	24	21
50 a 54 años	11 380	11 346	7 774	-	1 787	35	21	6
55 a 59 años	9 368	9 333	6 874	-	782	32	14	-
60 a 64 años	8 347	8 309	6 292	-	322	16	15	-
65 a 69 años	6 453	6 413	4 724	-	116	4	9	-
70 a 74 años	4 790	4 736	3 527	-	32	1	7	-
75 a 79 años	3 108	3 061	2 033	-	2	2	3	-
80 a 84 años	1 895	1 853	1 051	-	-	-	5	-
85 años y más	1 419	1 377	587	-	-	3	-	-

TABLA II.7 POBLACION DE 15 AÑOS Y MAS EN UNIDADES DE ALOJAMIENTO POR ESTADO CIVIL O CONYUGAL, GRUPOS DE EDADES Y SEXO, SEGUN RELACION DE LOS INTEGRANTES CON EL JEFE DE HOGAR
(Continuación)

SEXO / GRUPOS DE EDADES / ESTADO CIVIL O CONYUGAL	POBLACION EN VIVIENDAS PARTICULARES Y LOCALES DE TRABAJO			COLECTIVIDADES		
	PADRE O SUEGRO	OTROS PARIENTES	OTROS NO PARIENTES	TOTAL	JEFE O DIRECTOR	OTROS MIEMBROS
SEPARADOS	**4 415**	**10 251**	**3 765**	**621**	**11**	**610**
15 a 19 años	-	65	18	2	-	2
20 a 24 años	-	259	85	11	-	11
25 a 29 años	-	720	256	41	-	41
30 a 34 años	-	1 051	362	41	1	40
35 a 39 años	8	1 587	456	71	-	71
40 a 44 años	40	1 151	425	59	1	58
45 a 49 años	126	1 085	385	64	2	62
50 a 54 años	255	1 051	417	34	1	33
55 a 59 años	419	864	348	35	2	33
60 a 64 años	553	803	308	38	1	37
65 a 69 años	620	673	267	40	-	40
70 a 74 años	633	370	166	54	1	53
75 a 79 años	640	253	128	47	-	47
80 a 84 años	522	198	77	42	-	42
85 años y más	599	121	67	42	2	40

TABLA II.7 POBLACION DE 15 AÑOS Y MAS EN UNIDADES DE ALOJAMIENTO POR ESTADO CIVIL O CONYUGAL, GRUPOS DE EDADES Y SEXO, SEGUN RELACION DE LOS INTEGRANTES CON EL JEFE DE HOGAR
(Continuación)

SEXO / GRUPOS DE EDADES / ESTADO CIVIL O CONYUGAL	TOTAL	POBLACION EN VIVIENDAS PARTICULARES Y LOCALES DE TRABAJO						
		TOTAL	JEFE	CONYUGE	HIJO	HIJASTRO	YERNO	NIETO
VIUDOS	**102 417**	**101 346**	**71 578**	**-**	**2 523**	**139**	**414**	**175**
15 a 19 años	283	282	23	-	137	23	3	63
20 a 24 años	265	264	56	-	119	15	4	40
25 a 29 años	440	437	113	-	209	13	11	31
30 a 34 años	713	710	301	-	281	13	21	22
35 a 39 años	1 090	1 078	527	-	362	14	33	9
40 a 44 años	1 345	1 336	808	-	328	10	29	4
45 a 49 años	1 910	1 905	1 368	-	282	9	27	4
50 a 54 años	3 384	3 364	2 602	-	276	5	37	1
55 a 59 años	5 539	5 511	4 529	-	244	11	37	1
60 a 64 años	8 649	8 617	7 116	-	144	7	34	-
65 a 69 años	11 047	10 977	9 065	-	93	4	33	-
70 a 74 años	14 728	14 593	11 791	-	38	2	24	-
75 a 79 años	16 359	16 167	12 258	-	10	7	24	-
80 a 84 años	15 678	15 479	10 358	-	-	1	29	-
85 años y más	20 987	20 626	10 663	-	-	5	68	-

TABLA II.7 POBLACION DE 15 AÑOS Y MAS EN UNIDADES DE ALOJAMIENTO POR ESTADO CIVIL O CONYUGAL, GRUPOS DE EDADES Y SEXO, SEGUN RELACION DE LOS INTEGRANTES CON EL JEFE DE HOGAR
(Continuación)

SEXO / GRUPOS DE EDADES / ESTADO CIVIL O CONYUGAL	POBLACION EN VIVIENDAS PARTICULARES Y LOCALES DE TRABAJO			COLECTIVIDADES		
	PADRE O SUEGRO	OTROS PARIENTES	OTROS NO PARIENTES	TOTAL	JEFE O DIRECTOR	OTROS MIEMBROS
VIUDOS	**18 366**	**6 208**	**1 943**	**1 071**	**8**	**1 063**
15 a 19 años	-	28	5	1	-	1
20 a 24 años	-	26	4	1	-	1
25 a 29 años	-	46	14	3	-	3
30 a 34 años	-	59	13	3	-	3
35 a 39 años	-	111	22	12	1	11
40 a 44 años	9	116	32	9	-	9
45 a 49 años	32	136	47	5	-	5
50 a 54 años	133	241	69	20	-	20
55 a 59 años	287	301	101	28	-	28
60 a 64 años	608	518	190	32	1	31
65 a 69 años	1 012	613	157	70	-	70
70 a 74 años	1 808	720	210	135	1	134
75 a 79 años	2 816	784	268	192	1	191
80 a 84 años	3 815	951	325	199	4	195
85 años y más	7 846	1 558	486	361	-	361

TABLA II.7 POBLACION DE 15 AÑOS Y MAS EN UNIDADES DE ALOJAMIENTO POR ESTADO CIVIL O CONYUGAL, GRUPOS DE EDADES Y SEXO, SEGUN RELACION DE LOS INTEGRANTES CON EL JEFE DE HOGAR
(Continuación)

SEXO / GRUPOS DE EDADES / ESTADO CIVIL O CONYUGAL	TOTAL	POBLACION EN VIVIENDAS PARTICULARES Y LOCALES DE TRABAJO						
		TOTAL	JEFE	CONYUGE	HIJO	HIJASTRO	YERNO	NIETO
SOLTEROS	**1 307 876**	**1 297 526**	**217 952**		**685 168**	**60 076**	**1 751**	**128 503**
15 a 19 años	392 432	391 415	4 278	-	252 065	32 078	299	75 976
20 a 24 años	229 808	228 964	10 961	-	146 162	14 131	239	32 376
25 a 29 años	174 580	173 786	18 361	-	105 853	6 906	288	12 879
30 a 34 años	131 214	130 516	22 219	-	71 589	3 311	300	4 794
35 a 39 años	105 911	105 292	28 942	-	48 818	1 678	209	1 737
40 a 44 años	65 734	65 229	21 483	-	27 852	879	123	544
45 a 49 años	47 035	46 623	19 978	-	15 319	510	70	144
50 a 54 años	39 322	38 925	19 649	-	9 636	267	50	45
55 a 59 años	31 109	30 728	17 823	-	4 857	163	40	8
60 a 64 años	25 247	24 773	15 535	-	2 021	72	27	-
65 a 69 años	23 214	22 612	16 025	-	763	31	24	-
70 a 74 años	15 752	15 017	9 693	-	181	22	25	-
75 a 79 años	12 258	11 356	6 791	-	41	13	18	-
80 a 84 años	7 799	6 975	3 814	-	10	6	20	-
85 años y más	6 461	5 315	2 400	-	1	9	19	-

TABLA II.7 POBLACION DE 15 AÑOS Y MAS EN UNIDADES DE ALOJAMIENTO POR ESTADO CIVIL O CONYUGAL, GRUPOS DE EDADES Y SEXO, SEGUN RELACION DE LOS INTEGRANTES CON EL JEFE DE HOGAR
(Continuación)

SEXO / GRUPOS DE EDADES / ESTADO CIVIL O CONYUGAL	POBLACION EN VIVIENDAS PARTICULARES Y LOCALES DE TRABAJO			COLECTIVIDADES		
	PADRE O SUEGRO	OTROS PARIENTES	OTROS NO PARIENTES	TOTAL	JEFE O DIRECTOR	OTROS MIEMBROS
SOLTEROS	**5 119**	**146 086**	**52 871**	**10 350**	**78**	**10 272**
15 a 19 años	-	20 384	6 335	1 017	7	1 010
20 a 24 años	-	17 923	7 172	844	4	840
25 a 29 años	-	19 838	9 661	794	4	790
30 a 34 años	1	18 730	9 572	698	3	695
35 a 39 años	13	16 959	6 936	619	3	616
40 a 44 años	49	10 526	3 773	505	3	502
45 a 49 años	147	8 187	2 268	412	5	407
50 a 54 años	275	7 282	1 721	397	2	395
55 a 59 años	431	6 109	1 297	381	7	374
60 a 64 años	609	5 413	1 096	474	7	467
65 a 69 años	678	4 223	868	602	4	598
70 a 74 años	692	3 700	704	735	5	730
75 a 79 años	743	3 131	619	902	9	893
80 a 84 años	607	2 073	445	824	11	813
85 años y más	874	1 608	404	1 146	4	1 142

TABLA II.7 POBLACION DE 15 AÑOS Y MAS EN UNIDADES DE ALOJAMIENTO POR ESTADO CIVIL O CONYUGAL, GRUPOS DE EDADES Y SEXO, SEGUN RELACION DE LOS INTEGRANTES CON EL JEFE DE HOGAR
(Continuación)

SEXO / GRUPOS DE EDADES / ESTADO CIVIL O CONYUGAL	TOTAL	POBLACION EN VIVIENDAS PARTICULARES Y LOCALES DE TRABAJO						
		TOTAL	JEFA	CONYUGE	HIJA	HIJASTRA	NUERA	NIETA
MUJERES	**4 464 366**	**4 448 944**	**1 435 292**	**1 545 672**	**805 495**	**51 855**	**145 234**	**120 128**
15 a 19 años	392 532	391 480	7 725	25 840	220 127	26 787	19 609	64 222
20 a 24 años	322 238	321 341	28 698	72 448	131 302	10 235	29 311	26 847
25 a 29 años	438 560	437 193	77 384	146 721	132 201	6 581	33 450	15 253
30 a 34 años	532 853	531 208	139 477	205 072	120 956	3 971	27 661	8 625
35 a 39 años	562 744	560 950	191 199	223 044	94 431	2 109	18 178	3 761
40 a 44 años	412 931	411 706	161 744	173 489	49 254	941	8 210	1 089
45 a 49 años	338 040	337 049	143 302	149 275	25 255	508	3 800	250
50 a 54 años	322 756	321 918	141 938	144 898	16 677	327	2 233	64
55 a 59 años	288 121	287 346	131 059	128 861	9 227	161	1 156	12
60 a 64 años	240 867	240 274	113 588	104 431	4 058	89	493	5
65 a 69 años	188 033	187 342	92 559	74 390	1 503	50	249	-
70 a 74 años	150 219	149 579	76 694	50 220	400	36	188	-
75 a 79 años	116 957	116 178	60 392	28 839	84	17	214	-
80 a 84 años	81 634	80 763	39 247	13 022	17	18	165	-
85 años y más	75 881	74 617	30 286	5 122	3	25	317	-

TABLA II.7 POBLACION DE 15 AÑOS Y MAS EN UNIDADES DE ALOJAMIENTO POR ESTADO CIVIL O CONYUGAL, GRUPOS DE EDADES Y SEXO, SEGUN RELACION DE LOS INTEGRANTES CON EL JEFE DE HOGAR
(Continuación)

SEXO / GRUPOS DE EDADES / ESTADO CIVIL O CONYUGAL	POBLACION EN VIVIENDAS PARTICULARES Y LOCALES DE TRABAJO			COLECTIVIDADES		
	MADRE O SUEGRA	OTROS PARIENTES	OTROS NO PARIENTES	TOTAL	JEFA O DIRECTORA	OTROS MIEMBROS
MUJERES	**122 796**	**168 577**	**53 895**	**15 422**	**114**	**15 308**
15 a 19 años	-	19 843	7 327	1 052	7	1 045
20 a 24 años	-	15 715	6 785	897	5	892
25 a 29 años	-	18 002	7 601	1 367	12	1 355
30 a 34 años	68	18 187	7 191	1 645	11	1 634
35 a 39 años	675	21 335	6 218	1 794	13	1 781
40 a 44 años	1 961	11 051	3 967	1 225	8	1 217
45 a 49 años	3 630	8 115	2 914	991	13	978
50 a 54 años	5 789	7 578	2 414	838	9	829
55 a 59 años	7 992	6 887	1 991	775	3	772
60 a 64 años	9 724	6 326	1 560	593	8	585
65 a 69 años	11 441	5 968	1 182	691	5	686
70 a 74 años	14 630	6 392	1 019	640	6	634
75 a 79 años	18 663	6 960	1 009	779	4	775
80 a 84 años	20 146	7 038	1 110	871	5	866
85 años y más	28 077	9 180	1 607	1 264	5	1 259

TABLA II.7 POBLACION DE 15 AÑOS Y MAS EN UNIDADES DE ALOJAMIENTO POR ESTADO CIVIL O CONYUGAL, GRUPOS DE EDADES Y SEXO, SEGUN RELACION DE LOS INTEGRANTES CON EL JEFE DE HOGAR
(Continuación)

SEXO / GRUPOS DE EDADES / ESTADO CIVIL O CONYUGAL	TOTAL	POBLACION EN VIVIENDAS PARTICULARES Y LOCALES DE TRABAJO						
		TOTAL	JEFA	CONYUGE	HIJA	HIJASTRA	NUERA	NIETA
CASADAS	**1 576 362**	**1 572 669**	**336 676**	**943 466**	**149 140**	**4 035**	**65 162**	**14 735**
15 a 19 años	20 004	19 901	1 049	5 406	6 015	408	3 861	1 723
20 a 24 años	62 932	62 742	6 119	21 159	17 212	799	9 869	3 697
25 a 29 años	138 394	137 925	20 855	57 086	32 383	1 004	15 422	4 385
30 a 34 años	199 564	198 988	41 340	96 158	34 878	847	15 039	3 042
35 a 39 años	229 582	228 870	57 023	122 410	28 767	484	10 793	1 405
40 a 44 años	174 126	173 694	45 970	103 694	14 222	220	5 014	367
45 a 49 años	154 497	154 230	38 532	102 541	7 119	118	2 437	86
50 a 54 años	153 380	153 174	35 867	107 790	4 596	71	1 455	27
55 a 59 años	136 876	136 710	30 083	100 080	2 499	39	718	2
60 a 64 años	112 283	112 174	23 361	84 208	1 032	25	286	1
65 a 69 años	81 347	81 240	16 071	61 505	333	7	116	-
70 a 74 años	55 936	55 847	10 391	42 007	72	8	50	-
75 a 79 años	33 783	33 690	5 955	24 436	10	1	42	-
80 a 84 años	16 164	16 081	2 654	10 886	2	2	23	-
85 años y más	7 494	7 403	1 406	4 100	-	2	37	-

TABLA II.7 POBLACION DE 15 AÑOS Y MAS EN UNIDADES DE ALOJAMIENTO POR ESTADO CIVIL O CONYUGAL, GRUPOS DE EDADES Y SEXO, SEGUN RELACION DE LOS INTEGRANTES CON EL JEFE DE HOGAR
(Continuación)

SEXO / GRUPOS DE EDADES / ESTADO CIVIL O CONYUGAL	POBLACION EN VIVIENDAS PARTICULARES Y LOCALES DE TRABAJO			COLECTIVIDADES		
	MADRE O SUEGRA	OTROS PARIENTES	OTROS NO PARIENTES	TOTAL	JEFA O DIRECTORA	OTROS MIEMBROS
CASADAS	**16 867**	**30 522**	**12 066**	**3 693**	**10**	**3 683**
15 a 19 años	-	849	590	103	-	103
20 a 24 años	-	2 424	1 463	190	1	189
25 a 29 años	-	4 540	2 250	469	1	468
30 a 34 años	16	5 260	2 408	576	1	575
35 a 39 años	165	5 949	1 874	712	2	710
40 a 44 años	419	2 772	1 016	432	2	430
45 a 49 años	842	1 845	710	267	-	267
50 a 54 años	1 316	1 545	507	206	2	204
55 a 59 años	1 655	1 238	396	166	-	166
60 a 64 años	1 965	1 029	267	109	1	108
65 a 69 años	2 133	856	219	107	-	107
70 a 74 años	2 420	760	139	89	-	89
75 a 79 años	2 516	626	104	93	-	93
80 a 84 años	1 969	477	68	83	-	83
85 años y más	1 451	352	55	91	-	91

TABLA II.7 POBLACION DE 15 AÑOS Y MAS EN UNIDADES DE ALOJAMIENTO POR ESTADO CIVIL O CONYUGAL, GRUPOS DE EDADES Y SEXO, SEGUN RELACION DE LOS INTEGRANTES CON EL JEFE DE HOGAR
(Continuación)

SEXO / GRUPOS DE EDADES / ESTADO CIVIL O CONYUGAL	TOTAL	POBLACION EN VIVIENDAS PARTICULARES Y LOCALES DE TRABAJO						
		TOTAL	JEFA	CONYUGE	HIJA	HIJASTRA	NUERA	NIETA
UNIDAS	**1 135 245**	**1 133 059**	**284 359**	**602 206**	**111 473**	**5 713**	**74 915**	**12 086**
15 a 19 años	62 503	62 386	2 948	20 434	13 877	1 481	15 201	3 270
20 a 24 años	116 212	116 020	11 513	51 289	22 036	1 540	18 937	3 870
25 a 29 años	174 178	173 839	29 265	89 635	26 417	1 340	17 304	2 595
30 a 34 años	201 691	201 232	48 667	108 914	23 183	774	11 960	1 532
35 a 39 años	188 755	188 305	59 218	100 634	14 967	356	6 691	624
40 a 44 años	127 243	127 046	44 645	69 795	6 503	134	2 781	163
45 a 49 años	84 523	84 340	31 823	46 734	2 621	52	1 098	24
50 a 54 años	63 410	63 304	23 058	37 108	1 206	22	515	8
55 a 59 años	44 682	44 636	14 146	28 781	442	6	235	-
60 a 64 años	29 907	29 874	8 558	20 223	149	5	82	-
65 a 69 años	18 470	18 456	4 855	12 885	57	-	38	-
70 a 74 años	11 741	11 724	2 846	8 213	10	-	28	-
75 a 79 años	6 603	6 588	1 576	4 403	4	1	24	-
80 a 84 años	3 386	3 373	738	2 136	1	1	8	-
85 años y más	1 941	1 936	503	1 022	-	1	13	-

TABLA II.7 POBLACION DE 15 AÑOS Y MAS EN UNIDADES DE ALOJAMIENTO POR ESTADO CIVIL O CONYUGAL, GRUPOS DE EDADES Y SEXO, SEGUN RELACION DE LOS INTEGRANTES CON EL JEFE DE HOGAR
(Continuación)

SEXO / GRUPOS DE EDADES / ESTADO CIVIL O CONYUGAL	POBLACION EN VIVIENDAS PARTICULARES Y LOCALES DE TRABAJO			COLECTIVIDADES		
	MADRE O SUEGRA	OTROS PARIENTES	OTROS NO PARIENTES	TOTAL	JEFA O DIRECTORA	OTROS MIEMBROS
UNIDAS	**4 806**	**23 330**	**14 171**	**2 186**	**19**	**2 167**
15 a 19 años	-	2 618	2 557	117	-	117
20 a 24 años	-	3 869	2 966	192	-	192
25 a 29 años	-	4 374	2 909	339	3	336
30 a 34 años	21	3 947	2 234	459	2	457
35 a 39 años	157	4 048	1 610	450	6	444
40 a 44 años	404	1 804	817	197	3	194
45 a 49 años	550	964	474	183	4	179
50 a 54 años	536	598	253	106	-	106
55 a 59 años	555	332	139	46	-	46
60 a 64 años	542	234	81	33	-	33
65 a 69 años	420	154	47	14	-	14
70 a 74 años	468	131	28	17	1	16
75 a 79 años	458	101	21	15	-	15
80 a 84 años	388	77	24	13	-	13
85 años y más	307	79	11	5	-	5

TABLA II.7 POBLACION DE 15 AÑOS Y MAS EN UNIDADES DE ALOJAMIENTO POR ESTADO CIVIL O CONYUGAL, GRUPOS DE EDADES Y SEXO, SEGUN RELACION DE LOS INTEGRANTES CON EL JEFE DE HOGAR
(Continuación)

SEXO / GRUPOS DE EDADES / ESTADO CIVIL O CONYUGAL	TOTAL	POBLACION EN VIVIENDAS PARTICULARES Y LOCALES DE TRABAJO						
		TOTAL	JEFA	CONYUGE	HIJA	HIJASTRA	NUERA	NIETA
DIVORCIADAS	**402 558**	**401 055**	**253 878**	**-**	**93 189**	**3 282**	**1 371**	**5 989**
15 a 19 años	3 092	3 083	244	-	1 847	306	44	421
20 a 24 años	10 579	10 568	1 741	-	6 271	524	78	1 221
25 a 29 años	26 593	26 526	7 144	-	14 665	803	209	1 719
30 a 34 años	42 779	42 641	16 559	-	20 548	711	255	1 516
35 a 39 años	55 452	55 302	28 818	-	20 670	457	295	777
40 a 44 años	45 921	45 786	29 323	-	12 305	189	168	250
45 a 49 años	43 006	42 871	31 897	-	7 072	113	95	68
50 a 54 años	46 876	46 740	36 855	-	5 205	90	91	14
55 a 59 años	43 251	43 060	35 184	-	2 932	47	59	2
60 a 64 años	32 936	32 867	27 457	-	1 179	19	26	1
65 a 69 años	21 756	21 605	17 724	-	400	14	10	-
70 a 74 años	13 734	13 657	10 628	-	84	3	12	-
75 a 79 años	8 474	8 388	5 938	-	8	3	14	-
80 a 84 años	4 727	4 648	2 822	-	3	1	6	-
85 años y más	3 382	3 313	1 544	-	-	2	9	-

TABLA II.7 POBLACION DE 15 AÑOS Y MAS EN UNIDADES DE ALOJAMIENTO POR ESTADO CIVIL O CONYUGAL, GRUPOS DE EDADES Y SEXO, SEGUN RELACION DE LOS INTEGRANTES CON EL JEFE DE HOGAR
(Continuación)

SEXO / GRUPOS DE EDADES / ESTADO CIVIL O CONYUGAL	POBLACION EN VIVIENDAS PARTICULARES Y LOCALES DE TRABAJO			COLECTIVIDADES		
	MADRE O SUEGRA	OTROS PARIENTES	OTROS NO PARIENTES	TOTAL	JEFA O DIRECTORA	OTROS MIEMBROS
DIVORCIADAS	**15 785**	**20 539**	**7 022**	**1 503**	**10**	**1 493**
15 a 19 años	-	180	41	9	-	9
20 a 24 años	-	572	161	11	-	11
25 a 29 años	-	1 479	507	67	1	66
30 a 34 años	15	2 318	719	138	1	137
35 a 39 años	149	3 101	1 035	150	2	148
40 a 44 años	468	2 155	928	135	-	135
45 a 49 años	1 017	1 792	817	135	2	133
50 a 54 años	1 753	1 903	829	136	1	135
55 a 59 años	2 319	1 807	710	191	-	191
60 a 64 años	2 286	1 392	507	69	-	69
65 a 69 años	2 033	1 114	310	151	2	149
70 a 74 años	1 779	954	197	77	-	77
75 a 79 años	1 567	733	125	86	1	85
80 a 84 años	1 198	542	76	79	-	79
85 años y más	1 201	497	60	69	-	69

TABLA II.7 POBLACION DE 15 AÑOS Y MAS EN UNIDADES DE ALOJAMIENTO POR ESTADO CIVIL O CONYUGAL, GRUPOS DE EDADES Y SEXO, SEGUN RELACION DE LOS INTEGRANTES CON EL JEFE DE HOGAR
(Continuación)

SEXO / GRUPOS DE EDADES / ESTADO CIVIL O CONYUGAL	TOTAL	POBLACION EN VIVIENDAS PARTICULARES Y LOCALES DE TRABAJO						
		TOTAL	JEFA	CONYUGE	HIJA	HIJASTRA	NUERA	NIETA
SEPARADAS	**172 477**	**171 991**	**104 427**	**-**	**43 472**	**2 694**	**610**	**3 242**
15 a 19 años	4 635	4 628	394	-	2 721	524	23	605
20 a 24 años	10 838	10 815	2 143	-	6 116	728	58	995
25 a 29 años	19 069	19 041	6 404	-	9 744	674	110	864
30 a 34 años	24 345	24 298	11 681	-	9 950	401	108	518
35 a 39 años	25 537	25 467	15 600	-	7 486	194	120	190
40 a 44 años	18 681	18 620	13 310	-	3 779	94	57	58
45 a 49 años	15 140	15 079	11 987	-	1 752	40	34	10
50 a 54 años	14 378	14 331	11 757	-	1 054	23	35	1
55 a 59 años	12 846	12 813	10 730	-	524	9	28	-
60 a 64 años	10 023	9 987	8 218	-	249	5	11	1
65 a 69 años	6 868	6 842	5 542	-	78	1	7	-
70 a 74 años	4 415	4 400	3 340	-	15	1	5	-
75 a 79 años	2 782	2 777	1 878	-	4	-	7	-
80 a 84 años	1 592	1 577	890	-	-	-	4	-
85 años y más	1 328	1 316	553	-	-	-	3	-

TABLA II.7 POBLACION DE 15 AÑOS Y MAS EN UNIDADES DE ALOJAMIENTO POR ESTADO CIVIL O CONYUGAL, GRUPOS DE EDADES Y SEXO, SEGUN RELACION DE LOS INTEGRANTES CON EL JEFE DE HOGAR
(Continuación)

SEXO / GRUPOS DE EDADES / ESTADO CIVIL O CONYUGAL	POBLACION EN VIVIENDAS PARTICULARES Y LOCALES DE TRABAJO			COLECTIVIDADES		
	MADRE O SUEGRA	OTROS PARIENTES	OTROS NO PARIENTES	TOTAL	JEFA O DIRECTORA	OTROS MIEMBROS
SEPARADAS	**6 522**	**8 024**	**3 000**	**486**	**5**	**481**
15 a 19 años	-	248	113	7	-	7
20 a 24 años	-	577	198	23	-	23
25 a 29 años	-	944	301	28	1	27
30 a 34 años	4	1 202	434	47	1	46
35 a 39 años	77	1 351	449	70	-	70
40 a 44 años	264	676	382	61	1	60
45 a 49 años	421	547	288	61	-	61
50 a 54 años	683	544	234	47	1	46
55 a 59 años	853	466	203	33	-	33
60 a 64 años	890	458	155	36	-	36
65 a 69 años	825	295	94	26	-	26
70 a 74 años	766	224	49	15	1	14
75 a 79 años	659	187	42	5	-	5
80 a 84 años	493	161	29	15	-	15
85 años y más	587	144	29	12	-	12

TABLA II.7 POBLACION DE 15 AÑOS Y MAS EN UNIDADES DE ALOJAMIENTO POR ESTADO CIVIL O CONYUGAL, GRUPOS DE EDADES Y SEXO, SEGUN RELACION DE LOS INTEGRANTES CON EL JEFE DE HOGAR
(Continuación)

SEXO / GRUPOS DE EDADES / ESTADO CIVIL O CONYUGAL	TOTAL	POBLACION EN VIVIENDAS PARTICULARES Y LOCALES DE TRABAJO						
		TOTAL	JEFA	CONYUGE	HIJA	HIJASTRA	NUERA	NIETA
VIUDAS	**352 752**	**351 091**	**251 601**	**0**	**5 601**	**202**	**1 220**	**215**
15 a 19 años	258	258	45	-	108	15	7	40
20 a 24 años	530	529	179	-	207	18	22	30
25 a 29 años	1 125	1 109	519	-	375	19	35	36
30 a 34 años	2 246	2 234	1 305	-	626	15	70	53
35 a 39 años	3 865	3 856	2 759	-	708	26	100	24
40 a 44 años	5 652	5 626	4 434	-	691	12	83	21
45 a 49 años	9 041	9 008	7 715	-	628	15	87	6
50 a 54 años	15 872	15 827	13 812	-	696	18	100	3
55 a 59 años	25 348	25 282	22 191	-	689	9	73	-
60 a 64 años	35 795	35 723	30 962	-	449	7	64	2
65 a 69 años	43 929	43 812	36 893	-	278	7	62	-
70 a 74 años	52 011	51 852	40 927	-	112	14	70	-
75 a 79 años	55 035	54 794	38 706	-	26	4	109	-
80 a 84 años	48 146	47 804	28 059	-	5	9	107	-
85 años y más	53 899	53 377	23 095	-	3	14	231	-

TABLA II.7 POBLACION DE 15 AÑOS Y MAS EN UNIDADES DE ALOJAMIENTO POR ESTADO CIVIL O CONYUGAL, GRUPOS DE EDADES Y SEXO, SEGUN RELACION DE LOS INTEGRANTES CON EL JEFE DE HOGAR
(Continuación)

SEXO / GRUPOS DE EDADES / ESTADO CIVIL O CONYUGAL	POBLACION EN VIVIENDAS PARTICULARES Y LOCALES DE TRABAJO			COLECTIVIDADES		
	MADRE O SUEGRA	OTROS PARIENTES	OTROS NO PARIENTES	TOTAL	JEFA O DIRECTORA	OTROS MIEMBROS
VIUDAS	**69 109**	**19 549**	**3 594**	**1 661**	**7**	**1 654**
15 a 19 años	-	39	4	-	-	-
20 a 24 años	-	67	6	1	-	1
25 a 29 años	-	96	29	16	-	16
30 a 34 años	-	122	43	12	-	12
35 a 39 años	14	181	44	9	-	9
40 a 44 años	91	244	50	26	-	26
45 a 49 años	237	250	70	33	1	32
50 a 54 años	660	435	103	45	-	45
55 a 59 años	1 532	640	148	66	-	66
60 a 64 años	2 991	1 019	229	72	1	71
65 a 69 años	4 950	1 371	251	117	-	117
70 a 74 años	8 106	2 280	343	159	1	158
75 a 79 años	12 346	3 117	486	241	-	241
80 a 84 años	15 089	3 856	679	342	3	339
85 años y más	23 093	5 832	1 109	522	1	521

TABLA II.7 POBLACION DE 15 AÑOS Y MAS EN UNIDADES DE ALOJAMIENTO POR ESTADO CIVIL O CONYUGAL, GRUPOS DE EDADES Y SEXO, SEGUN RELACION DE LOS INTEGRANTES CON EL JEFE DE HOGAR
(Continuación)

SEXO / GRUPOS DE EDADES / ESTADO CIVIL O CONYUGAL	TOTAL	POBLACION EN VIVIENDAS PARTICULARES Y LOCALES DE TRABAJO						
		TOTAL	JEFA	CONYUGE	HIJA	HIJASTRA	NUERA	NIETA
SOLTERAS	**824 972**	**819 079**	**204 351**	**-**	**402 620**	**35 929**	**1 956**	**83 861**
15 a 19 años	302 040	301 224	3 045	-	195 559	24 053	473	58 163
20 a 24 años	121 147	120 667	7 003	-	79 460	6 626	347	17 034
25 a 29 años	79 201	78 753	13 197	-	48 617	2 741	370	5 654
30 a 34 años	62 228	61 815	19 925	-	31 771	1 223	229	1 964
35 a 39 años	59 553	59 150	27 781	-	21 833	592	179	741
40 a 44 años	41 308	40 934	24 062	-	11 754	292	107	230
45 a 49 años	31 833	31 521	21 348	-	6 063	170	49	56
50 a 54 años	28 840	28 542	20 589	-	3 920	103	37	11
55 a 59 años	25 118	24 845	18 725	-	2 141	51	43	8
60 a 64 años	19 923	19 649	15 032	-	1 000	28	24	-
65 a 69 años	15 663	15 387	11 474	-	357	21	16	-
70 a 74 años	12 382	12 099	8 562	-	107	10	23	-
75 a 79 años	10 280	9 941	6 339	-	32	8	18	-
80 a 84 años	7 619	7 280	4 084	-	6	5	17	-
85 años y más	7 837	7 272	3 185	-	-	6	24	-

TABLA II.7 POBLACION DE 15 AÑOS Y MAS EN UNIDADES DE ALOJAMIENTO POR ESTADO CIVIL O CONYUGAL, GRUPOS DE EDADES Y SEXO, SEGUN RELACION DE LOS INTEGRANTES CON EL JEFE DE HOGAR
(Final)

SEXO / GRUPOS DE EDADES / ESTADO CIVIL O CONYUGAL	POBLACION EN VIVIENDAS PARTICULARES Y LOCALES DE TRABAJO			COLECTIVIDADES		
	MADRE O SUEGRA	OTROS PARIENTES	OTROS NO PARIENTES	TOTAL	JEFA O DIRECTORA	OTROS MIEMBROS
SOLTERAS	**9 707**	**66 613**	**14 042**	**5 893**	**63**	**5 830**
15 a 19 años	-	15 909	4 022	816	7	809
20 a 24 años	-	8 206	1 991	480	4	476
25 a 29 años	-	6 569	1 605	448	6	442
30 a 34 años	12	5 338	1 353	413	6	407
35 a 39 años	113	6 705	1 206	403	3	400
40 a 44 años	315	3 400	774	374	2	372
45 a 49 años	563	2 717	555	312	6	306
50 a 54 años	841	2 553	488	298	5	293
55 a 59 años	1 078	2 404	395	273	3	270
60 a 64 años	1 050	2 194	321	274	6	268
65 a 69 años	1 080	2 178	261	276	3	273
70 a 74 años	1 091	2 043	263	283	3	280
75 a 79 años	1 117	2 196	231	339	3	336
80 a 84 años	1 009	1 925	234	339	2	337
85 años y más	1 438	2 276	343	565	4	561

TABLA II.8 POBLACION DE 15 AÑOS Y MAS POR GRUPOS DE EDADES, SEXO Y COLOR DE LA PIEL, SEGUN ESTADO CIVIL O CONYUGAL

GRUPOS DE EDADES / COLOR DE LA PIEL / SEXO	TOTAL	ESTADO CIVIL O CONYUGAL					
		CASADOS(AS)	UNION CONSENSUAL	DIVORCIADOS(AS)	SEPARADOS(AS)	VIUDOS(AS)	SOLTEROS(AS)
CUBA							
AMBOS SEXOS	8 881 395	3 114 542	2 266 733	619 394	292 709	455 169	2 132 848
15 a 19 años	807 796	25 613	77 564	3 951	5 655	541	694 472
20 a 24 años	665 299	92 499	191 488	14 242	15 320	795	350 955
25 a 29 años	895 385	234 979	336 471	38 728	29 861	1 565	253 781
30 a 34 años	1 076 571	368 991	406 403	65 245	39 531	2 959	193 442
35 a 39 años	1 121 535	441 553	382 259	85 305	41 999	4 955	165 464
40 a 44 años	816 754	339 159	259 475	71 673	32 408	6 997	107 042
45 a 49 años	662 197	297 201	182 284	65 950	26 943	10 951	78 868
50 a 54 años	634 909	309 105	141 526	71 102	25 758	19 256	68 162
55 a 59 años	561 687	284 153	102 958	65 248	22 214	30 887	56 227
60 a 64 años	475 296	241 981	73 643	51 688	18 370	44 444	45 170
65 a 69 años	368 852	179 821	46 767	35 090	13 321	54 976	38 877
70 a 74 años	291 654	133 795	30 503	23 278	9 205	66 739	28 134
75 a 79 años	221 149	88 400	18 406	14 521	5 890	71 394	22 538
80 a 84 años	149 688	48 935	10 192	7 832	3 487	63 824	15 418
85 años y más	132 623	28 357	6 794	5 541	2 747	74 886	14 298

TABLA II.8 POBLACION DE 15 AÑOS Y MAS POR GRUPOS DE EDADES, SEXO Y COLOR DE LA PIEL, SEGUN ESTADO CIVIL O CONYUGAL
(Continuación)

GRUPOS DE EDADES / COLOR DE LA PIEL / SEXO	TOTAL	ESTADO CIVIL O CONYUGAL					
		CASADOS(AS)	UNION CONSENSUAL	DIVORCIADOS(AS)	SEPARADOS(AS)	VIUDOS(AS)	SOLTEROS(AS)
BLANCOS							
AMBOS SEXOS	**5 795 641**	**2 271 173**	**1 371 205**	**436 873**	**176 277**	**329 287**	**1 210 826**
15 a 19 años	492 941	18 896	49 225	2 801	3 447	370	418 202
20 a 24 años	407 572	67 397	116 831	10 271	9 394	507	203 172
25 a 29 años	561 564	169 674	203 975	28 252	18 268	1 014	140 381
30 a 34 años	681 350	262 407	245 353	46 070	23 677	1 832	102 011
35 a 39 años	718 468	312 495	232 252	59 354	25 270	3 148	85 949
40 a 44 años	520 909	237 786	153 941	49 725	19 039	4 412	56 006
45 a 49 años	427 857	210 470	107 276	45 825	15 767	7 008	41 511
50 a 54 años	426 311	225 737	85 107	50 080	15 464	12 830	37 093
55 a 59 años	386 649	212 046	62 408	46 345	13 605	20 978	31 267
60 a 64 años	330 601	182 227	44 816	36 638	11 183	30 602	25 135
65 a 69 años	256 712	135 959	28 306	24 551	8 075	38 324	21 497
70 a 74 años	209 458	103 781	18 982	16 646	5 544	48 230	16 275
75 a 79 años	162 745	69 938	11 610	10 538	3 664	53 340	13 655
80 a 84 años	113 504	39 620	6 735	5 807	2 222	49 216	9 904
85 años y más	99 000	22 740	4 388	3 970	1 658	57 476	8 768

TABLA II.8 POBLACION DE 15 AÑOS Y MAS POR GRUPOS DE EDADES, SEXO Y COLOR DE LA PIEL, SEGUN ESTADO CIVIL O CONYUGAL
(Continuación)

GRUPOS DE EDADES / COLOR DE LA PIEL / SEXO	TOTAL	ESTADO CIVIL O CONYUGAL					
		CASADOS(AS)	UNION CONSENSUAL	DIVORCIADOS(AS)	SEPARADOS(AS)	VIUDOS(AS)	SOLTEROS(AS)
NEGROS							
AMBOS SEXOS	**949 655**	**273 913**	**226 641**	**64 694**	**36 787**	**47 341**	**300 279**
15 a 19 años	77 231	1 481	4 854	261	464	45	70 126
20 a 24 años	68 298	6 170	15 244	972	1 363	91	44 458
25 a 29 años	92 541	17 773	29 806	2 850	3 095	162	38 855
30 a 34 años	115 101	31 084	39 453	6 022	4 700	332	33 510
35 a 39 años	125 872	41 423	39 666	8 816	5 388	651	29 928
40 a 44 años	94 463	33 785	28 481	7 800	4 318	910	19 169
45 a 49 años	76 254	29 039	20 872	7 258	3 751	1 380	13 954
50 a 54 años	70 205	28 281	16 135	7 895	3 529	2 372	11 993
55 a 59 años	59 369	24 653	11 383	7 134	2 917	3 646	9 636
60 a 64 años	50 362	20 793	8 290	5 731	2 433	5 156	7 959
65 a 69 años	40 689	15 816	5 322	4 274	1 853	6 384	7 040
70 a 74 años	30 974	11 215	3 419	2 666	1 325	7 276	5 073
75 a 79 años	22 392	6 989	2 045	1 631	816	7 068	3 843
80 a 84 años	13 533	3 455	951	775	456	5 582	2 314
85 años y más	12 371	1 956	720	609	379	6 286	2 421

TABLA II.8 POBLACION DE 15 AÑOS Y MAS POR GRUPOS DE EDADES, SEXO Y COLOR DE LA PIEL, SEGUN ESTADO CIVIL O CONYUGAL
(Continuación)

GRUPOS DE EDADES / COLOR DE LA PIEL / SEXO	TOTAL	ESTADO CIVIL O CONYUGAL					
		CASADOS(AS)	UNION CONSENSUAL	DIVORCIADOS(AS)	SEPARADOS(AS)	VIUDOS(AS)	SOLTEROS(AS)
MULATOS O MESTIZOS AMBOS SEXOS	**2 136 099**	**569 456**	**668 887**	**117 827**	**79 645**	**78 541**	**621 743**
15 a 19 años	237 624	5 236	23 485	889	1 744	126	206 144
20 a 24 años	189 429	18 932	59 413	2 999	4 563	197	103 325
25 a 29 años	241 280	47 532	102 690	7 626	8 498	389	74 545
30 a 34 años	280 120	75 500	121 597	13 153	11 154	795	57 921
35 a 39 años	277 195	87 635	110 341	17 135	11 341	1 156	49 587
40 a 44 años	201 382	67 588	77 053	14 148	9 051	1 675	31 867
45 a 49 años	158 086	57 692	54 136	12 867	7 425	2 563	23 403
50 a 54 años	138 393	55 087	40 284	13 127	6 765	4 054	19 076
55 a 59 años	115 669	47 454	29 167	11 769	5 692	6 263	15 324
60 a 64 años	94 333	38 961	20 537	9 319	4 754	8 686	12 076
65 a 69 años	71 451	28 046	13 139	6 265	3 393	10 268	10 340
70 a 74 años	51 222	18 799	8 102	3 966	2 336	11 233	6 786
75 a 79 años	36 012	11 473	4 751	2 352	1 410	10 986	5 040
80 a 84 años	22 651	5 860	2 506	1 250	809	9 026	3 200
85 años y más	21 252	3 661	1 686	962	710	11 124	3 109

TABLA II.8 POBLACION DE 15 AÑOS Y MAS POR GRUPOS DE EDADES, SEXO Y COLOR DE LA PIEL, SEGUN ESTADO CIVIL O CONYUGAL
(Continuación)

GRUPOS DE EDADES / COLOR DE LA PIEL / SEXO	TOTAL	ESTADO CIVIL O CONYUGAL					
		CASADOS	UNION CONSENSUAL	DIVORCIADOS	SEPARADOS	VIUDOS	SOLTEROS
HOMBRES	**4 417 029**	**1 538 180**	**1 131 488**	**216 836**	**120 232**	**102 417**	**1 307 876**
15 a 19 años	415 264	5 609	15 061	859	1 020	283	392 432
20 a 24 años	343 061	29 567	75 276	3 663	4 482	265	229 808
25 a 29 años	456 825	96 585	162 293	12 135	10 792	440	174 580
30 a 34 años	543 718	169 427	204 712	22 466	15 186	713	131 214
35 a 39 años	558 791	211 971	193 504	29 853	16 462	1 090	105 911
40 a 44 años	403 823	165 033	132 232	25 752	13 727	1 345	65 734
45 a 49 años	324 157	142 704	97 761	22 944	11 803	1 910	47 035
50 a 54 años	312 153	155 725	78 116	24 226	11 380	3 384	39 322
55 a 59 años	273 566	147 277	58 276	21 997	9 368	5 539	31 109
60 a 64 años	234 429	129 698	43 736	18 752	8 347	8 649	25 247
65 a 69 años	180 819	98 474	28 297	13 334	6 453	11 047	23 214
70 a 74 años	141 435	77 859	18 762	9 544	4 790	14 728	15 752
75 a 79 años	104 192	54 617	11 803	6 047	3 108	16 359	12 258
80 a 84 años	68 054	32 771	6 806	3 105	1 895	15 678	7 799
85 años y más	56 742	20 863	4 853	2 159	1 419	20 987	6 461

TABLA II.8 POBLACION DE 15 AÑOS Y MAS POR GRUPOS DE EDADES, SEXO Y COLOR DE LA PIEL, SEGUN ESTADO CIVIL O CONYUGAL
(Continuación)

GRUPOS DE EDADES / COLOR DE LA PIEL / SEXO	TOTAL	ESTADO CIVIL O CONYUGAL					
		CASADOS	UNION CONSENSUAL	DIVORCIADOS	SEPARADOS	VIUDOS	SOLTEROS
BLANCOS							
HOMBRES	**2 860 625**	**1 123 057**	**681 003**	**155 561**	**73 804**	**73 663**	**753 537**
15 a 19 años	252 362	3 947	9 382	589	596	198	237 650
20 a 24 años	207 765	21 315	45 949	2 582	2 795	168	134 956
25 a 29 años	283 252	70 018	98 008	9 037	6 788	284	99 117
30 a 34 años	340 642	120 701	122 867	16 300	9 379	435	70 960
35 a 39 años	354 881	150 013	116 811	21 172	10 141	675	56 069
40 a 44 años	255 809	115 128	78 217	18 241	8 206	827	35 190
45 a 49 años	208 124	100 636	57 611	16 191	7 029	1 136	25 521
50 a 54 años	209 494	113 722	46 885	17 533	6 953	2 196	22 205
55 a 59 años	188 444	109 758	35 197	15 842	5 780	3 680	18 187
60 a 64 años	162 792	97 186	26 532	13 498	5 155	5 812	14 609
65 a 69 años	125 551	74 228	17 043	9 530	3 990	7 566	13 194
70 a 74 años	101 233	60 131	11 559	6 877	2 929	10 415	9 322
75 a 79 años	76 233	42 952	7 362	4 369	1 975	12 001	7 574
80 a 84 años	51 573	26 522	4 451	2 287	1 242	12 032	5 039
85 años y más	42 470	16 800	3 129	1 513	846	16 238	3 944

TABLA II.8 POBLACION DE 15 AÑOS Y MAS POR GRUPOS DE EDADES, SEXO Y COLOR DE LA PIEL, SEGUN ESTADO CIVIL O CONYUGAL
(Continuación)

GRUPOS DE EDADES / COLOR DE LA PIEL / SEXO	TOTAL	ESTADO CIVIL O CONYUGAL					
		CASADOS	UNION CONSENSUAL	DIVORCIADOS	SEPARADOS	VIUDOS	SOLTEROS
NEGROS							
HOMBRES	**499 658**	**142 077**	**122 820**	**22 756**	**14 650**	**11 742**	**185 613**
15 a 19 años	42 069	448	1 153	67	86	27	40 288
20 a 24 años	38 031	2 147	6 368	274	368	38	28 836
25 a 29 años	51 050	7 518	15 251	835	1 004	44	26 398
30 a 34 años	62 722	14 827	21 369	1 939	1 644	92	22 851
35 a 39 años	67 464	20 891	21 854	3 094	2 003	180	19 442
40 a 44 años	49 626	17 469	15 590	2 782	1 747	208	11 830
45 a 49 años	39 380	15 052	11 686	2 455	1 584	285	8 318
50 a 54 años	35 786	14 972	9 374	2 646	1 507	468	6 819
55 a 59 años	29 735	13 240	6 875	2 446	1 225	784	5 165
60 a 64 años	25 506	11 619	5 151	2 132	1 080	1 178	4 346
65 a 69 años	20 382	8 873	3 382	1 641	872	1 502	4 112
70 a 74 años	15 413	6 751	2 203	1 134	676	1 872	2 777
75 a 79 años	10 882	4 483	1 390	730	416	1 802	2 061
80 a 84 años	6 247	2 349	642	329	233	1 511	1 183
85 años y más	5 365	1 438	532	252	205	1 751	1 187

TABLA II.8 POBLACION DE 15 AÑOS Y MAS POR GRUPOS DE EDADES, SEXO Y COLOR DE LA PIEL, SEGUN ESTADO CIVIL O CONYUGAL
(Continuación)

GRUPOS DE EDADES / COLOR DE LA PIEL / SEXO	TOTAL	ESTADO CIVIL O CONYUGAL					
		CASADOS	UNION CONSENSUAL	DIVORCIADOS	SEPARADOS	VIUDOS	SOLTEROS
MULATOS O MESTIZOS							
HOMBRES	**1 056 746**	**273 046**	**327 665**	**38 519**	**31 778**	**17 012**	**368 726**
15 a 19 años	120 833	1 214	4 526	203	338	58	114 494
20 a 24 años	97 265	6 105	22 959	807	1 319	59	66 016
25 a 29 años	122 523	19 049	49 034	2 263	3 000	112	49 065
30 a 34 años	140 354	33 899	60 476	4 227	4 163	186	37 403
35 a 39 años	136 446	41 067	54 839	5 587	4 318	235	30 400
40 a 44 años	98 388	32 436	38 425	4 729	3 774	310	18 714
45 a 49 años	76 653	27 016	28 464	4 298	3 190	489	13 196
50 a 54 años	66 873	27 031	21 857	4 047	2 920	720	10 298
55 a 59 años	55 387	24 279	16 204	3 709	2 363	1 075	7 757
60 a 64 años	46 131	20 893	12 053	3 122	2 112	1 659	6 292
65 a 69 años	34 886	15 373	7 872	2 163	1 591	1 979	5 908
70 a 74 años	24 789	10 977	5 000	1 533	1 185	2 441	3 653
75 a 79 años	17 077	7 182	3 051	948	717	2 556	2 623
80 a 84 años	10 234	3 900	1 713	489	420	2 135	1 577
85 años y más	8 907	2 625	1 192	394	368	2 998	1 330

TABLA II.8 POBLACION DE 15 AÑOS Y MAS POR GRUPOS DE EDADES, SEXO Y COLOR DE LA PIEL, SEGUN ESTADO CIVIL O CONYUGAL
(Continuación)

GRUPOS DE EDADES / COLOR DE LA PIEL / SEXO	TOTAL	ESTADO CIVIL O CONYUGAL					
		CASADAS	UNION CONSENSUAL	DIVORCIADAS	SEPARADAS	VIUDAS	SOLTERAS
MUJERES	**4 464 366**	**1 576 362**	**1 135 245**	**402 558**	**172 477**	**352 752**	**824 972**
15 a 19 años	392 532	20 004	62 503	3 092	4 635	258	302 040
20 a 24 años	322 238	62 932	116 212	10 579	10 838	530	121 147
25 a 29 años	438 560	138 394	174 178	26 593	19 069	1 125	79 201
30 a 34 años	532 853	199 564	201 691	42 779	24 345	2 246	62 228
35 a 39 años	562 744	229 582	188 755	55 452	25 537	3 865	59 553
40 a 44 años	412 931	174 126	127 243	45 921	18 681	5 652	41 308
45 a 49 años	338 040	154 497	84 523	43 006	15 140	9 041	31 833
50 a 54 años	322 756	153 380	63 410	46 876	14 378	15 872	28 840
55 a 59 años	288 121	136 876	44 682	43 251	12 846	25 348	25 118
60 a 64 años	240 867	112 283	29 907	32 936	10 023	35 795	19 923
65 a 69 años	188 033	81 347	18 470	21 756	6 868	43 929	15 663
70 a 74 años	150 219	55 936	11 741	13 734	4 415	52 011	12 382
75 a 79 años	116 957	33 783	6 603	8 474	2 782	55 035	10 280
80 a 84 años	81 634	16 164	3 386	4 727	1 592	48 146	7 619
85 años y más	75 881	7 494	1 941	3 382	1 328	53 899	7 837

TABLA II.8 POBLACION DE 15 AÑOS Y MAS POR GRUPOS DE EDADES, SEXO Y COLOR DE LA PIEL, SEGUN ESTADO CIVIL O CONYUGAL
(Continuación)

GRUPOS DE EDADES / COLOR DE LA PIEL / SEXO	TOTAL	ESTADO CIVIL O CONYUGAL					
		CASADAS	UNION CONSENSUAL	DIVORCIADAS	SEPARADAS	VIUDAS	SOLTERAS
BLANCAS							
MUJERES	**2 935 016**	**1 148 116**	**690 202**	**281 312**	**102 473**	**255 624**	**457 289**
15 a 19 años	240 579	14 949	39 843	2 212	2 851	172	180 552
20 a 24 años	199 807	46 082	70 882	7 689	6 599	339	68 216
25 a 29 años	278 312	99 656	105 967	19 215	11 480	730	41 264
30 a 34 años	340 708	141 706	122 486	29 770	14 298	1 397	31 051
35 a 39 años	363 587	162 482	115 441	38 182	15 129	2 473	29 880
40 a 44 años	265 100	122 658	75 724	31 484	10 833	3 585	20 816
45 a 49 años	219 733	109 834	49 665	29 634	8 738	5 872	15 990
50 a 54 años	216 817	112 015	38 222	32 547	8 511	10 634	14 888
55 a 59 años	198 205	102 288	27 211	30 503	7 825	17 298	13 080
60 a 64 años	167 809	85 041	18 284	23 140	6 028	24 790	10 526
65 a 69 años	131 161	61 731	11 263	15 021	4 085	30 758	8 303
70 a 74 años	108 225	43 650	7 423	9 769	2 615	37 815	6 953
75 a 79 años	86 512	26 986	4 248	6 169	1 689	41 339	6 081
80 a 84 años	61 931	13 098	2 284	3 520	980	37 184	4 865
85 años y más	56 530	5 940	1 259	2 457	812	41 238	4 824

TABLA II.8 POBLACION DE 15 AÑOS Y MAS POR GRUPOS DE EDADES, SEXO Y COLOR DE LA PIEL, SEGUN ESTADO CIVIL O CONYUGAL
(Continuación)

GRUPOS DE EDADES / COLOR DE LA PIEL / SEXO	TOTAL	ESTADO CIVIL O CONYUGAL					
		CASADAS	UNION CONSENSUAL	DIVORCIADAS	SEPARADAS	VIUDAS	SOLTERAS
NEGRAS							
MUJERES	**449 997**	**131 836**	**103 821**	**41 938**	**22 137**	**35 599**	**114 666**
15 a 19 años	35 162	1 033	3 701	194	378	18	29 838
20 a 24 años	30 267	4 023	8 876	698	995	53	15 622
25 a 29 años	41 491	10 255	14 555	2 015	2 091	118	12 457
30 a 34 años	52 379	16 257	18 084	4 083	3 056	240	10 659
35 a 39 años	58 408	20 532	17 812	5 722	3 385	471	10 486
40 a 44 años	44 837	16 316	12 891	5 018	2 571	702	7 339
45 a 49 años	36 874	13 987	9 186	4 803	2 167	1 095	5 636
50 a 54 años	34 419	13 309	6 761	5 249	2 022	1 904	5 174
55 a 59 años	29 634	11 413	4 508	4 688	1 692	2 862	4 471
60 a 64 años	24 856	9 174	3 139	3 599	1 353	3 978	3 613
65 a 69 años	20 307	6 943	1 940	2 633	981	4 882	2 928
70 a 74 años	15 561	4 464	1 216	1 532	649	5 404	2 296
75 a 79 años	11 510	2 506	655	901	400	5 266	1 782
80 a 84 años	7 286	1 106	309	446	223	4 071	1 131
85 años y más	7 006	518	188	357	174	4 535	1 234

TABLA II.8 POBLACION DE 15 AÑOS Y MAS POR GRUPOS DE EDADES, SEXO Y COLOR DE LA PIEL, SEGUN ESTADO CIVIL O CONYUGAL
(Final)

GRUPOS DE EDADES / COLOR DE LA PIEL / SEXO	TOTAL	ESTADO CIVIL O CONYUGAL					
		CASADAS	UNION CONSENSUAL	DIVORCIADAS	SEPARADAS	VIUDAS	SOLTERAS
MULATAS O MESTIZAS							
MUJERES	**1 079 353**	**296 410**	**341 222**	**79 308**	**47 867**	**61 529**	**253 017**
15 a 19 años	116 791	4 022	18 959	686	1 406	68	91 650
20 a 24 años	92 164	12 827	36 454	2 192	3 244	138	37 309
25 a 29 años	118 757	28 483	53 656	5 363	5 498	277	25 480
30 a 34 años	139 766	41 601	61 121	8 926	6 991	609	20 518
35 a 39 años	140 749	46 568	55 502	11 548	7 023	921	19 187
40 a 44 años	102 994	35 152	38 628	9 419	5 277	1 365	13 153
45 a 49 años	81 433	30 676	25 672	8 569	4 235	2 074	10 207
50 a 54 años	71 520	28 056	18 427	9 080	3 845	3 334	8 778
55 a 59 años	60 282	23 175	12 963	8 060	3 329	5 188	7 567
60 a 64 años	48 202	18 068	8 484	6 197	2 642	7 027	5 784
65 a 69 años	36 565	12 673	5 267	4 102	1 802	8 289	4 432
70 a 74 años	26 433	7 822	3 102	2 433	1 151	8 792	3 133
75 a 79 años	18 935	4 291	1 700	1 404	693	8 430	2 417
80 a 84 años	12 417	1 960	793	761	389	6 891	1 623
85 años y más	12 345	1 036	494	568	342	8 126	1 779

TABLA II.9 HOGARES CENSALES EN VIVIENDAS PARTICULARES POR EL TAMAÑO DEL HOGAR Y ZONA DE RESIDENCIA, SEGUN CANTIDAD DE FAMILIAS NUCLEARES

TAMAÑO DEL HOGAR / ZONA DE RESIDENCIA	HOGARES	HOGARES SEGUN CANTIDAD DE FAMILIAS NUCLEARES				FAMILIAS NUCLEARES*
		0	1	2	3 Ó MAS	
CUBA	**3 526 210**	**623 430**	**2 505 172**	**361 501**	**36 107**	**3 340 074**
Hogares de 1 persona	488 523	488 523	-	-	-	-
Hogares de 2 a 3 personas	1 743 270	122 350	1 620 920	-	-	1 620 920
Hogares de 4 a 5 personas	1 064 150	10 252	828 046	225 852	-	1 279 750
Hogares de 6 a 7 personas	189 352	681	52 587	120 044	16 040	340 795
Hogares de 8 a 9 personas	31 429	131	3 189	14 087	14 022	74 265
Hogares de10 y más personas	9 486	1 493	430	1 518	6 045	24 344
URBANA	**2 641 424**	**466 132**	**1 846 013**	**297 159**	**32 120**	**2 540 047**
Hogares de 1 persona	355 031	355 031	-	-	-	-
Hogares de 2 a 3 personas	1 300 621	100 728	1 199 893	-	-	1 199 893
Hogares de 4 a 5 personas	801 365	8 178	607 578	185 609	-	978 796
Hogares de 6 a 7 personas	149 420	588	35 992	98 758	14 082	275 754
Hogares de 8 a 9 personas	26 359	118	2 204	11 538	12 499	63 545
Hogares de10 y más personas	8 628	1 489	346	1 254	5 539	22 059
RURAL	**884 786**	**157 298**	**659 159**	**64 342**	**3 987**	**800 027**
Hogares de 1 persona	133 492	133 492	-	-	-	-
Hogares de 2 a 3 personas	442 649	21 622	421 027	-	-	421 027
Hogares de 4 a 5 personas	262 785	2 074	220 468	40 243	-	300 954
Hogares de 6 a 7 personas	39 932	93	16 595	21 286	1 958	65 041
Hogares de 8 a 9 personas	5 070	13	985	2 549	1 523	10 720
Hogares de10 y más personas	858	4	84	264	506	2 285

*** Incluye familias nucleares en hogares nucleares, extendidos y compuestos**

TABLA II.10 HOGARES CENSALES EN VIVIENDAS PARTICULARES POR EL TAMAÑO DEL HOGAR, SEGUN CANTIDAD DE NIÑOS HASTA 14 AÑOS

TAMAÑO DEL HOGAR / ZONA DE RESIDENCIA	HOGARES		HOGARES SEGUN CANTIDAD DE NIÑOS HASTA 14 AÑOS			
	TOTAL	DE ELLOS SIN NIÑOS	TOTAL CON NIÑOS	DE ELLOS CON:		
				1	2	3 Ó MAS
CUBA	**3 526 210**	**1 898 534**	**1 627 676**	**1 079 513**	**458 580**	**89 583**
Hogares de 1 persona	488 523	488 523	-	-	-	-
Hogares de 2 a 3 personas	1 743 270	1 126 410	616 860	576 840	40 020	-
Hogares de 4 a 5 personas	1 064 150	261 337	802 813	429 689	332 859	40 265
Hogares de 6 a 7 personas	189 352	19 454	169 898	66 471	72 923	30 504
Hogares de 8 a 9 personas	31 429	1 347	30 082	5 844	11 127	13 111
Hogares de10 y más personas	9 486	1 463	8 023	669	1 651	5 703
URBANA	**2 641 424**	**1 432 310**	**1 209 114**	**817 276**	**332 944**	**58 894**
Hogares de 1 persona	355 031	355 031	-	-	-	-
Hogares de 2 a 3 personas	1 300 621	849 561	451 060	420 112	30 948	-
Hogares de 4 a 5 personas	801 365	208 962	592 403	336 585	232 517	23 301
Hogares de 6 a 7 personas	149 420	16 121	133 299	54 867	58 369	20 063
Hogares de 8 a 9 personas	26 359	1 186	25 173	5 086	9 599	10 488
Hogares de10 y más personas	8 628	1 449	7 179	626	1 511	5 042
RURAL	**884 786**	**466 224**	**418 562**	**262 237**	**125 636**	**30 689**
Hogares de 1 persona	133 492	133 492	-	-	-	-
Hogares de 2 a 3 personas	442 649	276 849	165 800	156 728	9 072	-
Hogares de 4 a 5 personas	262 785	52 375	210 410	93 104	100 342	16 964
Hogares de 6 a 7 personas	39 932	3 333	36 599	11 604	14 554	10 441
Hogares de 8 a 9 personas	5 070	161	4 909	758	1 528	2 623
Hogares de10 y más personas	858	14	844	43	140	661

TABLA II.11 HOGARES CENSALES EN VIVIENDAS PARTICULARES, POR EL TAMAÑO DEL HOGAR Y ZONA DE RESIDENCIA, SEGUN TOTAL DE POBLACION EN LOS MISMOS, TIPO DE HOGAR Y FAMILIAS NUCLEARES

TAMAÑO DEL HOGAR / ZONA DE RESIDENCIA	TOTAL		TIPOS DE HOGARES, FAMILIAS NUCLEARES DENTRO DE LOS MISMOS						
			UNI-	NUCLEA-	EXTENDIDOS		COMPUESTOS		TOTAL DE
	POBLA-CION	HOGARES	PERSO-NALES	RES	TOTAL	FAMILIAS NU-CLEARES	TOTAL	FAMILIAS NU-CLEARES	FAMILIAS NUCLEARES*
CUBA	**11 121 694**	**3 526 210**	**488 523**	**1 912 557**	**1 003 340**	**1 285 131**	**121 790**	**142 386**	**3 340 074**
Hogares de 1 persona	488 523	488 523	488 523	-	-	-	-	-	-
Hogares de 2 a 3 personas	4 430 812	1 743 270	-	1 372 131	334 240	228 084	36 899	20 705	1 620 920
Hogares de 4 a 5 personas	4 583 833	1 064 150	-	524 599	484 853	687 880	54 698	67 271	1 279 750
Hogares de 6 a 7 personas	1 189 251	189 352	-	15 226	152 111	287 470	22 015	38 099	340 795
Hogares de 8 a 9 personas	260 952	31 429	-	560	25 768	62 213	5 101	11 492	74 265
Hogares de10 y más personas	168 323	9 486	-	41	6 368	19 484	3 077	4 819	24 344
URBANA	**8 433 551**	**2 641 424**	**355 031**	**1 376 316**	**813 865**	**1 051 606**	**96 212**	**112 125**	**2 540 047**
Hogares de 1 persona	355 031	355 031	355 031	-	-	-	-	-	-
Hogares de 2 a 3 personas	3 307 180	1 300 621	-	1 002 291	269 014	181 577	29 316	16 025	1 199 893
Hogares de 4 a 5 personas	3 453 963	801 365	-	365 830	392 849	560 591	42 686	52 375	978 796
Hogares de 6 a 7 personas	939 274	149 420	-	7 926	124 293	237 824	17 201	30 004	275 754
Hogares de 8 a 9 personas	219 039	26 359	-	252	21 961	53 814	4 146	9 479	63 545
Hogares de10 y más personas	159 064	8 628	-	17	5 748	17 800	2 863	4 242	22 059
RURAL	**2 688 143**	**884 786**	**133 492**	**536 241**	**189 475**	**233 525**	**25 578**	**30 261**	**800 027**
Hogares de 1 persona	133 492	133 492	133 492	-	-	-	-	-	-
Hogares de 2 a 3 personas	1 123 632	442 649	-	369 840	65 226	46 507	7 583	4 680	421 027
Hogares de 4 a 5 personas	1 129 870	262 785	-	158 769	92 004	127 289	12 012	14 896	300 954
Hogares de 6 a 7 personas	249 977	39 932	-	7 300	27 818	49 646	4 814	8 095	65 041
Hogares de 8 a 9 personas	41 913	5 070	-	308	3 807	8 399	955	2 013	10 720
Hogares de10 y más personas	9 259	858	-	24	620	1 684	214	577	2 285

*** Incluye familias nucleares en hogares nucleares, extendidos y compuestos**

TABLA II.12 HOGARES CENSALES EN VIVIENDAS PARTICULARES POR EL TAMAÑO DEL HOGAR Y ZONA DE RESIDENCIA, SEGUN CANTIDAD DE PERSONAS DE 60 AÑOS Y MAS

TAMAÑO DEL HOGAR / ZONA DE RESIDENCIA	HOGARES		HOGARES SEGUN CANTIDAD DE PERSONAS DE 60 AÑOS Y MAS			
	TOTAL	DE ELLOS SIN PERSONAS DE 60 AÑOS Y MAS	TOTAL CON PERSONAS DE 60 AÑOS Y MAS	DE ELLOS CON:		
				1	2	3 Ó MAS
CUBA	**3 526 210**	**2 321 891**	**1 204 319**	**814 536**	**361 642**	**28 141**
Hogares de 1 persona	488 523	329 643	158 880	158 880	-	-
Hogares de 2 a 3 personas	1 743 270	1 181 153	562 117	346 857	205 677	9 583
Hogares de 4 a 5 personas	1 064 150	715 483	348 667	234 861	102 566	11 240
Hogares de 6 a 7 personas	189 352	81 520	107 832	59 395	43 125	5 312
Hogares de 8 a 9 personas	31 429	10 859	20 570	11 173	7 975	1 422
Hogares de 10 y más personas	9 486	3 233	6 253	3 370	2 299	584
URBANA	**2 641 424**	**1 696 848**	**944 576**	**644 364**	**277 813**	**22 399**
Hogares de 1 persona	355 031	238 915	116 116	116 116	-	-
Hogares de 2 a 3 personas	1 300 621	869 266	431 355	274 503	149 752	7 100
Hogares de 4 a 5 personas	801 365	517 259	284 106	192 085	83 013	9 008
Hogares de 6 a 7 personas	149 420	60 001	89 419	48 890	36 039	4 490
Hogares de 8 a 9 personas	26 359	8 544	17 815	9 662	6 897	1 256
Hogares de 10 y más personas	8 628	2 863	5 765	3 108	2 112	545
RURAL	**884 786**	**625 043**	**259 743**	**170 172**	**83 829**	**5 742**
Hogares de 1 persona	133 492	90 728	42 764	42 764	-	-
Hogares de 2 a 3 personas	442 649	311 887	130 762	72 354	55 925	2 483
Hogares de 4 a 5 personas	262 785	198 224	64 561	42 776	19 553	2 232
Hogares de 6 a 7 personas	39 932	21 519	18 413	10 505	7 086	822
Hogares de 8 a 9 personas	5 070	2 315	2 755	1 511	1 078	166
Hogares de 10 y más personas	858	370	488	262	187	39

TABLA II.13 POBLACION DE 60 AÑOS Y MAS EN VIVIENDAS PARTICULARES, POR TAMAÑO DEL HOGAR Y ZONA DE RESIDENCIA, SEGUN HOGARES CON PERSONAS DE ESAS EDADES Y NUMERO DE ELLOS POR HOGAR

TAMAÑO DEL HOGAR / ZONA DE RESIDENCIA	TOTAL		POBLACION 60 AÑOS Y MAS RESIDENTES EN HOGARES CON:		
	POBLACION DE 60 AÑOS Y MAS	HOGARES	1 PERSONA DE 60 AÑOS Y MAS	2 PERSONAS DE 60 AÑOS Y MAS	3 Ó MAS PERSONAS DE 60 AÑOS Y MAS
CUBA	1 625 494	1 204 319	814 536	723 284	87 674
Hogares de 1 persona	158 880	158 880	158 880	-	-
Hogares de 2-3 personas	786 960	562 117	346 857	411 354	28 749
Hogares de 4-5 personas	475 265	348 667	234 861	205 132	35 272
Hogares de 6-7 personas	162 280	107 832	59 395	86 250	16 635
Hogares de 8-9 personas	31 661	20 570	11 173	15 950	4 538
Hogares de 10 y más personas	10 448	6 253	3 370	4 598	2 480
URBANA	1 269 921	944 576	644 364	555 626	69 931
Hogares de 1 persona	116 116	116 116	116 116	-	-
Hogares de 2 a 3 personas	595 307	431 355	274 503	299 504	21 300
Hogares de 4 a 5 personas	386 327	284 106	192 085	166 026	28 216
Hogares de 6 a 7 personas	135 016	89 419	48 890	72 078	14 048
Hogares de 8 a 9 personas	27 465	17 815	9 662	13 794	4 009
Hogares de 10 y más personas	9 690	5 765	3 108	4 224	2 358
RURAL	355 573	259 743	170 172	167 658	17 743
Hogares de 1 persona	42 764	42 764	42 764	-	-
Hogares de 2 a 3 personas	191 653	130 762	72 354	111 850	7 449
Hogares de 4 a 5 personas	88 938	64 561	42 776	39 106	7 056
Hogares de 6 a 7 personas	27 264	18 413	10 505	14 172	2 587
Hogares de 8 a 9 personas	4 196	2 755	1 511	2 156	529
Hogares de 10 y más personas	758	488	262	374	122

TABLA II.14 POBLACION RESIDENTE DE TODA LA VIDA EN SU LUGAR DE NACIMIENTO POR TERRITORIOS Y SEXO, SEGUN GRUPOS DE EDADES

TERRITORIO DE NACIMIENTO / SEXO	TOTAL	GRUPOS DE EDADES								
		MENO-RES DE 1 AÑO	1 - 4	5 - 9	10 - 14	15 - 19	20 - 24	25 - 29	30 - 34	35 - 39
CUBA										
AMBOS SEXOS	**7 850 111**	**135 495**	**550 508**	**653 202**	**739 726**	**661 875**	**508 977**	**645 076**	**742 598**	**740 224**
Pinar del Río	596 890	9 403	39 204	46 309	52 588	45 652	38 956	48 591	54 419	55 683
La Habana	499 491	8 436	35 510	42 502	45 192	39 753	30 258	38 069	42 959	47 166
Ciudad de la Habana	995 203	23 044	97 282	109 964	114 968	97 106	68 299	80 467	86 104	101 096
Matanzas	488 778	7 611	32 595	38 939	42 000	36 412	29 032	37 641	44 126	46 151
Villa Clara	646 731	8 999	39 959	46 935	53 046	46 235	37 952	47 963	60 828	62 407
Cienfuegos	298 706	4 872	19 177	23 337	25 693	23 558	18 304	22 765	28 254	28 490
Sancti Spíritus	363 220	5 318	20 713	25 486	28 855	25 945	21 388	28 281	37 134	34 201
Ciego de Ávila	272 343	5 388	19 347	23 186	27 731	22 683	18 126	22 446	25 468	23 615
Camaguey	543 107	9 778	37 253	43 323	52 029	46 979	36 672	46 452	51 573	51 712
Las Tunas	412 029	6 504	25 565	32 714	38 350	34 661	26 747	35 240	41 556	38 152
Holguín	792 367	13 367	51 763	60 028	69 507	65 664	48 333	71 361	79 975	73 796
Granma	655 277	11 177	43 540	52 304	62 924	55 852	45 156	56 076	64 990	59 813
Santiago de Cuba	837 987	12 968	53 940	65 527	78 929	76 989	56 832	71 864	83 260	80 647
Guantánamo	406 652	7 446	30 144	37 055	41 959	39 291	29 274	34 261	38 156	34 810
Isla de la Juventud	41 330	1 184	4 516	5 593	5 955	5 095	3 648	3 599	3 796	2 485

TABLA II.14 POBLACION RESIDENTE DE TODA LA VIDA EN SU LUGAR DE NACIMIENTO POR TERRITORIOS Y SEXO, SEGUN GRUPOS DE EDADES
(Continuación)

TERRITORIO DE NACIMIENTO / SEXO	GRUPOS DE EDADES									
	40 - 44	45 - 49	50 - 54	55 - 59	60 - 64	65 - 69	70 - 74	75 - 79	80 - 84	85 AÑOS Y MAS
CUBA AMBOS SEXOS	**506 978**	**391 395**	**363 533**	**311 111**	**261 691**	**205 492**	**159 913**	**120 481**	**81 169**	**70 667**
Pinar del Río	39 680	33 946	32 005	27 192	22 506	16 906	13 044	9 306	6 354	5 146
La Habana	31 997	24 020	24 426	22 362	18 921	14 741	11 294	9 644	6 712	5 529
Ciudad de la Habana	61 795	35 868	28 691	22 899	18 937	15 571	12 310	9 761	6 111	4 930
Matanzas	32 094	25 339	26 068	22 877	19 719	15 151	11 885	9 315	6 515	5 308
Villa Clara	42 469	34 375	34 015	31 229	27 967	22 087	17 546	13 538	10 237	8 944
Cienfuegos	19 852	15 141	15 295	13 278	11 528	9 039	7 226	5 708	3 877	3 312
Sancti Spíritus	23 971	20 000	19 615	17 740	14 952	12 158	9 928	7 836	5 339	4 360
Ciego de Ávila	16 986	13 413	12 623	10 360	8 680	7 045	5 931	4 423	2 739	2 153
Camaguey	36 219	27 092	24 948	20 040	16 701	13 526	11 134	8 206	5 288	4 182
Las Tunas	27 310	22 440	20 708	16 824	13 959	10 368	8 257	5 697	3 639	3 338
Holguín	51 000	41 740	38 681	33 570	27 828	21 517	16 314	12 006	8 098	7 819
Granma	42 514	33 716	30 563	26 177	21 562	16 095	12 076	8 831	6 109	5 802
Santiago de Cuba	54 461	43 348	38 380	31 939	26 449	21 810	15 820	11 123	6 972	6 729
Guantánamo	25 336	19 974	16 698	13 956	11 500	9 088	6 794	4 860	3 029	3 021
Isla de la Juventud	1 294	983	817	668	482	390	354	227	150	94

TABLA II.14 POBLACION RESIDENTE DE TODA LA VIDA EN SU LUGAR DE NACIMIENTO POR TERRITORIOS Y SEXO, SEGUN GRUPOS DE EDADES
(Continuación)

TERRITORIO DE NACIMIENTO / SEXO	TOTAL	GRUPOS DE EDADES								
		MENO-RES DE 1 AÑO	1 - 4	5 - 9	10 - 14	15 - 19	20 - 24	25 - 29	30 - 34	35 - 39
HOMBRES	**4 031 291**	**69 455**	**283 399**	**335 563**	**381 437**	**344 876**	**271 111**	**340 248**	**387 539**	**379 869**
Pinar del Río	309 323	4 940	20 136	24 006	26 991	23 890	20 918	25 688	28 258	28 618
La Habana	254 663	4 336	18 132	21 843	23 431	20 909	16 012	19 939	22 189	23 909
Ciudad de la Habana	504 745	11 716	49 830	56 205	59 349	50 113	36 383	42 730	44 385	51 321
Matanzas	248 900	3 940	16 767	19 806	21 576	19 059	15 365	19 910	22 898	23 372
Villa Clara	330 611	4 623	20 670	23 895	27 296	24 191	20 109	25 253	31 652	32 116
Cienfuegos	154 070	2 504	9 899	12 007	13 285	12 237	9 819	12 116	14 840	14 794
Sancti Spíritus	186 796	2 693	10 753	13 253	15 070	13 418	11 323	14 952	19 344	17 585
Ciego de Ávila	141 050	2 760	9 955	12 005	14 436	12 003	9 729	11 995	13 618	12 348
Camaguey	279 383	4 984	19 217	22 440	26 906	24 700	19 720	24 511	26 963	26 509
Las Tunas	213 920	3 334	13 306	16 698	19 651	18 222	14 423	18 679	21 836	19 895
Holguín	410 702	6 882	26 873	30 911	36 083	34 476	25 909	37 675	42 385	38 528
Granma	340 484	5 742	22 412	26 836	32 214	29 035	24 206	29 717	34 364	31 171
Santiago de Cuba	426 811	6 644	27 723	33 515	40 535	39 677	29 924	37 346	43 151	40 781
Guantánamo	208 083	3 760	15 383	19 219	21 556	20 328	15 280	17 743	19 608	17 628
Isla de la Juventud	21 750	597	2 343	2 924	3 058	2 618	1 991	1 994	2 048	1 294

TABLA II.14 POBLACION RESIDENTE DE TODA LA VIDA EN SU LUGAR DE NACIMIENTO POR TERRITORIOS Y SEXO, SEGUN GRUPOS DE EDADES
(Continuación)

TERRITORIO DE NACIMIENTO / SEXO	GRUPOS DE EDADES									
	40 - 44	45 - 49	50 - 54	55 - 59	60 - 64	65 - 69	70 - 74	75 - 79	80 - 84	85 AÑOS Y MAS
HOMBRES	**256 694**	**196 057**	**183 134**	**153 693**	**131 768**	**104 898**	**80 948**	**59 615**	**38 969**	**32 018**
Pinar del Río	20 256	17 141	16 343	13 795	11 662	8 918	6 942	4 873	3 336	2 612
La Habana	16 110	11 983	12 207	10 841	9 580	7 552	5 524	4 545	3 102	2 519
Ciudad de la Habana	30 785	17 616	14 121	10 837	8 755	7 389	5 408	3 950	2 280	1 572
Matanzas	16 040	12 635	12 959	11 311	9 815	7 610	5 919	4 491	3 040	2 387
Villa Clara	21 290	16 919	16 990	15 221	13 919	11 391	8 998	6 768	5 116	4 194
Cienfuegos	10 205	7 759	7 724	6 565	5 793	4 484	3 727	2 879	1 923	1 510
Sancti Spíritus	12 112	10 117	9 917	8 874	7 552	6 040	5 071	3 987	2 654	2 081
Ciego de Ávila	8 651	6 729	6 297	5 004	4 314	3 564	3 037	2 244	1 336	1 025
Camaguey	18 403	13 572	12 534	9 938	8 257	6 778	5 532	4 102	2 469	1 848
Las Tunas	13 956	11 286	10 644	8 528	7 182	5 543	4 282	2 947	1 882	1 626
Holguín	26 163	21 067	19 763	16 689	14 209	10 982	8 413	6 009	3 990	3 695
Granma	22 003	17 299	15 606	13 279	11 329	8 569	6 328	4 609	3 085	2 680
Santiago de Cuba	27 344	21 409	19 160	15 603	13 218	11 188	7 975	5 613	3 176	2 829
Guantánamo	12 684	9 992	8 411	6 877	5 945	4 687	3 604	2 478	1 513	1 387
Isla de la Juventud	692	533	458	331	238	203	188	120	67	53

TABLA II.14 POBLACION RESIDENTE DE TODA LA VIDA EN SU LUGAR DE NACIMIENTO POR TERRITORIOS Y SEXO, SEGUN GRUPOS DE EDADES
(Continuación)

TERRITORIO DE NACIMIENTO / SEXO	TOTAL	GRUPOS DE EDADES								
		MENO-RES DE 1 AÑO	1 - 4	5 - 9	10 - 14	15 - 19	20 - 24	25 - 29	30 - 34	35 - 39
MUJERES	**3 818 820**	**66 040**	**267 109**	**317 639**	**358 289**	**316 999**	**237 866**	**304 828**	**355 059**	**360 355**
Pinar del Río	287 567	4 463	19 068	22 303	25 597	21 762	18 038	22 903	26 161	27 065
La Habana	244 828	4 100	17 378	20 659	21 761	18 844	14 246	18 130	20 770	23 257
Ciudad de la Habana	490 458	11 328	47 452	53 759	55 619	46 993	31 916	37 737	41 719	49 775
Matanzas	239 878	3 671	15 828	19 133	20 424	17 353	13 667	17 731	21 228	22 779
Villa Clara	316 120	4 376	19 289	23 040	25 750	22 044	17 843	22 710	29 176	30 291
Cienfuegos	144 636	2 368	9 278	11 330	12 408	11 321	8 485	10 649	13 414	13 696
Sancti Spíritus	176 424	2 625	9 960	12 233	13 785	12 527	10 065	13 329	17 790	16 616
Ciego de Ávila	131 293	2 628	9 392	11 181	13 295	10 680	8 397	10 451	11 850	11 267
Camaguey	263 724	4 794	18 036	20 883	25 123	22 279	16 952	21 941	24 610	25 203
Las Tunas	198 109	3 170	12 259	16 016	18 699	16 439	12 324	16 561	19 720	18 257
Holguín	381 665	6 485	24 890	29 117	33 424	31 188	22 424	33 686	37 590	35 268
Granma	314 793	5 435	21 128	25 468	30 710	26 817	20 950	26 359	30 626	28 642
Santiago de Cuba	411 176	6 324	26 217	32 012	38 394	37 312	26 908	34 518	40 109	39 866
Guantánamo	198 569	3 686	14 761	17 836	20 403	18 963	13 994	16 518	18 548	17 182
Isla de la Juventud	19 580	587	2 173	2 669	2 897	2 477	1 657	1 605	1 748	1 191

TABLA II.14 POBLACION RESIDENTE DE TODA LA VIDA EN SU LUGAR DE NACIMIENTO POR TERRITORIOS Y SEXO, SEGUN GRUPOS DE EDADES
(Final)

TERRITORIO DE NACIMIENTO / SEXO	GRUPOS DE EDADES									
	40 - 44	45 - 49	50 - 54	55 - 59	60 - 64	65 - 69	70 - 74	75 - 79	80 - 84	85 AÑOS Y MAS
MUJERES	**250 284**	**195 338**	**180 399**	**157 418**	**129 923**	**100 594**	**78 965**	**60 866**	**42 200**	**38 649**
Pinar del Río	19 424	16 805	15 662	13 397	10 844	7 988	6 102	4 433	3 018	2 534
La Habana	15 887	12 037	12 219	11 521	9 341	7 189	5 770	5 099	3 610	3 010
Ciudad de la Habana	31 010	18 252	14 570	12 062	10 182	8 182	6 902	5 811	3 831	3 358
Matanzas	16 054	12 704	13 109	11 566	9 904	7 541	5 966	4 824	3 475	2 921
Villa Clara	21 179	17 456	17 025	16 008	14 048	10 696	8 548	6 770	5 121	4 750
Cienfuegos	9 647	7 382	7 571	6 713	5 735	4 555	3 499	2 829	1 954	1 802
Sancti Spíritus	11 859	9 883	9 698	8 866	7 400	6 118	4 857	3 849	2 685	2 279
Ciego de Ávila	8 335	6 684	6 326	5 356	4 366	3 481	2 894	2 179	1 403	1 128
Camaguey	17 816	13 520	12 414	10 102	8 444	6 748	5 602	4 104	2 819	2 334
Las Tunas	13 354	11 154	10 064	8 296	6 777	4 825	3 975	2 750	1 757	1 712
Holguín	24 837	20 673	18 918	16 881	13 619	10 535	7 901	5 997	4 108	4 124
Granma	20 511	16 417	14 957	12 898	10 233	7 526	5 748	4 222	3 024	3 122
Santiago de Cuba	27 117	21 939	19 220	16 336	13 231	10 622	7 845	5 510	3 796	3 900
Guantánamo	12 652	9 982	8 287	7 079	5 555	4 401	3 190	2 382	1 516	1 634
Isla de la Juventud	602	450	359	337	244	187	166	107	83	41

TABLA II.15 POBLACION POR TIEMPO DE RESIDENCIA EN EL TERRITORIO Y SEXO, SEGUN GRUPOS DE EDADES

TIEMPO DE RESIDENCIA / SEXO	TOTAL	GRUPOS DE EDADES								
		MENORES DE 1 AÑO	1 - 4	5 - 9	10 - 14	15 - 19	20 - 24	25 - 29	30 - 34	35 - 39
CUBA										
AMBOS SEXOS	**11 177 743**	**138 422**	**579 007**	**720 648**	**858 271**	**807 796**	**665 299**	**895 385**	**1 076 571**	**1 121 535**
Desde su Nacimiento	7 850 111	135 495	550 508	653 202	739 726	661 875	508 977	645 076	742 598	740 224
No residen donde nacieron	3 327 632	2 927	28 499	67 446	118 545	145 921	156 322	250 309	333 973	381 311
Desde hace menos de 1 año	106 114	2 129	7 395	7 222	8 407	9 534	9 268	11 397	12 292	10 706
1 a 4 años	402 239	-	18 050	30 004	31 935	30 586	34 412	48 052	50 468	45 801
5 a 9 años	442 776	-	-	24 873	41 072	33 646	29 995	50 937	62 410	59 692
10 años y más	2 109 695	-	-	-	28 260	61 533	71 375	121 770	184 811	237 649
No sabe	266 808	798	3 054	5 347	8 871	10 622	11 272	18 153	23 992	27 463

TIEMPO DE RESIDENCIA / SEXO	GRUPOS DE EDADES									
	40 - 44	45 - 49	50 - 54	55 - 59	60 - 64	65 - 69	70 - 74	75 - 79	80 - 84	85 AÑOS Y MAS
CUBA										
AMBOS SEXOS	**816 754**	**662 197**	**634 909**	**561 687**	**475 296**	**368 852**	**291 654**	**221 149**	**149 688**	**132 623**
Desde su Nacimiento	506 978	391 395	363 533	311 111	261 691	205 492	159 913	120 481	81 169	70 667
No residen donde nacieron	309 776	270 802	271 376	250 576	213 605	163 360	131 741	100 668	68 519	61 956
Desde hace menos de 1 año	6 724	4 353	3 840	2 920	2 446	1 870	1 682	1 455	1 177	1 297
1 a 4 años	29 685	20 047	16 254	12 337	9 403	6 912	5 688	4 787	3 888	3 930
5 a 9 años	38 102	25 892	20 939	16 081	11 539	8 306	6 418	5 115	3 698	4 061
10 años y más	212 269	199 608	209 121	199 318	172 031	131 087	104 771	78 531	52 266	45 295
No sabe	22 996	20 902	21 222	19 920	18 186	15 185	13 182	10 780	7 490	7 373

TABLA II.15 POBLACION POR TIEMPO DE RESIDENCIA EN EL TERRITORIO Y SEXO, SEGUN GRUPOS DE EDADES (Continuación)

TIEMPO DE RESIDENCIA / SEXO	TOTAL	GRUPOS DE EDADES								
		MENORES DE 1 AÑO	1 - 4	5 - 9	10 - 14	15 - 19	20 - 24	25 - 29	30 - 34	35 - 39
HOMBRES	**5 597 233**	**70 970**	**297 937**	**369 929**	**441 368**	**415 264**	**343 061**	**456 825**	**543 718**	**558 791**
Desde su Nacimiento	4 031 291	69 455	283 399	335 563	381 437	344 876	271 111	340 248	387 539	379 869
No residen donde nacieron	1 565 942	1 515	14 538	34 366	59 931	70 388	71 950	116 577	156 179	178 922
Desde hace menos de 1 año	51 646	1 107	3 862	3 624	4 141	3 706	3 869	5 398	6 232	5 588
1 a 4 años	196 352	-	9 172	15 300	16 018	13 146	13 349	22 273	24 979	23 969
5 a 9 años	211 650	-	-	12 664	20 852	16 745	12 676	21 080	28 576	28 867
10 años y más	979 700	-	-	-	14 456	31 654	36 649	58 877	84 451	106 941
No sabe	126 594	408	1 504	2 778	4 464	5 137	5 407	8 949	11 941	13 557

TIEMPO DE RESIDENCIA / SEXO	GRUPOS DE EDADES									
	40 - 44	45 - 49	50 - 54	55 - 59	60 - 64	65 - 69	70 - 74	75 - 79	80 - 84	85 AÑOS Y MAS
HOMBRES	**403 823**	**324 157**	**312 153**	**273 566**	**234 429**	**180 819**	**141 435**	**104 192**	**68 054**	**56 742**
Desde su Nacimiento	256 694	196 057	183 134	153 693	131 768	104 898	80 948	59 615	38 969	32 018
No residen donde nacieron	147 129	128 100	129 019	119 873	102 661	75 921	60 487	44 577	29 085	24 724
Desde hace menos de 1 año	3 625	2 301	2 127	1 425	1 241	926	781	646	489	558
1 a 4 años	15 845	10 727	8 852	6 615	4 752	3 386	2 673	2 097	1 602	1 597
5 a 9 años	19 342	13 492	11 018	8 485	5 755	3 952	2 975	2 162	1 493	1 516
10 años y más	96 954	91 520	96 948	93 994	82 659	60 827	48 248	35 048	22 349	18 125
No sabe	11 363	10 060	10 074	9 354	8 254	6 830	5 810	4 624	3 152	2 928

TABLA II.15 POBLACION POR TIEMPO DE RESIDENCIA EN EL TERRITORIO Y SEXO, SEGUN GRUPOS DE EDADES (Final)

TIEMPO DE RESIDENCIA / SEXO	TOTAL	GRUPOS DE EDADES								
		MENORES DE 1 AÑO	1 - 4	5 - 9	10 - 14	15 - 19	20 - 24	25 - 29	30 - 34	35 - 39
MUJERES	**5 580 510**	**67 452**	**281 070**	**350 719**	**416 903**	**392 532**	**322 238**	**438 560**	**532 853**	**562 744**
Desde su Nacimiento	3 818 820	66 040	267 109	317 639	358 289	316 999	237 866	304 828	355 059	360 355
No residen donde nacieron	1 761 690	1 412	13 961	33 080	58 614	75 533	84 372	133 732	177 794	202 389
Desde hace menos de 1 año	54 468	1 022	3 533	3 598	4 266	5 828	5 399	5 999	6 060	5 118
1 a 4 años	205 887	-	8 878	14 704	15 917	17 440	21 063	25 779	25 489	21 832
5 a 9 años	231 126	-	-	12 209	20 220	16 901	17 319	29 857	33 834	30 825
10 años y más	1 129 995	-	-	-	13 804	29 879	34 726	62 893	100 360	130 708
No sabe	140 214	390	1 550	2 569	4 407	5 485	5 865	9 204	12 051	13 906

TIEMPO DE RESIDENCIA / SEXO	GRUPOS DE EDADES									
	40 - 44	45 - 49	50 - 54	55 - 59	60 - 64	65 - 69	70 - 74	75 - 79	80 - 84	85 AÑOS Y MAS
MUJERES	**412 931**	**338 040**	**322 756**	**288 121**	**240 867**	**188 033**	**150 219**	**116 957**	**81 634**	**75 881**
Desde su Nacimiento	250 284	195 338	180 399	157 418	129 923	100 594	78 965	60 866	42 200	38 649
No residen donde nacieron	162 647	142 702	142 357	130 703	110 944	87 439	71 254	56 091	39 434	37 232
Desde hace menos de 1 año	3 099	2 052	1 713	1 495	1 205	944	901	809	688	739
1 a 4 años	13 840	9 320	7 402	5 722	4 651	3 526	3 015	2 690	2 286	2 333
5 a 9 años	18 760	12 400	9 921	7 596	5 784	4 354	3 443	2 953	2 205	2 545
10 años y más	115 315	108 088	112 173	105 324	89 372	70 260	56 523	43 483	29 917	27 170
No sabe	11 633	10 842	11 148	10 566	9 932	8 355	7 372	6 156	4 338	4 445

TABLA II.16 POBLACION NACIDA EN EL PAIS O EN EL EXTRANJERO POR LUGAR DE NACIMIENTO SEGUN LUGAR DE RESIDENCIA ACTUAL

LUGAR DE NACIMIENTO	TOTAL	LUGAR DE RESIDENCIA ACTUAL														
		PINAR DEL RIO	LA HABANA	C. DE LA HABANA	MATAN-ZAS	VILLA CLARA	CIEN-FUEGOS	SANCTI SPIRITUS	CIEGO DE AVILA	CAMA-GÜEY	LAS TUNAS	HOLGUIN	GRANMA	STGO. DE CUBA	GUANTA-NAMO	I. DE LA JUVENTUD
TOTAL	**11 177 743**	**726 574**	**711 066**	**2 201 610**	**670 427**	**817 395**	**395 183**	**460 328**	**411 766**	**784 178**	**525 485**	**1 021 321**	**822 452**	**1 036 281**	**507 118**	**86 559**
CUBA	**11 162 322**	**726 326**	**710 458**	**2 193 284**	**669 745**	**816 749**	**394 805**	**459 814**	**411 232**	**783 123**	**525 190**	**1 020 746**	**822 163**	**1 035 534**	**506 695**	**86 458**
Pinar del Río	793 871	694 293	23 039	65 181	2 487	875	847	1 085	744	969	428	654	403	454	147	2 265
La Habana	646 122	6 582	560 008	64 850	5 339	1 030	887	780	901	1 433	365	556	723	959	277	1 432
Ciudad de la Habana	1 576 158	6 315	27 469	1 501 368	8 376	4 616	3 248	2 367	2 765	3 536	1 661	2 834	2 466	3 521	1 320	4 296
Matanzas	646 474	1 216	7 464	49 565	572 971	3 689	3 244	1 085	1 748	2 536	433	610	484	652	218	559
Villa Clara	906 232	2 234	6 595	71 487	16 424	755 263	16 151	18 506	7 500	7 032	822	952	659	979	213	1 415
Cienfuegos	407 833	1 042	2 516	29 008	6 912	12 813	344 707	3 005	2 771	3 192	264	422	279	396	91	415
Sancti Spíritus	491 491	2 786	3 383	26 403	4 654	20 075	6 535	407 079	13 194	4 887	459	559	406	416	120	535
Ciego de Ávila	368 950	409	2 305	19 555	2 419	3 246	1 563	6 635	317 999	10 713	737	1 088	829	787	314	351
Camaguey	723 016	927	4 469	33 382	4 889	3 414	2 644	3 555	13 514	637 589	7 818	3 393	2 896	2 704	880	942
Las Tunas	570 025	783	4 370	24 149	3 077	1 381	1 275	1 121	3 885	31 304	471 633	14 725	4 597	2 702	614	4 409
Holguín	1 158 960	2 146	14 201	67 780	8 725	2 936	3 445	6 474	14 533	22 072	21 903	948 958	10 823	18 390	8 356	8 218
Granma	986 262	2 815	23 911	79 756	12 776	2 821	3 365	3 902	13 003	24 262	9 534	12 211	771 059	17 810	1 643	7 394
Santiago de Cuba	1 185 192	1 951	16 464	95 159	12 702	2 409	4 396	1 839	10 055	18 275	5 685	16 345	22 198	959 057	12 673	5 984
Guantánamo	645 946	1 545	12 906	60 974	7 604	1 388	2 007	2 174	8 189	14 440	3 012	16 296	3 902	25 674	479 437	6 398
Isla de la Juventud	48 743	429	786	3 502	229	179	51	87	117	183	323	313	224	282	196	41 842
No sabe	**7 047**	**853**	**572**	**1 165**	**161**	**614**	**440**	**120**	**314**	**700**	**113**	**830**	**215**	**751**	**196**	**3**
EXTRANJERO	**15 421**	**248**	**608**	**8 326**	**682**	**646**	**378**	**514**	**534**	**1 055**	**295**	**575**	**289**	**747**	**423**	**101**

TABLA III.1 POBLACION DE 6 AÑOS Y MAS POR SEXO Y GRUPOS DE EDADES, SEGUN NIVEL EDUCACIONAL TERMINADO

SEXO / EDADES	TOTAL	NINGUNO	PRIMARIA	SECUNDARIA BASICA	OBRERO CALIFICADO	PRE-UNIVERSITARIO	TECNICO MEDIO	PEDAGOGIA NIVEL MEDIO	UNIVER-SITARIO
CUBA									
AMBOS SEXOS	**10 315 916**	**1 934 525**	**1 935 476**	**2 793 547**	**180 438**	**1 436 253**	**1 244 159**	**78 846**	**712 672**
6 años	138 404	138 404	-	-	-	-	-	-	-
7 años	141 904	141 904	-	-	-	-	-	-	-
8 años	143 187	143 187	-	-	-	-	-	-	-
9 años	152 755	152 755	-	-	-	-	-	-	-
10 años	156 789	156 789	-	-	-	-	-	-	-
11 años	170 727	103 840	66 887	-	-	-	-	-	-
12 años	179 571	15 886	163 685	-	-	-	-	-	-
13 años	176 642	6 795	169 847	-	-	-	-	-	-
14 años	174 542	3 923	107 000	63 619	-	-	-	-	-
15 años	161 915	2 959	26 325	132 503	-	128	-	-	-
16 años	163 549	2 682	15 507	140 988	2 287	1 056	935	94	-
17 años	169 125	2 864	14 023	119 220	6 039	21 632	5 101	246	-
18 años	155 564	3 015	13 424	72 317	6 657	43 516	16 285	350	-
19 años	157 643	3 124	15 186	58 004	6 601	44 644	29 653	431	-
20 años	141 389	2 996	14 844	49 566	5 649	40 289	27 586	459	-
21 años	126 254	2 823	14 374	43 680	4 636	34 734	24 877	460	670
22 años	129 997	2 817	14 885	46 555	4 237	32 581	25 441	523	2 958
23 años	131 670	2 894	14 253	48 481	3 800	29 432	25 433	585	6 792
24 años	135 989	3 069	13 801	50 079	3 505	29 349	26 689	591	8 906
25 a 29 años	895 385	21 507	84 269	296 681	16 528	219 350	173 198	6 452	77 400
30 a 34 años	1 076 571	31 461	103 425	335 038	22 733	225 531	231 946	9 745	116 692
35 a 39 años	1 121 535	35 188	110 348	337 426	34 449	225 491	232 485	10 196	135 952
40 a 44 años	816 754	44 769	106 612	232 423	21 956	148 531	139 729	11 556	111 178
45 a 49 años	662 197	56 312	110 892	191 548	12 571	107 716	86 820	10 411	85 927
50 a 54 años	634 909	78 392	121 495	182 918	10 116	88 271	73 957	8 111	71 649
55 a 59 años	561 687	106 688	127 570	152 398	7 837	60 703	56 110	5 080	45 301
60 años y más	1 639 262	667 482	506 824	240 103	10 837	83 299	67 914	13 556	49 247

TABLA III.1 POBLACION DE 6 AÑOS Y MAS POR SEXO Y GRUPOS DE EDADES, SEGUN NIVEL EDUCACIONAL TERMINADO
(Continuación)

SEXO / EDADES	TOTAL	NINGUNO	PRIMARIA	SECUNDARIA BASICA	OBRERO CALIFICADO	PRE-UNIVERSITARIO	TECNICO MEDIO	PEDAGOGIA NIVEL MEDIO	UNIVER-SITARIO
HOMBRES	**5 153 613**	**929 833**	**917 793**	**1 461 781**	**139 943**	**717 670**	**623 998**	**20 860**	**341 735**
6 años	71 826	71 826	-	-	-	-	-	-	-
7 años	72 976	72 976	-	-	-	-	-	-	-
8 años	71 418	71 418	-	-	-	-	-	-	-
9 años	78 996	78 996	-	-	-	-	-	-	-
10 años	80 823	80 823	-	-	-	-	-	-	-
11 años	87 686	55 014	32 672	-	-	-	-	-	-
12 años	92 393	10 236	82 157	-	-	-	-	-	-
13 años	90 885	4 574	86 311	-	-	-	-	-	-
14 años	89 581	2 677	56 822	30 082	-	-	-	-	-
15 años	83 155	1 857	16 286	64 950	-	62	-	-	-
16 años	83 973	1 686	9 296	70 162	1 863	424	513	29	-
17 años	87 050	1 864	8 003	60 733	4 917	8 557	2 904	72	-
18 años	80 051	1 968	7 574	38 286	5 316	17 786	9 018	103	-
19 años	81 035	2 023	8 730	30 217	5 225	18 210	16 496	134	-
20 años	72 568	1 973	8 357	26 011	4 427	16 464	15 218	118	-
21 años	65 265	1 872	8 018	23 644	3 591	14 769	13 039	116	216
22 años	67 062	1 842	8 204	25 533	3 329	14 685	12 751	138	580
23 años	67 974	1 865	7 808	26 970	2 989	13 958	12 507	150	1 727
24 años	70 192	2 041	7 547	27 837	2 735	14 064	12 868	147	2 953
25 a 29 años	456 825	13 540	43 937	166 891	13 676	106 244	80 911	1 272	30 354
30 a 34 años	543 718	19 449	50 827	182 442	18 664	112 934	106 448	2 312	50 642
35 a 39 años	558 791	20 003	49 251	175 553	24 303	113 748	108 380	3 048	64 505
40 a 44 años	403 823	21 381	43 490	118 178	16 381	76 578	71 034	3 704	53 077
45 a 49 años	324 157	25 417	45 683	93 130	10 222	56 054	45 636	3 956	44 059
50 a 54 años	312 153	32 791	50 936	87 823	7 911	48 122	42 286	2 803	39 481
55 a 59 años	273 566	39 754	53 924	77 518	6 134	35 762	32 580	1 259	26 635
60 años y más	785 671	289 967	231 960	135 821	8 260	49 249	41 409	1 499	27 506

TABLA III.1 POBLACION DE 6 AÑOS Y MAS POR SEXO Y GRUPOS DE EDADES, SEGUN NIVEL EDUCACIONAL TERMINADO (Final)

SEXO / EDADES	TOTAL	NINGUNO	PRIMARIA	SECUNDARIA BASICA	OBRERO CALIFICADO	PRE-UNIVERSITARIO	TECNICO MEDIO	PEDAGOGIA NIVEL MEDIO	UNIVER-SITARIO
MUJERES	**5 162 303**	**1 004 692**	**1 017 683**	**1 331 766**	**40 495**	**718 583**	**620 161**	**57 986**	**370 937**
6 años	66 578	66 578	-	-	-	-	-	-	-
7 años	68 928	68 928	-	-	-	-	-	-	-
8 años	71 769	71 769	-	-	-	-	-	-	-
9 años	73 759	73 759	-	-	-	-	-	-	-
10 años	75 966	75 966	-	-	-	-	-	-	-
11 años	83 041	48 826	34 215	-	-	-	-	-	-
12 años	87 178	5 650	81 528	-	-	-	-	-	-
13 años	85 757	2 221	83 536	-	-	-	-	-	-
14 años	84 961	1 246	50 178	33 537	-	-	-	-	-
15 años	78 760	1 102	10 039	67 553	-	66	-	-	-
16 años	79 576	996	6 211	70 826	424	632	422	65	-
17 años	82 075	1 000	6 020	58 487	1 122	13 075	2 197	174	-
18 años	75 513	1 047	5 850	34 031	1 341	25 730	7 267	247	-
19 años	76 608	1 101	6 456	27 787	1 376	26 434	13 157	297	-
20 años	68 821	1 023	6 487	23 555	1 222	23 825	12 368	341	-
21 años	60 989	951	6 356	20 036	1 045	19 965	11 838	344	454
22 años	62 935	975	6 681	21 022	908	17 896	12 690	385	2 378
23 años	63 696	1 029	6 445	21 511	811	15 474	12 926	435	5 065
24 años	65 797	1 028	6 254	22 242	770	15 285	13 821	444	5 953
25 a 29 años	438 560	7 967	40 332	129 790	2 852	113 106	92 287	5 180	47 046
30 a 34 años	532 853	12 012	52 598	152 596	4 069	112 597	125 498	7 433	66 050
35 a 39 años	562 744	15 185	61 097	161 873	10 146	111 743	124 105	7 148	71 447
40 a 44 años	412 931	23 388	63 122	114 245	5 575	71 953	68 695	7 852	58 101
45 a 49 años	338 040	30 895	65 209	98 418	2 349	51 662	41 184	6 455	41 868
50 a 54 años	322 756	45 601	70 559	95 095	2 205	40 149	31 671	5 308	32 168
55 a 59 años	288 121	66 934	73 646	74 880	1 703	24 941	23 530	3 821	18 666
60 años y más	853 591	377 515	274 864	104 282	2 577	34 050	26 505	12 057	21 741

TABLA III.2 POBLACION DE 6 AÑOS Y MAS CON ALGUN GRADO DE ESCOLARIDAD APROBADO, POR SEXO, SEGUN GRUPOS DE EDADES

SEXO / ALGUN GRADO APROBADO	GRUPOS DE EDADES														
	TOTAL	6-9	10-11	12-14	15-16	17-19	20-24	25-29	30-34	35-39	40-44	45-49	50-54	55-59	60 Y MAS
CUBA															
AMBOS SEXOS	**10 315 916**	**576 250**	**327 516**	**530 755**	**325 464**	**482 332**	**665 299**	**895 385**	**1 076 571**	**1 121 535**	**816 754**	**662 197**	**634 909**	**561 687**	**1 639 262**
SIN GRADO APROBADO Y EDUCACION PRIMARIA NO COMPLETADA	1 934 525	576 250	260 629	26 604	5 641	9 003	14 599	21 507	31 461	35 188	44 769	56 312	78 392	106 688	667 482
EDUCACION PRIMARIA COMPLETADA (6to.Grado)	1 199 158	-	66 887	128 873	10 499	17 518	30 354	36 417	50 684	60 757	70 760	82 408	96 860	106 763	440 378
EDUCACION MEDIA GENERAL	4 673 941	-	-	374 866	250 208	306 266	393 102	540 085	592 121	592 506	405 391	320 060	289 367	228 854	381 115
SECUNDARIA BASICA	2 924 207	-	-	374 866	171 703	153 621	227 138	278 729	323 683	327 733	234 398	197 406	189 690	160 307	284 933
GRADO 7 y 8	724 713	-	-	309 082	30 078	24 534	41 073	47 062	51 816	48 674	35 146	27 864	23 971	20 257	65 156
GRADO 9	2 134 529	-	-	65 784	137 401	125 918	182 186	226 581	265 906	271 863	192 497	163 618	159 893	134 802	208 080
GRADO 10	64 965	-	-	-	4 224	3 169	3 879	5 086	5 961	7 196	6 755	5 924	5 826	5 248	11 697
PRE-UNIVERSITARIA	1 749 734	-	-	-	78 505	152 645	165 964	261 356	268 438	264 773	170 993	122 654	99 677	68 547	96 182
GRADO 10 y 11	430 854	-	-	-	78 505	64 077	41 253	53 862	53 018	48 238	28 680	19 554	15 389	10 723	17 555
GRADO 12	1 269 397	-	-	-	-	86 699	121 066	201 432	209 022	209 571	136 506	98 379	80 137	54 534	72 051
GRADO 13	49 483	-	-	-	-	1 869	3 645	6 062	6 398	6 964	5 807	4 721	4 151	3 290	6 576

TABLA III.2 POBLACION DE 6 AÑOS Y MAS CON ALGUN GRADO DE ESCOLARIDAD APROBADO, POR SEXO, SEGUN GRUPOS DE EDADES
(Continuación)

SEXO / ALGUN GRADO APROBADO	GRUPOS DE EDADES														
	TOTAL	6-9	10-11	12-14	15-16	17-19	20-24	25-29	30-34	35-39	40-44	45-49	50-54	55-59	60 Y MAS
EDUCACIÓN, TECNICA Y PROFESIONAL	1 673 385	-	-	412	59 116	132 759	166 804	207 339	274 125	286 022	176 656	111 281	93 318	70 314	95 239
OBRERO CALIFICADO	188 954	-	-	412	6 037	21 167	22 534	16 956	23 035	34 841	21 965	12 663	10 195	7 948	11 201
AÑO 1 a 3	129 942	-	-	412	5 433	16 251	16 451	11 925	15 844	23 451	14 184	8 011	6 403	4 953	6 624
AÑO 4	16 370	-	-	-	197	1 252	1 573	1 375	1 944	3 215	2 421	1 401	1 041	775	1 176
AÑO 5	42 642	-	-	-	407	3 664	4 510	3 656	5 247	8 175	5 360	3 251	2 751	2 220	3 401
TECNICO MEDIO	1 392 625	-	-	-	51 977	107 143	139 105	182 517	240 166	239 996	142 464	87 729	74 489	56 972	70 067
AÑO 1 a 3	556 993	-	-	-	51 977	74 015	47 265	64 982	85 885	93 582	47 602	27 905	23 604	17 955	22 221
AÑO 4	498 528	-	-	-	-	26 125	60 273	72 759	92 829	82 751	54 430	34 416	28 423	21 531	24 991
AÑO 5	337 104	-	-	-	-	7 003	31 567	44 776	61 452	63 663	40 432	25 408	22 462	17 486	22 855
PEDAGOGIA NIVEL MEDIO	91 806	-	-	-	1 102	4 449	5 165	7 866	10 924	11 185	12 227	10 889	8 634	5 394	13 971
AÑO 1 a 3	21 849	-	-	-	1 102	3 964	2 615	2 178	2 321	2 098	1 859	1 665	1 352	844	1 851
AÑO 4	19 035	-	-	-	-	322	1 165	1 454	2 831	2 531	2 259	1 842	1 497	1 017	4 117
AÑO 5	50 922	-	-	-	-	163	1 385	4 234	5 772	6 556	8 109	7 382	5 785	3 533	8 003
EDUCACION SUPERIOR	834 907	-	-	-	-	16 786	60 440	90 037	128 180	147 062	119 178	92 136	76 972	49 068	55 048
AÑO 1 y 2	67 116	-	-	-	-	16 048	18 842	5 958	5 867	5 752	4 060	2 957	2 665	1 927	3 040
AÑO 3	30 437	-	-	-	-	738	11 497	3 094	3 065	3 041	2 314	1 943	1 627	1 206	1 912
AÑO 4	33 047	-	-	-	-	-	10 088	3 475	3 470	3 970	3 859	2 263	1 932	1 306	2 684
AÑO 5	416 466	-	-	-	-	-	14 612	49 090	68 639	79 023	63 101	48 033	39 760	25 828	28 380
AÑO 6	132 604	-	-	-	-	-	2 510	13 256	23 219	26 346	20 924	17 104	14 426	8 118	6 701
AÑO 7	155 237	-	-	-	-	-	2 891	15 164	23 920	28 930	24 920	19 836	16 562	10 683	12 331

TABLA III.2 POBLACION DE 6 AÑOS Y MAS CON ALGUN GRADO DE ESCOLARIDAD APROBADO, POR SEXO, SEGUN GRUPOS DE EDADES
(Continuación)

SEXO / ALGUN GRADO APROBADO	GRUPOS DE EDADES														
	TOTAL	6-9	10-11	12-14	15-16	17-19	20-24	25-29	30-34	35-39	40-44	45-49	50-54	55-59	60 Y MAS
HOMBRES	**5 153 613**	**295 216**	**168 509**	**272 859**	**167 128**	**248 136**	**343 061**	**456 825**	**543 718**	**558 791**	**403 823**	**324 157**	**312 153**	**273 566**	**785 671**
SIN GRADO APROBADO Y EDUCACION PRIMARIA NO COMPLETADA	929833	295216	135837	17487	3543	5855	9593	13540	19449	20003	21381	25417	32791	39754	289967
EDUCACION PRIMARIA COMPLETADA (6to.Grado)	547 806	-	32 672	68 114	6 473	10 286	17 287	19 270	25 116	26 613	27 779	32 623	39 122	43 855	198 596
EDUCACION MEDIA GENERAL	2 403 096	-	-	186 970	123 703	150 979	201 709	285 520	310 710	302 206	204 899	158 203	144 150	120 533	213 514
SECUNDARIA BASICA	1 532 284	-	-	186 970	90 506	83 840	127 009	159 035	177 434	169 961	116 708	94 539	90 202	80 124	155 956
GRADO 7 y 8	363 714	-	-	155 852	18 259	13 692	22 220	24 216	25 203	22 163	15 338	12 747	11 506	9 810	32 708
GRADO 9	1 135 341	-	-	31 118	70 210	68 449	102 643	131 953	148 979	143 938	97 983	79 011	76 022	67 800	117 235
GRADO 10	33 229	-	-	-	2 037	1 699	2 146	2 866	3 252	3 860	3 387	2 781	2 674	2 514	6 013
PRE-UNIVERSITARIA	870 812	-	-	-	33 197	67 139	74 700	126 485	133 276	132 245	88 191	63 664	53 948	40 409	57 558
GRADO 10 y 11	203 909	-	-	-	33 197	27 878	19 209	25 817	25 067	22 746	14 518	10 075	8 114	6 336	10 952
GRADO 12	642 664	-	-	-	-	38 408	53 889	97 790	105 054	106 022	70 810	51 359	43 775	32 288	43 269
GRADO 13	24 239	-	-	-	-	853	1 602	2 878	3 155	3 477	2 863	2 230	2 059	1 785	3 337

TABLA III.2 POBLACION DE 6 AÑOS Y MAS CON ALGUN GRADO DE ESCOLARIDAD APROBADO, POR SEXO, SEGUN GRUPOS DE EDADES
(Continuación)

SEXO / ALGUN GRADO APROBADO	GRUPOS DE EDADES														
	TOTAL	6-9	10-11	12-14	15-16	17-19	20-24	25-29	30-34	35-39	40-44	45-49	50-54	55-59	60 Y MAS
EDUCACIÓN, TECNICA Y PROFESIONAL	873 538	-	-	288	33 409	76 635	89 747	101 874	132 234	139 921	92 650	60 350	53 342	40 447	52 641
OBRERO CALIFICADO	146 447	-	-	288	4 974	16 813	17 556	13 999	18 870	24 605	16 361	10 274	7 969	6 204	8 534
AÑO 1 a 3	99 783	-	-	288	4 475	12 851	12 719	9 791	12 880	16 198	10 433	6 420	4 920	3 837	4 971
AÑO 4	12 954	-	-	-	157	1 005	1 224	1 143	1 603	2 378	1 861	1 175	842	625	941
AÑO 5	33 710	-	-	-	342	2 957	3 613	3 065	4 387	6 029	4 067	2 679	2 207	1 742	2 622
TECNICO MEDIO	702 419	-	-	-	28 078	58 579	70 671	86 219	110 713	111 944	72 368	45 985	42 450	32 890	42 522
AÑO 1 a 3	265 969	-	-	-	28 078	39 970	21 462	27 100	35 157	40 593	22 943	13 883	13 154	10 276	13 353
AÑO 4	264 058	-	-	-	-	14 712	32 848	37 651	46 748	41 055	28 398	18 446	16 340	12 425	15 435
AÑO 5	172 392	-	-	-	-	3 897	16 361	21 468	28 808	30 296	21 027	13 656	12 956	10 189	13 734
PEDAGOGIA NIVEL MEDIO	24 672	-	-	-	357	1 243	1 520	1 656	2 651	3 372	3 921	4 091	2 923	1 353	1 585
AÑO 1 a 3	5 649	-	-	-	357	1 083	864	450	487	539	539	538	360	205	227
AÑO 4	4 717	-	-	-	-	100	333	377	649	767	711	667	507	236	370
AÑO 5	14 306	-	-	-	-	60	323	829	1 515	2 066	2 671	2 886	2 056	912	988
EDUCACION SUPERIOR	399 340	-	-	-	-	4 381	24 725	36 621	56 209	70 048	57 114	47 564	42 748	28 977	30 953
AÑO 1 y 2	31 786	-	-	-	-	4 276	10 708	2 824	2 851	2 823	1 996	1 667	1 624	1 190	1 827
AÑO 3	14 407	-	-	-	-	105	4 549	1 496	1 464	1 516	1 189	1 113	1 039	799	1 137
AÑO 4	14 781	-	-	-	-	-	3 803	1 802	1 682	1 928	1 705	1 079	1 030	713	1 039
AÑO 5	198 874	-	-	-	-	-	4 177	19 181	29 631	37 213	30 851	24 664	22 018	15 214	15 925
AÑO 6	63 487	-	-	-	-	-	594	5 272	10 165	12 731	9 544	8 669	7 856	4 704	3 952
AÑO 7	76 005	-	-	-	-	-	894	6 046	10 416	13 837	11 829	10 372	9 181	6 357	7 073

TABLA III.2 POBLACION DE 6 AÑOS Y MAS CON ALGUN GRADO DE ESCOLARIDAD APROBADO, POR SEXO, SEGUN GRUPOS DE EDADES
(Continuación)

SEXO / ALGUN GRADO APROBADO	GRUPOS DE EDADES														
	TOTAL	6-9	10-11	12-14	15-16	17-19	20-24	25-29	30-34	35-39	40-44	45-49	50-54	55-59	60 Y MAS
MUJERES	**5 162 303**	**281 034**	**159 007**	**257 896**	**158 336**	**234 196**	**322 238**	**438 560**	**532 853**	**562 744**	**412 931**	**338 040**	**322 756**	**288 121**	**853 591**
SIN GRADO APROBADO Y EDUCACION PRIMARIA NO COMPLETADA	**1 004 692**	**281 034**	**124 792**	**9 117**	**2 098**	**3 148**	**5 006**	**7 967**	**12 012**	**15 185**	**23 388**	**30 895**	**45 601**	**66 934**	**377 515**
EDUCACION PRIMARIA COMPLETADA (6to.Grado)	651 352	-	34 215	60 759	4 026	7 232	13 067	17 147	25 568	34 144	42 981	49 785	57 738	62 908	241 782
EDUCACION MEDIA GENERAL	2 270 845	-	-	187 896	126 505	155 287	191 393	254 565	281 411	290 300	200 492	161 857	145 217	108 321	167 601
SECUNDARIA BASICA	1 391 923	-	-	187 896	81 197	69 781	100 129	119 694	146 249	157 772	117 690	102 867	99 488	80 183	128 977
GRADO 7 y 8	360 999	-	-	153 230	11 819	10 842	18 853	22 846	26 613	26 511	19 808	15 117	12 465	10 447	32 448
GRADO 9	999 188	-	-	34 666	67 191	57 469	79 543	94 628	116 927	127 925	94 514	84 607	83 871	67 002	90 845
GRADO 10	31 736	-	-	-	2 187	1 470	1 733	2 220	2 709	3 336	3 368	3 143	3 152	2 734	5 684
PRE-UNIVERSITARIA	878 922	-	-	-	45 308	85 506	91 264	134 871	135 162	132 528	82 802	58 990	45 729	28 138	38 624
GRADO 10 y 11	226 945	-	-	-	45 308	36 199	22 044	28 045	27 951	25 492	14 162	9 479	7 275	4 387	6 603
GRADO 12	626 733	-	-	-	-	48 291	67 177	103 642	103 968	103 549	65 696	47 020	36 362	22 246	28 782
GRADO 13	25 244	-	-	-	-	1 016	2 043	3 184	3 243	3 487	2 944	2 491	2 092	1 505	3 239

TABLA III.2 POBLACION DE 6 AÑOS Y MAS CON ALGUN GRADO DE ESCOLARIDAD APROBADO, POR SEXO, SEGUN GRUPOS DE EDADES
(Final)

SEXO / ALGUN GRADO APROBADO	GRUPOS DE EDADES														
	TOTAL	6-9	10-11	12-14	15-16	17-19	20-24	25-29	30-34	35-39	40-44	45-49	50-54	55-59	60 Y MAS
EDUCACIÓN, TECNICA Y PROFESIONAL	799 847	-	-	124	25 707	56 124	77 057	105 465	141 891	146 101	84 006	50 931	39 976	29 867	42 598
OBRERO CALIFICADO	42 507	-	-	124	1 063	4 354	4 978	2 957	4 165	10 236	5 604	2 389	2 226	1 744	2 667
AÑO 1 a 3	30 159	-	-	124	958	3 400	3 732	2 134	2 964	7 253	3 751	1 591	1 483	1 116	1 653
AÑO 4	3 416	-	-	-	40	247	349	232	341	837	560	226	199	150	235
AÑO 5	8 932	-	-	-	65	707	897	591	860	2 146	1 293	572	544	478	779
TECNICO MEDIO	690 206	-	-	-	23 899	48 564	68 434	96 298	129 453	128 052	70 096	41 744	32 039	24 082	27 545
AÑO 1 a 3	291 024	-	-	-	23 899	34 045	25 803	37 882	50 728	52 989	24 659	14 022	10 450	7 679	8 868
AÑO 4	234 470	-	-	-	-	11 413	27 425	35 108	46 081	41 696	26 032	15 970	12 083	9 106	9 556
AÑO 5	164 712	-	-	-	-	3 106	15 206	23 308	32 644	33 367	19 405	11 752	9 506	7 297	9 121
PEDAGOGIA NIVEL MEDIO	67 134	-	-	-	745	3 206	3 645	6 210	8 273	7 813	8 306	6 798	5 711	4 041	12 386
AÑO 1 a 3	16 200	-	-	-	745	2 881	1 751	1 728	1 834	1 559	1 320	1 127	992	639	1 624
AÑO 4	14 318	-	-	-	-	222	832	1 077	2 182	1 764	1 548	1 175	990	781	3 747
AÑO 5	36 616	-	-	-	-	103	1 062	3 405	4 257	4 490	5 438	4 496	3 729	2 621	7 015
EDUCACION SUPERIOR	435 567	-	-	-	-	12 405	35 715	53 416	71 971	77 014	62 064	44 572	34 224	20 091	24 095
AÑO 1 y 2	35 330	-	-	-	-	11 772	8 134	3 134	3 016	2 929	2 064	1 290	1 041	737	1 213
AÑO 3	16 030	-	-	-	-	633	6 948	1 598	1 601	1 525	1 125	830	588	407	775
AÑO 4	18 266	-	-	-	-	-	6 285	1 673	1 788	2 042	2 154	1 184	902	593	1 645
AÑO 5	217 592	-	-	-	-	-	10 435	29 909	39 008	41 810	32 250	23 369	17 742	10 614	12 455
AÑO 6	69 117	-	-	-	-	-	1 916	7 984	13 054	13 615	11 380	8 435	6 570	3 414	2 749
AÑO 7	79 232	-	-	-	-	-	1 997	9 118	13 504	15 093	13 091	9 464	7 381	4 326	5 258

TABLA III.3 POBLACION DE 11 AÑOS Y MAS QUE HA TERMINADO ALGUN NIVEL EDUCACIONAL, POR SEXO Y TITULO MAS ALTO OBTENIDO, SEGUN GRUPOS DE EDADES

SEXO / NIVEL EDUCACIONAL / TÍTULO OBTENIDO	GRUPOS DE EDADES											
	TOTAL	11-16	17-19	20-24	25-29	30-34	35-39	40-44	45-49	50-54	55-59	60 Y MAS
CUBA												
AMBOS SEXOS	**8 381 391**	**890 861**	**473 329**	**650 700**	**873 878**	**1 045 110**	**1 086 347**	**771 985**	**605 885**	**556 517**	**454 999**	**971 780**
EDUCACION PRIMARIA	**1 935 476**	**549 251**	**42 633**	**72 157**	**84 269**	**103 425**	**110 348**	**106 612**	**110 892**	**121 495**	**127 570**	**506 824**
EDUCACION MEDIA GENERAL	**4 229 800**	**338 294**	**359 333**	**404 746**	**516 031**	**560 569**	**562 917**	**380 954**	**299 264**	**271 189**	**213 101**	**323 402**
SECUNDARIA BASICA	2 793 547	337 110	249 541	238 361	296 681	335 038	337 426	232 423	191 548	182 918	152 398	240 103
PRE-UNIVERSITARIO	1 436 253	1 184	109 792	166 385	219 350	225 531	225 491	148 531	107 716	88 271	60 703	83 299
EDUCACION TECNICA Y PROFESIONAL	**1 503 443**	**3 316**	**71 363**	**154 471**	**196 178**	**264 424**	**277 130**	**173 241**	**109 802**	**92 184**	**69 027**	**92 307**
OBRERO CALIFICADO	180 438	2 287	19 297	21 827	16 528	22 733	34 449	21 956	12 571	10 116	7 837	10 837
ARTE	6 706	400	859	819	667	758	960	636	418	406	315	468
CIENCIAS SOCIALES Y HUMANISTICAS	13 175	83	879	851	518	855	4 235	2 280	878	780	649	1 167
CIENCIAS TECNICAS	146 010	1 624	15 731	18 207	14 150	19 584	26 969	17 172	10 159	7 986	6 180	8 248
CIENCIAS AGROPECUARIAS	8 762	83	845	1 083	689	1 024	1 556	1 312	710	582	406	472
CIENCIAS MEDICAS	2 639	47	642	498	186	160	263	243	175	167	110	148
SERVICIOS	47	1	3	10	5	5	6	2	3	3	3	6
OTRAS ESPECIALIDADES	3 099	49	338	359	313	347	460	311	228	192	174	328
TECNICO MEDIO	1 244 159	935	51 039	130 026	173 198	231 946	232 485	139 729	86 820	73 957	56 110	67 914
ARTE	24 653	612	5 822	2 439	2 927	3 127	2 875	1 892	1 326	1 172	1 016	1 445
CIENCIAS SOCIALES Y HUMANISTICAS	372 343	59	7 551	19 708	34 915	62 260	82 542	51 160	32 763	28 030	23 191	30 164
CIENCIAS NATURALES Y MATEMATICAS	37 620	11	945	4 085	5 280	8 417	8 337	4 037	2 335	1 867	1 170	1 136
CIENCIAS TECNICAS	436 348	135	18 924	51 102	68 291	88 419	75 125	48 585	26 427	22 624	17 281	19 435
CIENCIAS AGROPECUARIAS	171 993	48	10 901	28 008	26 865	32 007	27 282	16 072	9 610	9 157	6 276	5 767
CIENCIAS MEDICAS	100 577	7	397	7 195	12 119	20 950	23 548	10 446	9 253	6 980	4 190	5 492
DEPORTE CULTURA FISICA	3 331	1	50	219	691	757	559	394	232	202	107	119
SERVICIOS	92 545	46	6 173	16 844	21 514	15 235	11 411	6 629	4 508	3 595	2 640	3 950
OTRAS ESPECIALIDADES	4 749	16	276	426	596	774	806	514	366	330	239	406
PEDAGOGIA NIVEL MEDIO	**78 846**	**94**	**1 027**	**2 618**	**6 452**	**9 745**	**10 196**	**11 556**	**10 411**	**8 111**	**5 080**	**13 556**

TABLA III.3 POBLACION DE 11 AÑOS Y MAS QUE HA TERMINADO ALGUN NIVEL EDUCACIONAL, POR SEXO Y TITULO MAS ALTO OBTENIDO, SEGUN GRUPOS DE EDADES
(Continuación)

SEXO / NIVEL EDUCACIONAL / TÍTULO OBTENIDO	GRUPOS DE EDADES											
	TOTAL	11-16	17-19	20-24	25-29	30-34	35-39	40-44	45-49	50-54	55-59	60 Y MAS
EDUCACION SUPERIOR	**712 672**	**-**	**-**	**19 326**	**77 400**	**116 692**	**135 952**	**111 178**	**85 927**	**71 649**	**45 301**	**49 247**
PEDAGOGIA	195 988	-	-	5 734	18 173	26 121	30 920	37 425	30 764	22 541	11 405	12 905
ARTE	7 006	-	-	287	922	1 355	1 356	951	680	567	363	525
CIENCIAS SOCIALES Y HUMANISTICAS	156 814	-	-	4 333	12 886	19 678	26 595	23 694	18 527	16 628	14 838	19 635
CIENCIAS NATURALES Y MATEMATICAS	40 646	-	-	1 200	4 738	6 243	7 183	6 594	5 548	4 806	2 422	1 912
CIENCIAS TECNICAS	122 620	-	-	2 128	12 384	22 413	29 248	18 786	14 039	10 702	7 357	5 563
CIENCIAS AGROPECUARIAS	41 724	-	-	558	4 293	6 594	8 455	6 357	5 155	5 129	3 155	2 028
CIENCIAS MEDICAS	112 560	-	-	4 516	20 094	27 022	23 875	11 118	7 327	8 139	4 642	5 827
DEPORTE Y CULTURA FISICA	33 633	-	-	509	3 749	7 019	8 039	6 038	3 675	2 974	978	652
OTRAS ESPECIALIDADES	1 681	-	-	61	161	247	281	215	212	163	141	200

TABLA III.3 POBLACION DE 11 AÑOS Y MAS QUE HA TERMINADO ALGUN NIVEL EDUCACIONAL, POR SEXO Y TITULO MAS ALTO OBTENIDO, SEGUN GRUPOS DE EDADES
(Continuación)

SEXO / NIVEL EDUCACIONAL / TÍTULO OBTENIDO	GRUPOS DE EDADES											
	TOTAL	11-16	17-19	20-24	25-29	30-34	35-39	40-44	45-49	50-54	55-59	60 Y MAS
HOMBRES	**4 223 780**	**451 629**	**242 281**	**333 468**	**443 285**	**524 269**	**538 788**	**382 442**	**298 740**	**279 362**	**233 812**	**495 704**
EDUCACION PRIMARIA	**917 793**	**283 544**	**24 307**	**39 934**	**43 937**	**50 827**	**49 251**	**43 490**	**45 683**	**50 936**	**53 924**	**231 960**
EDUCACION MEDIA GENERAL	**2 179 451**	**165 680**	**173 789**	**203 935**	**273 135**	**295 376**	**289 301**	**194 756**	**149 184**	**135 945**	**113 280**	**185 070**
SECUNDARIA BASICA	1 461 781	165 194	129 236	129 995	166 891	182 442	175 553	118 178	93 130	87 823	77 518	135 821
PRE-UNIVERSITARIO	717 670	486	44 553	73 940	106 244	112 934	113 748	76 578	56 054	48 122	35 762	49 249
EDUCACION TECNICA Y PROFESIONAL	**784 801**	**2 405**	**44 185**	**84 123**	**95 859**	**127 424**	**135 731**	**91 119**	**59 814**	**53 000**	**39 973**	**51 168**
OBRERO CALIFICADO	139 943	1 863	15 458	17 071	13 676	18 664	24 303	16 381	10 222	7 911	6 134	8 260
ARTE	4 219	284	575	474	392	475	563	398	262	255	207	334
CIENCIAS SOCIALES Y HUMANISTICAS	2 755	32	291	248	190	189	400	291	255	234	202	423
CIENCIAS TECNICAS	123 345	1 444	13 637	15 321	12 342	16 872	21 753	14 299	8 888	6 754	5 225	6 810
CIENCIAS AGROPECUARIAS	6 851	60	623	701	493	824	1 215	1 101	615	481	350	388
CIENCIAS MEDICAS	676	5	77	79	65	63	93	85	51	58	37	63
SERVICIOS	38	1	2	8	4	5	5	2	2	2	3	4
OTRAS ESPECIALIDADES	2 059	37	253	240	190	236	274	205	149	127	110	238
TECNICO MEDIO	623 998	513	28 418	66 383	80 911	106 448	108 380	71 034	45 636	42 286	32 580	41 409
ARTE	13 667	313	3 159	1 215	1 689	1 639	1 635	1 139	835	721	528	794
CIENCIAS SOCIALES Y HUMANISTICAS	108 467	22	1 742	4 500	7 614	13 376	19 939	14 036	11 422	11 412	9 352	15 052
CIENCIAS NATURALES Y MATEMATICAS	14 102	3	298	1 282	1 873	2 785	3 370	1 686	965	758	509	573
CIENCIAS TECNICAS	320 331	118	14 296	36 361	45 527	60 244	55 284	37 204	21 656	19 000	14 601	16 040
CIENCIAS AGROPECUARIAS	113 462	27	6 709	16 585	15 523	19 150	17 923	11 621	7 593	7 697	5 446	5 188
CIENCIAS MEDICAS	14 885	1	68	655	1 405	2 418	4 187	1 783	920	945	791	1 712
DEPORTE CULTURA FISICA	2 173	1	33	129	411	483	368	273	177	147	71	80
SERVICIOS	34 147	18	1 949	5 411	6 544	5 928	5 216	2 981	1 847	1 400	1 145	1 708
OTRAS ESPECIALIDADES	2 764	10	164	245	325	425	458	311	221	206	137	262
PEDAGOGIA NIVEL MEDIO	**20 860**	**29**	**309**	**669**	**1 272**	**2 312**	**3 048**	**3 704**	**3 956**	**2 803**	**1 259**	**1 499**

TABLA III.3 POBLACION DE 11 AÑOS Y MAS QUE HA TERMINADO ALGUN NIVEL EDUCACIONAL, POR SEXO Y TITULO MAS ALTO OBTENIDO, SEGUN GRUPOS DE EDADES
(Continuación)

SEXO / NIVEL EDUCACIONAL / TÍTULO OBTENIDO	GRUPOS DE EDADES											
	TOTAL	11-16	17-19	20-24	25-29	30-34	35-39	40-44	45-49	50-54	55-59	60 Y MAS
EDUCACION SUPERIOR	**341 735**	**-**	**-**	**5 476**	**30 354**	**50 642**	**64 505**	**53 077**	**44 059**	**39 481**	**26 635**	**27 506**
PEDAGOGIA	59 703	-	-	1 238	3 945	6 558	8 555	12 246	12 302	8 470	3 761	2 628
ARTE	3 715	-	-	97	435	722	735	494	387	345	218	282
CIENCIAS SOCIALES Y HUMANISTICAS	81 093	-	-	1 378	5 557	8 776	11 591	11 128	9 663	10 000	9 625	13 375
CIENCIAS NATURALES Y MATEMATICAS	18 479	-	-	425	2 117	2 436	2 892	3 145	2 834	2 486	1 291	853
CIENCIAS TECNICAS	88 665	-	-	1 358	8 332	14 286	20 309	13 720	10 515	8 789	6 338	5 018
CIENCIAS AGROPECUARIAS	25 771	-	-	236	2 133	3 359	4 541	3 950	3 165	4 025	2 558	1 804
CIENCIAS MEDICAS	38 445	-	-	443	5 181	9 228	9 805	3 817	2 135	2 977	1 963	2 896
DEPORTE Y CULTURA FISICA	24 786	-	-	272	2 564	5 148	5 902	4 440	2 898	2 273	771	518
OTRAS ESPECIALIDADES	1 078	-	-	29	90	129	175	137	160	116	110	132

TABLA III.3 POBLACION DE 11 AÑOS Y MAS QUE HA TERMINADO ALGUN NIVEL EDUCACIONAL, POR SEXO Y TITULO MAS ALTO OBTENIDO, SEGUN GRUPOS DE EDADES
(Continuación)

SEXO / NIVEL EDUCACIONAL / TÍTULO OBTENIDO	GRUPOS DE EDADES											
	TOTAL	11-16	17-19	20-24	25-29	30-34	35-39	40-44	45-49	50-54	55-59	60 Y MAS
MUJERES	**4 157 611**	**439 232**	**231 048**	**317 232**	**430 593**	**520 841**	**547 559**	**389 543**	**307 145**	**277 155**	**221 187**	**476 076**
EDUCACION PRIMARIA	**1 017 683**	**265 707**	**18 326**	**32 223**	**40 332**	**52 598**	**61 097**	**63 122**	**65 209**	**70 559**	**73 646**	**274 864**
EDUCACION MEDIA GENERAL	**2 050 349**	**172 614**	**185 544**	**200 811**	**242 896**	**265 193**	**273 616**	**186 198**	**150 080**	**135 244**	**99 821**	**138 332**
SECUNDARIA BASICA	1 331 766	171 916	120 305	108 366	129 790	152 596	161 873	114 245	98 418	95 095	74 880	104 282
PRE-UNIVERSITARIO	718 583	698	65 239	92 445	113 106	112 597	111 743	71 953	51 662	40 149	24 941	34 050
EDUCACION TECNICA Y PROFESIONAL	**718 642**	**911**	**27 178**	**70 348**	**100 319**	**137 000**	**141 399**	**82 122**	**49 988**	**39 184**	**29 054**	**41 139**
OBRERO CALIFICADO	40 495	424	3 839	4 756	2 852	4 069	10 146	5 575	2 349	2 205	1 703	2 577
ARTE	2 487	116	284	345	275	283	397	238	156	151	108	134
CIENCIAS SOCIALES Y HUMANISTICAS	10 420	51	588	603	328	666	3 835	1 989	623	546	447	744
CIENCIAS TECNICAS	22 665	180	2 094	2 886	1 808	2 712	5 216	2 873	1 271	1 232	955	1 438
CIENCIAS AGROPECUARIAS	1 911	23	222	382	196	200	341	211	95	101	56	84
CIENCIAS MEDICAS	1 963	42	565	419	121	97	170	158	124	109	73	85
SERVICIOS	9	-	1	2	1	-	1	-	1	1	-	2
OTRAS ESPECIALIDADES	1 040	12	85	119	123	111	186	106	79	65	64	90
TECNICO MEDIO	620 161	422	22 621	63 643	92 287	125 498	124 105	68 695	41 184	31 671	23 530	26 505
ARTE	10 986	299	2 663	1 224	1 238	1 488	1 240	753	491	451	488	651
CIENCIAS SOCIALES Y HUMANISTICAS	263 876	37	5 809	15 208	27 301	48 884	62 603	37 124	21 341	16 618	13 839	15 112
CIENCIAS NATURALES Y MATEMATICAS	23 518	8	647	2 803	3 407	5 632	4 967	2 351	1 370	1 109	661	563
CIENCIAS TECNICAS	116 017	17	4 628	14 741	22 764	28 175	19 841	11 381	4 771	3 624	2 680	3 395
CIENCIAS AGROPECUARIAS	58 531	21	4 192	11 423	11 342	12 857	9 359	4 451	2 017	1 460	830	579
CIENCIAS MEDICAS	85 692	6	329	6 540	10 714	18 532	19 361	8 663	8 333	6 035	3 399	3 780
DEPORTE CULTURA FISICA	1 158	-	17	90	280	274	191	121	55	55	36	39
SERVICIOS	58 398	28	4 224	11 433	14 970	9 307	6 195	3 648	2 661	2 195	1 495	2 242
OTRAS ESPECIALIDADES	1 985	6	112	181	271	349	348	203	145	124	102	144
PEDAGOGIA NIVEL MEDIO	**57 986**	**65**	**718**	**1 949**	**5 180**	**7 433**	**7 148**	**7 852**	**6 455**	**5 308**	**3 821**	**12 057**

TABLA III.3 POBLACION DE 11 AÑOS Y MAS QUE HA TERMINADO ALGUN NIVEL EDUCACIONAL, POR SEXO Y TITULO MAS ALTO OBTENIDO, SEGUN GRUPOS DE EDADES
(Final)

SEXO / NIVEL EDUCACIONAL / TÍTULO OBTENIDO	GRUPOS DE EDADES											
	TOTAL	11-16	17-19	20-24	25-29	30-34	35-39	40-44	45-49	50-54	55-59	60 Y MAS
EDUCACION SUPERIOR	**370 937**	**-**	**-**	**13 850**	**47 046**	**66 050**	**71 447**	**58 101**	**41 868**	**32 168**	**18 666**	**21 741**
PEDAGOGIA	136 285	-	-	4 496	14 228	19 563	22 365	25 179	18 462	14 071	7 644	10 277
ARTE	3 291	-	-	190	487	633	621	457	293	222	145	243
CIENCIAS SOCIALES Y HUMANISTICAS	75 721	-	-	2 955	7 329	10 902	15 004	12 566	8 864	6 628	5 213	6 260
CIENCIAS NATURALES Y MATEMATICAS	22 167	-	-	775	2 621	3 807	4 291	3 449	2 714	2 320	1 131	1 059
CIENCIAS TECNICAS	33 955	-	-	770	4 052	8 127	8 939	5 066	3 524	1 913	1 019	545
CIENCIAS AGROPECUARIAS	15 953	-	-	322	2 160	3 235	3 914	2 407	1 990	1 104	597	224
CIENCIAS MEDICAS	74 115	-	-	4 073	14 913	17 794	14 070	7 301	5 192	5 162	2 679	2 931
DEPORTE Y CULTURA FISICA	8 847	-	-	237	1 185	1 871	2 137	1 598	777	701	207	134
OTRAS ESPECIALIDADES	603	-	-	32	71	118	106	78	52	47	31	68

TABLA IV.1 POBLACION EN EDAD PRE LABORAL, LABORAL Y POST LABORAL POR TERRITORIOS, SEGUN SEXO

TERRITORIOS	POBLACION											
	TOTAL			EN EDAD PRE LABORAL *			EN EDAD LABORAL **			EN EDAD POST LABORAL ***		
	TOTAL	HOMBRES	MUJERES	TOTAL	HOMBRES	MUJERES	TOTAL	HOMBRES	MUJERES	TOTAL	HOMBRES	MUJERES
CUBA	**11 177 743**	**5 597 233**	**5 580 510**	**2 621 812**	**1 347 332**	**1 274 480**	**6 628 548**	**3 464 230**	**3 164 318**	**1 927 383**	**785 671**	**1 141 712**
Pinar del Río	726 574	370 949	355 625	176 679	90 999	85 680	432 332	228 497	203 835	117 563	51 453	66 110
La Habana	711 066	358 467	352 599	167 430	86 086	81 344	417 491	219 732	197 759	126 145	52 649	73 496
Ciudad de La Habana	2 201 610	1 055 127	1 146 483	476 679	243 950	232 729	1 286 153	655 887	630 266	438 778	155 290	283 488
Matanzas	670 427	337 790	332 637	151 621	77 687	73 934	399 115	210 390	188 725	119 691	49 713	69 978
Villa Clara	817 395	411 883	405 512	179 672	92 294	87 378	469 081	247 850	221 231	168 642	71 739	96 903
Cienfuegos	395 183	200 838	194 345	91 373	46 972	44 401	234 732	124 779	109 953	69 078	29 087	39 991
Sancti Spíritus	460 328	234 339	225 989	100 064	51 821	48 243	273 433	144 811	128 622	86 831	37 707	49 124
Ciego de Ávila	411 766	210 106	201 660	98 380	50 894	47 486	245 379	129 812	115 567	68 007	29 400	38 607
Camaguey	784 178	396 188	387 990	181 438	93 622	87 816	472 749	247 949	224 800	129 991	54 617	75 374
Las Tunas	525 485	267 849	257 636	127 504	65 553	61 951	319 292	168 159	151 133	78 689	34 137	44 552
Holguín	1 021 321	518 762	502 559	241 023	124 462	116 561	616 646	325 456	291 190	163 652	68 844	94 808
Granma	822 452	418 122	404 330	207 740	106 602	101 138	491 601	258 763	232 838	123 111	52 757	70 354
Santiago de Cuba	1 036 281	517 895	518 386	258 708	132 482	126 226	620 516	321 082	299 434	157 057	64 331	92 726
Guantánamo	507 118	254 842	252 276	141 776	72 714	69 062	295 151	152 293	142 858	70 191	29 835	40 356
Isla de la Juventud	86 559	44 076	42 483	21 725	11 194	10 531	54 877	28 770	26 107	9 957	4 112	5 845

*** Población de 0 a 16 años**

**** Hombres de 17 a 59 años y mujeres de 17 a 54 años**

***** Hombres de 60 años y más y mujeres de 55 años y más**

TABLA IV.2 POBLACION DE 15 AÑOS Y MAS ECONOMICAMENTE ACTIVA, POR TERRITORIOS, SEGUN SEXO Y ZONA DE RESIDENCIA

TERRITORIOS	AMBAS ZONAS			URBANA			RURAL		
	TOTAL	HOMBRES	MUJERES	TOTAL	HOMBRES	MUJERES	TOTAL	HOMBRES	MUJERES
CUBA	**4 424 650**	**2 871 987**	**1 552 663**	**3 478 371**	**2 138 705**	**1 339 666**	**946 279**	**733 282**	**212 997**
Pinar del Río	296 810	199 269	97 541	192 127	119 682	72 445	104 683	79 587	25 096
La Habana	283 866	185 626	98 240	211 865	132 619	79 246	72 001	53 007	18 994
Ciudad de La Habana	934 648	554 971	379 677	934 648	554 971	379 677	-	-	-
Matanzas	278 434	180 792	97 642	235 052	148 144	86 908	43 382	32 648	10 734
Villa Clara	329 714	216 321	113 393	255 990	159 335	96 655	73 724	56 986	16 738
Cienfuegos	164 584	107 339	57 245	136 544	85 486	51 058	28 040	21 853	6 187
Sancti Spíritus	193 974	130 451	63 523	140 271	88 040	52 231	53 703	42 411	11 292
Ciego de Ávila	174 752	115 505	59 247	130 141	81 485	48 656	44 611	34 020	10 591
Camaguey	317 878	208 952	108 926	247 626	154 766	92 860	70 252	54 186	16 066
Las Tunas	194 257	135 336	58 921	126 902	81 282	45 620	67 355	54 054	13 301
Holguín	370 424	256 560	113 864	255 694	163 199	92 495	114 730	93 361	21 369
Granma	290 469	200 651	89 818	185 642	117 356	68 286	104 827	83 295	21 532
Santiago de Cuba	376 663	240 385	136 278	275 090	163 859	111 231	101 573	76 526	25 047
Guantánamo	180 181	116 645	63 536	118 343	69 177	49 166	61 838	47 468	14 370
Isla de la Juventud	37 996	23 184	14 812	32 436	19 304	13 132	5 560	3 880	1 680

TABLA IV.3 POBLACION DE 15 AÑOS Y MAS NO ECONOMICAMENTE ACTIVA, POR TERRITORIOS, SEGUN SEXO Y ZONA DE RESIDENCIA

TERRITORIOS	AMBAS ZONAS			URBANA			RURAL		
	TOTAL	HOMBRES	MUJERES	TOTAL	HOMBRES	MUJERES	TOTAL	HOMBRES	MUJERES
CUBA	**4 456 745**	**1 545 042**	**2 911 703**	**3 318 814**	**1 168 475**	**2 150 339**	**1 137 931**	**376 567**	**761 364**
Pinar del Río	273 764	91 364	182 400	171 693	61 223	110 470	102 071	30 141	71 930
La Habana	279 732	97 112	182 620	205 625	73 108	132 517	74 107	24 004	50 103
Ciudad de La Habana	849 613	286 464	563 149	849 613	286 464	563 149	-	-	-
Matanzas	258 043	88 397	169 646	212 761	73 625	139 136	45 282	14 772	30 510
Villa Clara	329 104	114 098	215 006	247 268	88 210	159 058	81 836	25 888	55 948
Cienfuegos	150 331	52 109	98 222	119 302	41 901	77 401	31 029	10 208	20 821
Sancti Spíritus	178 338	58 259	120 079	122 701	41 916	80 785	55 637	16 343	39 294
Ciego de Ávila	150 737	49 989	100 748	107 102	36 560	70 542	43 635	13 429	30 206
Camaguey	308 359	105 766	202 593	235 966	82 800	153 166	72 393	22 966	49 427
Las Tunas	219 790	75 265	144 525	130 805	45 916	84 889	88 985	29 349	59 636
Holguín	441 119	153 823	287 296	268 093	94 305	173 788	173 026	59 518	113 508
Granma	349 546	123 913	225 633	197 846	71 364	126 482	151 700	52 549	99 151
Santiago de Cuba	435 568	162 766	272 802	302 483	115 044	187 439	133 085	47 722	85 363
Guantánamo	203 220	74 672	128 548	122 624	46 505	76 119	80 596	28 167	52 429
Isla de la Juventud	29 481	11 045	18 436	24 932	9 534	15 398	4 549	1 511	3 038

TABLA IV.4. POBLACION DE 15 AÑOS Y MAS OCUPADA, POR TERRITORIOS, SEGUN SEXO Y ZONA DE RESIDENCIA

TERRITORIOS	AMBAS ZONAS			URBANA			RURAL		
	TOTAL	HOMBRES	MUJERES	TOTAL	HOMBRES	MUJERES	TOTAL	HOMBRES	MUJERES
CUBA	**4 291 766**	**2 764 701**	**1 527 065**	**3 373 068**	**2 055 771**	**1 317 297**	**918 698**	**708 930**	**209 768**
Pinar del Río	289 837	193 449	96 388	187 288	115 713	71 575	102 549	77 736	24 813
La Habana	275 205	178 431	96 774	205 594	127 478	78 116	69 611	50 953	18 658
Ciudad de La Habar	902 049	530 939	371 110	902 049	530 939	371 110	-	-	-
Matanzas	269 458	173 601	95 857	227 544	142 241	85 303	41 914	31 360	10 554
Villa Clara	321 111	209 177	111 934	249 092	153 672	95 420	72 019	55 505	16 514
Cienfuegos	159 489	103 046	56 443	132 310	81 969	50 341	27 179	21 077	6 102
Sancti Espíritus	189 591	126 849	62 742	137 129	85 530	51 599	52 462	41 319	11 143
Ciego de Ávila	169 173	110 827	58 346	126 042	78 130	47 912	43 131	32 697	10 434
Camaguey	307 756	200 559	107 197	239 653	148 267	91 386	68 103	52 292	15 811
Las Tunas	189 768	131 397	58 371	124 237	79 037	45 200	65 531	52 360	13 171
Holguín	358 858	246 613	112 245	248 465	157 227	91 238	110 393	89 386	21 007
Granma	282 620	194 093	88 527	180 720	113 373	67 347	101 900	80 720	21 180
Santiago de Cuba	364 696	230 667	134 029	266 272	156 840	109 432	98 424	73 827	24 597
Guantánamo	175 172	112 590	62 582	115 049	66 620	48 429	60 123	45 970	14 153
Isla de la Juventud	36 983	22 463	14 520	31 624	18 735	12 889	5 359	3 728	1 631

TABLA IV.5 POBLACION EN EDAD LABORAL DESOCUPADA, POR TERRITORIOS, SEGUN SEXO Y ZONA DE RESIDENCIA

TERRITORIOS	AMBAS ZONAS			URBANA			RURAL		
	TOTAL	HOMBRES	MUJERES	TOTAL	HOMBRES	MUJERES	TOTAL	HOMBRES	MUJERES
CUBA	**132 884**	**107 286**	**25 598**	**105 303**	**82 934**	**22 369**	**27 581**	**24 352**	**3 229**
Pinar del Río	6 973	5 820	1 153	4 839	3 969	870	2 134	1 851	283
La Habana	8 661	7 195	1 466	6 271	5 141	1 130	2 390	2 054	336
Ciudad de La Habana	32 599	24 032	8 567	32 599	24 032	8 567	-	-	-
Matanzas	8 976	7 191	1 785	7 508	5 903	1 605	1 468	1 288	180
Villa Clara	8 603	7 144	1 459	6 898	5 663	1 235	1 705	1 481	224
Cienfuegos	5 095	4 293	802	4 234	3 517	717	861	776	85
Sancti Spíritus	4 383	3 602	781	3 142	2 510	632	1 241	1 092	149
Ciego de Ávila	5 579	4 678	901	4 099	3 355	744	1 480	1 323	157
Camaguey	10 122	8 393	1 729	7 973	6 499	1 474	2 149	1 894	255
Las Tunas	4 489	3 939	550	2 665	2 245	420	1 824	1 694	130
Holguín	11 566	9 947	1 619	7 229	5 972	1 257	4 337	3 975	362
Granma	7 849	6 558	1 291	4 922	3 983	939	2 927	2 575	352
Santiago de Cuba	11 967	9 718	2 249	8 818	7 019	1 799	3 149	2 699	450
Guantánamo	5 009	4 055	954	3 294	2 557	737	1 715	1 498	217
Isla de la Juventud	1 013	721	292	812	569	243	201	152	49

TABLA IV.6 TASA DE DESOCUPACION, POR TERRITORIOS, SEGUN SEXO Y ZONA DE RESIDENCIA. (POR CIENTO)

TERRITORIOS	AMBAS ZONAS			URBANA			RURAL		
	TOTAL	HOMBRES	MUJERES	TOTAL	HOMBRES	MUJERES	TOTAL	HOMBRES	MUJERES
CUBA	**3,0**	**3,7**	**1,6**	**3,0**	**3,9**	**1,7**	**2,9**	**3,3**	**1,5**
Pinar del Río	2,3	2,9	1,2	2,5	3,3	1,2	2,0	2,3	1,1
La Habana	3,1	3,9	1,5	3,0	3,9	1,4	3,3	3,9	1,8
Ciudad de La Habana	3,5	4,3	2,3	3,5	4,3	2,3	-	-	-
Matanzas	3,2	4,0	1,8	3,2	4,0	1,8	3,4	3,9	1,7
Villa Clara	2,6	3,3	1,3	2,7	3,6	1,3	2,3	2,6	1,3
Cienfuegos	3,1	4,0	1,4	3,1	4,1	1,4	3,1	3,6	1,4
Sancti Spíritus	2,3	2,8	1,2	2,2	2,9	1,2	2,3	2,6	1,3
Ciego de Ávila	3,2	4,1	1,5	3,1	4,1	1,5	3,3	3,9	1,5
Camaguey	3,2	4,0	1,6	3,2	4,2	1,6	3,1	3,5	1,6
Las Tunas	2,3	2,9	0,9	2,1	2,8	0,9	2,7	3,1	1,0
Holguín	3,1	3,9	1,4	2,8	3,7	1,4	3,8	4,3	1,7
Granma	2,7	3,3	1,4	2,7	3,4	1,4	2,8	3,1	1,6
Santiago de Cuba	3,2	4,0	1,7	3,2	4,3	1,6	3,1	3,5	1,8
Guantánamo	2,8	3,5	1,5	2,8	3,7	1,5	2,8	3,2	1,5
Isla de la Juventud	2,7	3,1	2,0	2,5	2,9	1,9	3,6	3,9	2,9

TABLA IV.7 POBLACION DE 15 AÑOS Y MAS ECONOMICAMENTE ACTIVA Y NO ECONOMICAMENTE ACTIVA, POR SEXO Y GRUPOS DE EDADES

SEXO / GRUPOS DE EDADES	POBLACION DE 15 AÑOS Y MAS	POBLACION ECONOMICAMENTE ACTIVA				POBLACION NO ECONOMICAMENTE ACTIVA	TASA DE PARTICIPACION (%)
		TOTAL	OCUPADOS	DESOCUPADOS QUE BUSCABAN TRABAJO			
				POR PRIMERA VEZ	PORQUE LO HABIAN PERDIDO		
CUBA							
AMBOS SEXOS	**8 881 395**	**4 424 650**	**4 291 766**	**32 628**	**100 256**	**4 456 745**	**49,8**
15 a 19 años	807 796	117 316	102 617	10 940	3 759	690 480	14,5
15 años	161 915	2 015	2 015	-	-	159 900	1,2
16 años	163 549	6 198	6 198	-	-	157 351	3,8
17 años	169 125	21 641	18 221	2 708	712	147 484	12,8
18 años	155 564	36 046	31 904	2 965	1 177	119 518	23,2
19 años	157 643	51 416	44 279	5 267	1 870	106 227	32,6
20 a 24 años	665 299	318 260	294 255	10 663	13 342	347 039	47,8
25 a 29 años	895 385	551 705	527 210	4 857	19 638	343 680	61,6
30 a 34 años	1 076 571	719 891	697 244	2 750	19 897	356 680	66,9
35 a 39 años	1 121 535	787 067	768 195	1 645	17 227	334 468	70,2
40 a 44 años	816 754	575 782	564 059	792	10 931	240 972	70,5
45 a 49 años	662 197	456 657	448 728	481	7 448	205 540	69,0
50 a 54 años	634 909	415 232	409 498	371	5 363	219 677	65,4
55 a 59 años	561 687	289 956	287 176	129	2 651	271 731	51,6
60 a 64 años	475 296	109 904	109 904	-	-	365 392	23,1
65 a 69 años	368 852	43 439	43 439	-	-	325 413	11,8
70 años y más	795 114	39 441	39 441	-	-	755 673	5,0

TABLA IV.7 POBLACION DE 15 AÑOS Y MAS ECONOMICAMENTE ACTIVA Y NO ECONOMICAMENTE ACTIVA, POR SEXO Y GRUPOS DE EDADES
(Continuación)

SEXO / GRUPOS DE EDADES	POBLACION DE 15 AÑOS Y MAS	POBLACION ECONOMICAMENTE ACTIVA				POBLACION NO ECONOMICAMENTE ACTIVA	TASA DE PARTICIPACION (%)
		TOTAL	OCUPADOS	DESOCUPADOS QUE BUSCABAN TRABAJO			
				POR PRIMERA VEZ	PORQUE LO HABIAN PERDIDO		
HOMBRES	**4417029**	**2871987**	**2764701**	**23422**	**83864**	**1545042**	**65,0**
15 a 19 años	415 264	84 451	73 179	8 118	3 154	330 813	20,3
15 años	83 155	1 592	1 592	-	-	81 563	1,9
16 años	83 973	4 889	4 889	-	-	79 084	5,8
17 a 59 años	3 464 230	2 706 959	2 599 673	23422	83864	757 271	78,1
17 años	87 050	16 777	13 887	2 248	642	70 273	19,3
18 años	80 051	25 796	22 691	2 107	998	54 255	32,2
19 años	81 035	35 397	30 120	3 763	1 514	45 638	43,7
20 a 24 años	343 061	216 552	197 438	7 778	11 336	126 509	63,1
25 a 29 años	456 825	364 382	344 394	3 437	16 551	92 443	79,8
30 a 34 años	543 718	459 159	440 783	1 882	16 494	84 559	84,4
35 a 39 años	558 791	482 146	467 081	1 100	13 965	76 645	86,3
40 a 44 años	403 823	349 842	340 386	469	8 987	53 981	86,6
45 a 49 años	324 157	278 416	271 932	286	6 198	45 741	85,9
50 a 54 años	312 153	261 920	257 169	223	4 528	50 233	83,9
55 a 59 años	273 566	216 572	213 792	129	2 651	56 994	79,2
60 a 64 años	234 429	87 407	87 407	-	-	147 022	37,3
65 a 69 años	180 819	36 170	36 170	-	-	144 649	20,0
70 años y más	370 423	34 970	34 970	-	-	335 453	9,4

TABLA IV.7 POBLACION DE 15 AÑOS Y MAS ECONOMICAMENTE ACTIVA Y NO ECONOMICAMENTE ACTIVA, POR SEXO Y GRUPOS DE EDADES
(Final)

SEXO / GRUPOS DE EDADES	POBLACION DE 15 AÑOS Y MAS	POBLACION ECONOMICAMENTE ACTIVA				POBLACION NO ECONOMICAMENTE ACTIVA	TASA DE PARTICIPACION (%)
		TOTAL	OCUPADOS	DESOCUPADOS QUE BUSCABAN TRABAJO			
				POR PRIMERA VEZ	PORQUE LO HABIAN PERDIDO		
MUJERES	**4464366**	**1552663**	**1527065**	**9206**	**16392**	**2911703**	**34,8**
15 a 19 años	392 532	32 865	29 438	2 822	605	359 667	8,4
15 años	78 760	423	423	-	-	78 337	0,5
16 años	79 576	1 309	1 309	-	-	78 267	1,6
17 a 59 años	3 164 318	1 443 310	1 417 712	9206	16392	1 721 008	45,6
17 años	82 075	4 864	4 334	460	70	77 211	5,9
18 años	75 513	10 250	9 213	858	179	65 263	13,6
19 años	76 608	16 019	14 159	1 504	356	60 589	20,9
20 a 24 años	322 238	101 708	96 817	2 885	2 006	220 530	31,6
25 a 29 años	438 560	187 323	182 816	1 420	3 087	251 237	42,7
30 a 34 años	532 853	260 732	256 461	868	3 403	272 121	48,9
35 a 39 años	562 744	304 921	301 114	545	3 262	257 823	54,2
40 a 44 años	412 931	225 940	223 673	323	1 944	186 991	54,7
45 a 49 años	338 040	178 241	176 796	195	1 250	159 799	52,7
50 a 54 años	322 756	153 312	152 329	148	835	169 444	47,5
55 a 59 años	288 121	73 384	73 384	-	-	214 737	25,5
60 a 64 años	240 867	22 497	22 497	-	-	218 370	9,3
65 a 69 años	188 033	7 269	7 269	-	-	180 764	3,9
70 años y más	424 691	4 471	4 471	-	-	420 220	1,1

TABLA IV.8 POBLACION DE 15 AÑOS Y MAS POR SEXO Y SITUACION DE ACTIVIDAD ECONOMICA, SEGUN NIVEL EDUCACIONAL TERMINADO

SITUACION DE ACTIVIDAD ECONOMICA / SEXO	TOTAL	NIVEL EDUCACIONAL TERMINADO			
		PRIMARIA O MENOS	MEDIO INFERIOR	MEDIO SUPERIOR	SUPERIOR
CUBA					
AMBOS SEXOS					
Población de 15 años y más	8 881 395	2 499 099	2 910 366	2 759 258	712 672
Población Económicamente Activa	4 424 650	646 973	1 360 540	1 807 524	609 613
Ocupados	4 291 766	626 057	1 306 199	1 756 314	603 196
Desocupados	132 884	20 916	54 341	51 210	6 417
Busca trabajo porque lo había perdido	100 256	16 306	40 618	38 389	4 943
Busca trabajo por primera vez	32 628	4 610	13 723	12 821	1 474
Población no económicamente activa	4 456 745	1 852 126	1 549 826	951 734	103 059
Jubilado o pensionado	1 059 256	659 035	207 790	150 001	42 430
Rentista o recibe ayuda económica	49 901	24 897	14 097	9 821	1 086
Quehaceres del hogar	1 941 032	868 068	649 399	395 621	27 944
Estudiante	686 489	41 440	428 322	211 204	5 523
Incapacitado para el trabajo	106 331	67 327	21 373	14 919	2 712
No realiza ninguna actividad	363 990	120 638	141 556	92 506	9 290
En hospital o asilo	28 776	15 608	6 654	5 438	1 076
Otra situación	220 970	55 113	80 635	72 224	12 998

TABLA IV.8 POBLACION DE 15 AÑOS Y MAS POR SEXO Y SITUACION DE ACTIVIDAD ECONOMICA, SEGUN NIVEL EDUCACIONAL TERMINADO
(Continuación)

SITUACION DE ACTIVIDAD ECONOMICA / SEXO	TOTAL	NIVEL EDUCACIONAL TERMINADO			
		PRIMARIA O MENOS	MEDIO INFERIOR	MEDIO SUPERIOR	SUPERIOR
HOMBRES					
Población de 15 años y más	4 417 029	1 141 124	1 571 642	1 362 528	341 735
Población Económicamente Activa	2 871 987	508 728	1 013 254	1 045 677	304 328
Ocupados	2 764 701	490 075	966 283	1 008 276	300 067
Desocupados	107 286	18 653	46 971	37 401	4 261
Busca trabajo porque lo había perdido	83 864	14 898	36 060	29 471	3 435
Busca trabajo por primera vez	23 422	3 755	10 911	7 930	826
Población no económicamente activa	1 545 042	632 396	558 388	316 851	37 407
Jubilado o pensionado	602 605	393 041	117 361	74 322	17 881
Rentista o recibe ayuda económica	36 072	16 129	11 591	7 604	748
Quehaceres del hogar	56 700	21 533	19 916	13 812	1 439
Estudiante	332 147	26 468	212 400	90 669	2 610
Incapacitado para el trabajo	65 997	40 426	15 311	9 052	1 208
No realiza ninguna actividad	265 552	81 940	110 791	66 712	6 109
En hospital o asilo	16 808	9 428	4 124	2 789	467
Otra situación	169 161	43 431	66 894	51 891	6 945

TABLA IV.8 POBLACION DE 15 AÑOS Y MAS POR SEXO Y SITUACION DE ACTIVIDAD ECONOMICA, SEGUN NIVEL EDUCACIONAL TERMINADO
(Final)

SITUACION DE ACTIVIDAD ECONOMICA / SEXO	TOTAL	NIVEL EDUCACIONAL TERMINADO			
		PRIMARIA O MENOS	MEDIO INFERIOR	MEDIO SUPERIOR	SUPERIOR
MUJERES					
Población de 15 años y más	4 464 366	1 357 975	1 338 724	1 396 730	370 937
Población Económicamente Activa	1 552 663	138 245	347 286	761 847	305 285
Ocupados	1 527 065	135 982	339 916	748 038	303 129
Desocupados	25 598	2 263	7 370	13 809	2 156
Busca trabajo porque lo había perdido	16 392	1 408	4 558	8 918	1 508
Busca trabajo por primera vez	9 206	855	2 812	4 891	648
Población no económicamente activa	2 911 703	1 219 730	991 438	634 883	65 652
Jubilado o pensionado	456 651	265 994	90 429	75 679	24 549
Rentista o recibe ayuda económica	13 829	8 768	2 506	2 217	338
Quehaceres del hogar	1 884 332	846 535	629 483	381 809	26 505
Estudiante	354 342	14 972	215 922	120 535	2 913
Incapacitado para el trabajo	40 334	26 901	6 062	5 867	1 504
No realiza ninguna actividad	98 438	38 698	30 765	25 794	3 181
En hospital o asilo	11 968	6 180	2 530	2 649	609
Otra situación	51 809	11 682	13 741	20 333	6 053

TABLA IV.9 POBLACION EN EDAD LABORAL POR TERRITORIOS, SEXO Y JEFATURA DEL HOGAR, SEGUN CONDICION DE ACTIVIDAD

TERRITORIOS / SEXO / JEFATURA DEL	POBLACION EN EDAD LABORAL	POBLACION ECONOMICAMENTE ACTIVA			POBLACION NO ECONOMICAMENTE
		TOTAL	OCUPADOS	DESOCUPADOS	
CUBA	**6 628 548**	**4 150 269**	**4 017 385**	**132 884**	**2 478 279**
Jefes	2 390 555	1 772 861	1 734 825	38 036	617 694
No Jefes	4 237 993	2 377 408	2 282 560	94 848	1 860 585
HOMBRES	**3 464 230**	**2 706 959**	**2 599 673**	**107 286**	**757 271**
Jefes	1 500 131	1 283 245	1 251 563	31 682	216 886
No Jefes	1 964 099	1 423 714	1 348 110	75 604	540 385
MUJERES	**3 164 318**	**1 443 310**	**1 417 712**	**25 598**	**1 721 008**
Jefes	890 424	489 616	483 262	6 354	400 808
No Jefes	2 273 894	953 694	934 450	19 244	1 320 200
PINAR DEL RÍO	**432 332**	**276 314**	**269 341**	**6 973**	**156 018**
Jefes	158 023	123 672	121 584	2 088	34 351
No Jefes	274 309	152 642	147 757	4 885	121 667
HOMBRES	**228 497**	**184 886**	**179 066**	**5 820**	**43 611**
Jefes	107 975	96 175	94 367	1 808	11 800
No Jefes	120 522	88 711	84 699	4 012	31 811
MUJERES	**203 835**	**91 428**	**90 275**	**1 153**	**112 407**
Jefes	50 048	27 497	27 217	280	22 551
No Jefes	153 787	63 931	63 058	873	89 856
LA HABANA	**417 491**	**266 060**	**257 399**	**8 661**	**151 431**
Jefes	144 406	106 801	104 452	2 349	37 605
No Jefes	273 085	159 259	152 947	6 312	113 826
HOMBRES	**219 732**	**174 696**	**167 501**	**7 195**	**45 036**
Jefes	88 862	76 650	74 637	2 013	12 212
No Jefes	130 870	98 046	92 864	5 182	32 824
MUJERES	**197 759**	**91 364**	**89 898**	**1 466**	**106 395**
Jefes	55 544	30 151	29 815	336	25 393
No Jefes	142 215	61 213	60 083	1 130	81 002

TABLA IV.9 POBLACION EN EDAD LABORAL POR TERRITORIOS, SEXO Y JEFATURA DEL HOGAR, SEGUN CONDICION DE ACTIVIDAD
(Continuación)

TERRITORIOS / SEXO / JEFATURA DEL	POBLACION EN EDAD LABORAL	POBLACION ECONOMICAMENTE ACTIVA			POBLACION NO ECONOMICAMENTE
		TOTAL	OCUPADOS	DESOCUPADOS	
CIUDAD DE LA HABANA	**1 286 153**	**858 313**	**825 714**	**32 599**	**427 840**
Jefes	419 989	299 268	291 483	7 785	120 721
No Jefes	866 164	559 045	534 231	24 814	307 119
HOMBRES	**655 887**	**516 507**	**492 475**	**24 032**	**139 380**
Jefes	211 241	178 728	173 152	5 576	32 513
No Jefes	444 646	337 779	319 323	18 456	106 867
MUJERES	**630 266**	**341 806**	**333 239**	**8 567**	**288 460**
Jefes	208 748	120 540	118 331	2 209	88 208
No Jefes	421 518	221 266	214 908	6 358	200 252
MATANZAS	**399 115**	**261 255**	**252 279**	**8 976**	**137 860**
Jefes	142 814	108 214	105 597	2 617	34 600
No Jefes	256 301	153 041	146 682	6 359	103 260
HOMBRES	**210 390**	**170 652**	**163 461**	**7 191**	**39 738**
Jefes	89 906	78 604	76 421	2 183	11 302
No Jefes	120 484	92 048	87 040	5 008	28 436
MUJERES	**188 725**	**90 603**	**88 818**	**1 785**	**98 122**
Jefes	52 908	29 610	29 176	434	23 298
No Jefes	135 817	60 993	59 642	1 351	74 824
VILLA CLARA	**469 081**	**306 835**	**298 232**	**8 603**	**162 246**
Jefes	174 196	133 846	131 243	2 603	40 350
No Jefes	294 885	172 989	166 989	6 000	121 896
HOMBRES	**247 850**	**201 277**	**194 133**	**7 144**	**46 573**
Jefes	114 043	99 735	97 514	2 221	14 308
No Jefes	133 807	101 542	96 619	4 923	32 265
MUJERES	**221 231**	**105 558**	**104 099**	**1 459**	**115 673**
Jefes	60 153	34 111	33 729	382	26 042
No Jefes	161 078	71 447	70 370	1 077	89 631

TABLA IV.9 POBLACION EN EDAD LABORAL POR TERRITORIOS, SEXO Y JEFATURA DEL HOGAR, SEGUN CONDICION DE ACTIVIDAD
(Continuación)

TERRITORIOS / SEXO / JEFATURA DEL	POBLACION EN EDAD LABORAL	POBLACION ECONOMICAMENTE ACTIVA			POBLACION NO ECONOMICAMENTE
		TOTAL	OCUPADOS	DESOCUPADOS	
CIENFUEGOS	**234 732**	**154 627**	**149 532**	**5 095**	**80 105**
Jefes	86 208	67 611	66 115	1 496	18 597
No Jefes	148 524	87 016	83 417	3 599	61 508
HOMBRES	**124 779**	**101 516**	**97 223**	**4 293**	**23 263**
Jefes	57 255	50 754	49 453	1 301	6 501
No Jefes	67 524	50 762	47 770	2 992	16 762
MUJERES	**109 953**	**53 111**	**52 309**	**802**	**56 842**
Jefes	28 953	16 857	16 662	195	12 096
No Jefes	81 000	36 254	35 647	607	44 746
SANCTI SPÍRITUS	**273 433**	**180 983**	**176 600**	**4 383**	**92 450**
Jefes	101 786	81 303	79 984	1 319	20 483
No Jefes	171 647	99 680	96 616	3 064	71 967
HOMBRES	**144 811**	**121 570**	**117 968**	**3 602**	**23 241**
Jefes	70 507	63 607	62 471	1 136	6 900
No Jefes	74 304	57 963	55 497	2 466	16 341
MUJERES	**128 622**	**59 413**	**58 632**	**781**	**69 209**
Jefes	31 279	17 696	17 513	183	13 583
No Jefes	97 343	41 717	41 119	598	55 626
CIEGO DE ÁVILA	**245 379**	**164 779**	**159 200**	**5 579**	**80 600**
Jefes	92 995	74 440	72 761	1 679	18 555
No Jefes	152 384	90 339	86 439	3 900	62 045
HOMBRES	**129 812**	**109 309**	**104 631**	**4 678**	**20 503**
Jefes	61 380	56 187	54 735	1 452	5 193
No Jefes	68 432	53 122	49 896	3 226	15 310
MUJERES	**115 567**	**55 470**	**54 569**	**901**	**60 097**
Jefes	31 615	18 253	18 026	227	13 362
No Jefes	83 952	37 217	36 543	674	46 735

TABLA IV.9 POBLACION EN EDAD LABORAL POR TERRITORIOS, SEXO Y JEFATURA DEL HOGAR, SEGUN CONDICION DE ACTIVIDAD
(Continuación)

TERRITORIOS / SEXO / JEFATURA DEL	POBLACION EN EDAD LABORAL	POBLACION ECONOMICAMENTE ACTIVA			POBLACION NO ECONOMICAMENTE
		TOTAL	OCUPADOS	DESOCUPADOS	
CAMAGÜEY	**472 749**	**301 537**	**291 415**	**10 122**	**171 212**
Jefes	183 313	138 672	135 408	3 264	44 641
No Jefes	289 436	162 865	156 007	6 858	126 571
HOMBRES	**247 949**	**199 120**	**190 727**	**8 393**	**48 829**
Jefes	115 646	101 103	98 338	2 765	14 543
No Jefes	132 303	98 017	92 389	5 628	34 286
MUJERES	**224 800**	**102 417**	**100 688**	**1 729**	**122 383**
Jefes	67 667	37 569	37 070	499	30 098
No Jefes	157 133	64 848	63 618	1 230	92 285
LAS TUNAS	**319 292**	**185 764**	**181 275**	**4 489**	**133 528**
Jefes	123 860	90 431	88 869	1 562	33 429
No Jefes	195 432	95 333	92 406	2 927	100 099
HOMBRES	**168 159**	**129 909**	**125 970**	**3 939**	**38 250**
Jefes	83 879	70 871	69 457	1 414	13 008
No Jefes	84 280	59 038	56 513	2 525	25 242
MUJERES	**151 133**	**55 855**	**55 305**	**550**	**95 278**
Jefes	39 981	19 560	19 412	148	20 421
No Jefes	111 152	36 295	35 893	402	74 857
HOLGUÍN	**616 646**	**352 078**	**340 512**	**11 566**	**264 568**
Jefes	235 387	170 874	166 978	3 896	64 513
No Jefes	381 259	181 204	173 534	7 670	200 055
HOMBRES	**325 456**	**244 273**	**234 326**	**9 947**	**81 183**
Jefes	164 457	135 581	132 019	3 562	28 876
No Jefes	160 999	108 692	102 307	6 385	52 307
MUJERES	**291 190**	**107 805**	**106 186**	**1 619**	**183 385**
Jefes	70 930	35 293	34 959	334	35 637
No Jefes	220 260	72 512	71 227	1 285	147 748

TABLA IV.9 POBLACION EN EDAD LABORAL POR TERRITORIOS, SEXO Y JEFATURA DEL HOGAR, SEGUN CONDICION DE ACTIVIDAD
(Continuación)

TERRITORIOS / SEXO / JEFATURA DEL	POBLACION EN EDAD LABORAL	POBLACION ECONOMICAMENTE ACTIVA			POBLACION NO ECONOMICAMENTE
		TOTAL	OCUPADOS	DESOCUPADOS	
GRANMA	**491 601**	**277 140**	**269 291**	**7 849**	**214 461**
Jefes	181 967	130 372	127 872	2 500	51 595
No Jefes	309 634	146 768	141 419	5 349	162 866
HOMBRES	**258 763**	**191 833**	**185 275**	**6 558**	**66 930**
Jefes	123 103	101 979	99 774	2 205	21 124
No Jefes	135 660	89 854	85 501	4 353	45 806
MUJERES	**232 838**	**85 307**	**84 016**	**1 291**	**147 531**
Jefes	58 864	28 393	28 098	295	30 471
No Jefes	173 974	56 914	55 918	996	117 060
SANTIAGO DE CUBA	**620 516**	**357 502**	**345 535**	**11 967**	**263 014**
Jefes	219 400	154 253	151 058	3 195	65 147
No Jefes	401 116	203 249	194 477	8 772	197 867
HOMBRES	**321 082**	**228 987**	**219 269**	**9 718**	**92 095**
Jefes	132 699	107 562	104 896	2 666	25 137
No Jefes	188 383	121 425	114 373	7 052	66 958
MUJERES	**299 434**	**128 515**	**126 266**	**2 249**	**170 919**
Jefes	86 701	46 691	46 162	529	40 010
No Jefes	212 733	81 824	80 104	1 720	130 909
GUANTÁNAMO	**295 151**	**170 735**	**165 726**	**5 009**	**124 416**
Jefes	106 204	77 880	76 491	1 389	28 324
No Jefes	188 947	92 855	89 235	3 620	96 092
HOMBRES	**152 293**	**110 104**	**106 049**	**4 055**	**42 189**
Jefes	67 782	55 837	54 662	1 175	11 945
No Jefes	84 511	54 267	51 387	2 880	30 244
MUJERES	**142 858**	**60 631**	**59 677**	**954**	**82 227**
Jefes	38 422	22 043	21 829	214	16 379
No Jefes	104 436	38 588	37 848	740	65 848

TABLA IV.9 POBLACION EN EDAD LABORAL POR TERRITORIOS, SEXO Y JEFATURA DEL HOGAR, SEGUN CONDICION DE ACTIVIDAD
(Final)

TERRITORIOS / SEXO / JEFATURA DEL	POBLACION EN EDAD LABORAL	POBLACION ECONOMICAMENTE ACTIVA			POBLACION NO ECONOMICAMENTE
		TOTAL	OCUPADOS	DESOCUPADOS	
ISLA DE LA JUVENTUD	**54 877**	**36 347**	**35 334**	**1 013**	**18 530**
Jefes	20 007	15 224	14 930	294	4 783
No Jefes	34 870	21 123	20 404	719	13 747
HOMBRES	**28 770**	**22 320**	**21 599**	**721**	**6 450**
Jefes	11 396	9 872	9 667	205	1 524
No Jefes	17 374	12 448	11 932	516	4 926
MUJERES	**26 107**	**14 027**	**13 735**	**292**	**12 080**
Jefes	8 611	5 352	5 263	89	3 259
No Jefes	17 496	8 675	8 472	203	8 821

TABLA IV.10 POBLACION DE 15 AÑOS Y MAS ECONOMICAMENTE ACTIVA, POR SEXO, ZONA DE RESIDENCIA Y SITUACION DE ACTIVIDAD ECONOMICA, SEGUN COLOR DE LA PIEL

SEXO / SITUACION DE ACTIVIDAD ECONOMICA / ZONA DE	TOTAL	COLOR DE LA PIEL		
		BLANCOS	NEGROS	MULATOS O MESTIZOS
CUBA	**4 424 650**	**2 829 741**	**528 571**	**1 066 338**
Ocupados	4 291 766	2 747 970	512 809	1 030 987
Desocupados	132 884	81 771	15 762	35 351
HOMBRES	2 871 987	1 855 522	333 447	683 018
Ocupados	2 764 701	1 788 932	320 982	654 787
Desocupados	107 286	66 590	12 465	28 231
MUJERES	1 552 663	974 219	195 124	383 320
Ocupados	1 527 065	959 038	191 827	376 200
Desocupados	25 598	15 181	3 297	7 120
URBANA	**3 478 371**	**2 217 217**	**457 541**	**803 613**
Ocupados	3 373 068	2 152 288	443 843	776 937
Desocupados	105 303	64 929	13 698	26 676
HOMBRES	2 138 705	1 376 364	281 450	480 891
Ocupados	2 055 771	1 324 693	270 792	460 286
Desocupados	82 934	51 671	10 658	20 605
MUJERES	1 339 666	840 853	176 091	322 722
Ocupados	1 317 297	827 595	173 051	316 651
Desocupados	22 369	13 258	3 040	6 071
RURAL	**946 279**	**612 524**	**71 030**	**262 725**
Ocupados	918 698	595 682	68 966	254 050
Desocupados	27 581	16 842	2 064	8 675
HOMBRES	733 282	479 158	51 997	202 127
Ocupados	708 930	464 239	50 190	194 501
Desocupados	24 352	14 919	1 807	7 626
MUJERES	212 997	133 366	19 033	60 598
Ocupados	209 768	131 443	18 776	59 549
Desocupados	3 229	1 923	257	1 049

TABLA IV.11 POBLACION DE 15 AÑOS Y MAS OCUPADA POR SEXO Y OCUPACION SEGUN GRUPOS DE EDADES

SEXO / OCUPACIÓN	TOTAL	GRUPOS DE EDADES					
		15-19	20-24	25-29	30-34	35-39	40-44
CUBA							
AMBOS SEXOS	**4 291 766**	**102 617**	**294 255**	**527 210**	**697 244**	**768 195**	**564 059**
Dirigentes a todos niveles	423 825	1 799	11 567	33 344	61 455	87 933	70 569
Profesionales, Científicos e Intelectuales	406 475	1 175	15 616	54 106	73 877	77 903	63 100
Técnicos de nivel medio	578 057	18 217	50 168	74 439	101 044	116 706	76 627
Empleados de Oficina	234 588	5 751	19 176	31 517	39 339	42 991	31 884
Trabajadores de los Servicios de Comercios y Mercados	566 130	9 369	40 331	77 842	93 547	95 767	69 629
Agricultores y Trabajadores calificados agropecuarios y pesqueros	593 479	20 964	46 513	76 954	95 146	86 970	63 306
Otros obreros calificados	332 389	3 655	17 250	32 868	50 426	61 406	47 168
Operarios de máquinas	556 005	26 266	47 228	67 041	85 788	92 860	70 583
Trabajadores no calificados	600 818	15 421	46 406	79 099	96 622	105 659	71 193

SEXO / OCUPACIÓN	GRUPOS DE EDADES					
	45-49	50-54	55-59	60-64	65-69	70 Y MAS
CUBA						
AMBOS SEXOS	**448 728**	**409 498**	**287 176**	**109 904**	**43 439**	**39 441**
Dirigentes a todos niveles	56 246	49 635	34 180	12 620	3 165	1 312
Profesionales, Científicos e Intelectuales	48 741	41 470	20 093	6 795	2 211	1 388
Técnicos de nivel medio	55 981	45 835	25 581	9 033	2 826	1 600
Empleados de Oficina	24 882	21 924	11 212	3 923	1 260	729
Trabajadores de los Servicios de Comercios y Mercados	59 006	56 708	38 733	15 375	5 733	4 090
Agricultores y Trabajadores calificados agropecuarios y pesqueros	52 677	50 422	43 926	22 804	14 216	19 581
Otros obreros calificados	37 794	37 881	30 403	10 184	2 358	996
Operarios de máquinas	56 235	50 795	39 949	12 451	4 019	2 790
Trabajadores no calificados	57 166	54 828	43 099	16 719	7 651	6 955

TABLA IV.11 POBLACION DE 15 AÑOS Y MAS OCUPADA POR SEXO Y OCUPACION SEGUN GRUPOS DE EDADES
(Continuación)

SEXO / OCUPACIÓN	TOTAL	GRUPOS DE EDADES					
		15-19	20-24	25-29	30-34	35-39	40-44
HOMBRES	**2 764 701**	**73 179**	**197 438**	**344 394**	**440 783**	**467 081**	**340 386**
Dirigentes a todos niveles	302 526	1 367	8 166	22 417	41 794	59 601	48 416
Profesionales, Científicos e Intelectuales	164 798	403	3 852	18 703	26 870	30 310	24 385
Técnicos de nivel medio	215 783	5 680	17 893	26 559	32 995	38 424	27 452
Empleados de Oficina	48 380	1 358	4 138	7 030	8 156	8 494	5 721
Trabajadores de los Servicios de Comercios y Mercados	311 370	4 850	24 564	47 612	55 619	52 412	35 564
Agricultores y Trabajadores calificados agropecuarios y pesqueros	532 174	19 553	42 970	70 577	84 934	75 304	54 101
Otros obreros calificados	309 926	3 255	15 920	30 527	46 882	57 210	43 810
Operarios de máquinas	468 700	23 809	41 105	57 219	72 385	76 710	58 402
Trabajadores no calificados	411 044	12 904	38 830	63 750	71 148	68 616	42 535

SEXO / OCUPACIÓN	GRUPOS DE EDADES					
	45-49	50-54	55-59	60-64	65-69	70 Y MAS
HOMBRES	**271 932**	**257 169**	**213 792**	**87 407**	**36 170**	**34 970**
Dirigentes a todos niveles	39 694	37 071	28 965	11 132	2 799	1 104
Profesionales, Científicos e Intelectuales	20 694	19 635	12 409	4 831	1 664	1 042
Técnicos de nivel medio	21 140	20 556	15 548	6 402	2 044	1 090
Empleados de Oficina	4 215	3 749	3 192	1 470	516	341
Trabajadores de los Servicios de Comercios y Mercados	27 142	24 827	21 867	9 770	3 964	3 179
Agricultores y Trabajadores calificados agropecuarios y pesqueros	45 318	44 150	40 387	21 764	13 824	19 292
Otros obreros calificados	35 119	35 269	29 019	9 745	2 247	923
Operarios de máquinas	46 261	41 463	34 524	10 867	3 498	2 457
Trabajadores no calificados	32 349	30 449	27 881	11 426	5 614	5 542

TABLA IV.11 POBLACION DE 15 AÑOS Y MAS OCUPADA POR SEXO Y OCUPACION SEGUN GRUPOS DE EDADES (Final)

SEXO / OCUPACIÓN	TOTAL	GRUPOS DE EDADES					
		15-19	20-24	25-29	30-34	35-39	40-44
MUJERES	**1 527 065**	**29 438**	**96 817**	**182 816**	**256 461**	**301 114**	**223 673**
Dirigentes a todos niveles	121 299	432	3 401	10 927	19 661	28 332	22 153
Profesionales, Científicos e Intelectuales	241 677	772	11 764	35 403	47 007	47 593	38 715
Técnicos de nivel medio	362 274	12 537	32 275	47 880	68 049	78 282	49 175
Empleados de Oficina	186 208	4 393	15 038	24 487	31 183	34 497	26 163
Trabajadores de los Servicios de Comercios y Mercados	254 760	4 519	15 767	30 230	37 928	43 355	34 065
Agricultores y Trabajadores calificados agropecuarios y pesqueros	61 305	1 411	3 543	6 377	10 212	11 666	9 205
Otros obreros calificados	22 463	400	1 330	2 341	3 544	4 196	3 358
Operarios de máquinas	87 305	2 457	6 123	9 822	13 403	16 150	12 181
Trabajadores no calificados	189 774	2 517	7 576	15 349	25 474	37 043	28 658

SEXO / OCUPACIÓN	GRUPOS DE EDADES					
	45-49	50-54	55-59	60-64	65-69	70 Y MAS
MUJERES	**176 796**	**152 329**	**73 384**	**22 497**	**7 269**	**4 471**
Dirigentes a todos niveles	16 552	12 564	5 215	1 488	366	208
Profesionales, Científicos e Intelectuales	28 047	21 835	7 684	1 964	547	346
Técnicos de nivel medio	34 841	25 279	10 033	2 631	782	510
Empleados de Oficina	20 667	18 175	8 020	2 453	744	388
Trabajadores de los Servicios de Comercios y Mercados	31 864	31 881	16 866	5 605	1 769	911
Agricultores y Trabajadores calificados agropecuarios y pesqueros	7 359	6 272	3 539	1 040	392	289
Otros obreros calificados	2 675	2 612	1 384	439	111	73
Operarios de máquinas	9 974	9 332	5 425	1 584	521	333
Trabajadores no calificados	24 817	24 379	15 218	5 293	2 037	1 413

TABLA IV.12 POBLACION DE 15 AÑOS Y MAS OCUPADA POR SEXO CON OCUPACION SECUNDARIA, SEGUN GRUPOS DE EDADES

SEXO / OCUPACIÓN*	TOTAL	GRUPOS DE EDADES					
		15-24	25-34	35-44	45-54	55-64	65 Y MAS
CUBA							
AMBOS SEXOS	**79 862**	**3 564**	**18 427**	**26 068**	**20 557**	**9 881**	**1 365**
Dirigentes a todos niveles	1 839	54	374	650	506	220	35
Profesionales, Científicos e Intelectuales	5 099	130	1 048	1 784	1 436	570	131
Técnicos de nivel medio	8 116	582	2 160	2 748	1 806	718	102
Empleados de Oficina	2 239	111	476	856	627	154	15
Trabajadores de los Servicios de Comercios y Mercados	6 736	384	1 818	2 214	1 540	681	99
Agricultores y Trabajadores calificados agropecuarios y pesqueros	9 235	439	2 374	2 591	2 222	1 394	215
Otros obreros calificados	29 875	1 080	6 453	10 026	8 057	3 816	443
Operarios de máquinas	8 070	287	1 528	2 532	2 390	1 238	95
Trabajadores no calificados	8 653	497	2 196	2 667	1 973	1 090	230
HOMBRES	**67 038**	**2 908**	**15 571**	**21 367**	**17 136**	**8 860**	**1 196**
Dirigentes a todos niveles	1 255	36	239	417	356	180	27
Profesionales, Científicos e Intelectuales	2 836	49	534	917	827	404	105
Técnicos de nivel medio	5 809	387	1 542	1 923	1 309	565	83
Empleados de Oficina	730	49	180	245	179	69	8
Trabajadores de los Servicios de Comercios y Mercados	4 396	236	1 183	1 376	979	540	82
Agricultores y Trabajadores calificados agropecuarios y pesqueros	8 966	421	2 321	2 501	2 145	1 368	210
Otros obreros calificados	27 848	1 029	6 151	9 302	7 405	3 563	398
Operarios de máquinas	7 899	279	1 493	2 482	2 334	1 216	95
Trabajadores no calificados	7 299	422	1 928	2 204	1 602	955	188
MUJERES	**12 824**	**656**	**2 856**	**4 701**	**3 421**	**1 021**	**169**
Dirigentes a todos niveles	584	18	135	233	150	40	8
Profesionales, Científicos e Intelectuales	2 263	81	514	867	609	166	26
Técnicos de nivel medio	2 307	195	618	825	497	153	19
Empleados de Oficina	1 509	62	296	611	448	85	7
Trabajadores de los Servicios de Comercios y Mercados	2 340	148	635	838	561	141	17
Agricultores y Trabajadores calificados agropecuarios y pesqueros	269	18	53	90	77	26	5
Otros obreros calificados	2 027	51	302	724	652	253	45
Operarios de máquinas	171	8	35	50	56	22	-
Trabajadores no calificados	1 354	75	268	463	371	135	42

*** Se refiere a la ocupación principal, por los que declararon alguna ocupación secundaria**

TABLA IV.13 POBLACION DE 15 AÑOS Y MAS OCUPADA POR SEXO Y SECTOR DE ACTIVIDAD ECONOMICA, SEGUN GRUPOS DE EDADES

SEXO / SECTOR DE ACTIVIDAD ECONOMICA	Total	GRUPOS DE EDADES					
		15-16	17-19	20-24	25-29	30-34	35-39
CUBA							
AMBOS SEXOS	**4 291 766**	**8 213**	**94 404**	**294 255**	**527 210**	**697 244**	**768 195**
Agricultura, Ganadería, Caza y Silvicultura	901 180	3 665	21 899	61 396	106 296	141 863	142 306
Pesca	28 265	22	329	1 598	3 176	4 467	5 045
Explotación de Minas y Canteras	17 214	19	192	768	1 572	2 367	3 203
Industria Azucarera	110 753	66	1 329	5 391	10 853	16 764	19 170
Industrias Manufactureras (Excepto Industria Azucarera)	456 690	1 009	8 898	30 701	52 499	69 851	82 589
Suministro de Electricidad, Gas y Agua	60 544	18	473	2 672	6 501	9 866	11 693
Construcción	222 026	254	3 853	14 046	25 120	35 087	41 696
Comercio, Reparación de Efectos Personales	366 353	353	5 209	22 325	45 964	61 425	68 254
Hoteles y Restaurantes	226 993	189	3 939	17 300	35 280	41 616	41 213
Transporte, Almacenamiento y Comunicaciones	241 095	152	2 393	11 621	24 876	36 004	43 129
Intermediación Financiera	24 495	11	266	1 631	3 414	4 361	5 369
Servicios Empresariales, Actividades Mobiliarias y de Alquiler	115 140	46	1 079	7 121	14 303	19 072	22 031
Administración Publica y Seguridad Social	331 301	543	19 811	33 259	40 562	51 567	58 532
Ciencia e Innovación Tecnológica	31 972	16	389	1 858	3 918	4 672	5 321
Educación	426 158	931	11 918	30 226	51 375	63 236	68 861
Salud Publica y Asistencia Social	334 165	186	3 731	20 216	44 917	65 857	71 009
Cultura, Deporte	141 710	104	2 657	11 271	19 376	23 357	25 486
Otras Actividades de Servicios Comunales y de Asociaciones Pe	148 503	121	3 020	10 179	18 209	24 648	26 495
No pueden ser clasificados según la Actividad Económica	107 209	508	3 019	10 676	18 999	21 164	26 793

TABLA IV.13 POBLACION DE 15 AÑOS Y MAS OCUPADA POR SEXO Y SECTOR DE ACTIVIDAD ECONOMICA, SEGUN GRUPOS DE EDADES
(Continuación)

SEXO / SECTOR DE ACTIVIDAD ECONOMICA	GRUPOS DE EDADES						
	40-44	45-49	50-54	55-59	60-64	65-69	70 Y MAS
CUBA							
AMBOS SEXOS	**564 059**	**448 728**	**409 498**	**287 176**	**109 904**	**43 439**	**39 441**
Agricultura, Ganadería, Caza y Silvicultura	105 873	89 688	87 432	71 493	31 139	16 735	21 395
Pesca	3 889	3 687	3 042	2 062	718	159	71
Explotación de Minas y Canteras	2 620	2 167	2 179	1 553	447	89	38
Industria Azucarera	15 640	12 751	14 080	11 444	2 480	486	299
Industrias Manufactureras (Excepto Industria Azucarera)	62 882	49 504	46 223	34 661	12 065	3 564	2 244
Suministro de Electricidad, Gas y Agua	9 231	7 184	6 395	4 495	1 438	413	165
Construcción	31 345	25 276	22 073	16 248	4 873	1 363	792
Comercio, Reparación de Efectos Personales	47 934	39 043	35 900	24 079	9 751	3 482	2 634
Hoteles y Restaurantes	27 992	21 163	18 555	11 976	4 973	1 734	1 063
Transporte, Almacenamiento y Comunicaciones	33 205	27 761	28 122	21 750	8 472	2 423	1 187
Intermediación Financiera	3 423	2 134	1 753	1 214	585	198	136
Servicios Empresariales, Actividades Mobiliarias y de Alquiler	15 900	11 506	10 162	7 531	3 592	1 548	1 249
Administración Publica y Seguridad Social	43 563	30 550	24 367	16 977	7 505	2 611	1 454
Ciencia e Innovación Tecnológica	4 123	3 607	3 912	2 661	978	322	195
Educación	66 567	55 402	45 773	22 360	6 295	1 844	1 370
Salud Publica y Asistencia Social	41 836	32 845	29 025	15 834	5 393	1 930	1 386
Cultura, Deporte	18 937	14 200	12 780	7 972	3 417	1 292	861
Otras Actividades de Servicios Comunales y de Asociaciones Pe	19 721	14 512	13 289	9 988	4 438	2 083	1 800
No pueden ser clasificados según la Actividad Económica	9 378	5 748	4 436	2 878	1 345	1 163	1 102

TABLA IV.13 POBLACION DE 15 AÑOS Y MAS OCUPADA POR SEXO Y SECTOR DE ACTIVIDAD ECONOMICA, SEGUN GRUPOS DE EDADES

(Continuación)

SEXO / SECTOR DE ACTIVIDAD ECONOMICA	Total	GRUPOS DE EDADES					
		15-16	17-19	20-24	25-29	30-34	35-39
HOMBRES	**2 764 701**	**6 481**	**66 698**	**197 438**	**344 394**	**440 783**	**467 081**
Agricultura, Ganadería, Caza y Silvicultura	765 355	3 477	19 485	54 099	92 540	119 114	114 823
Pesca	23 453	22	282	1 378	2 710	3 671	3 977
Explotación de Minas y Canteras	14 186	17	169	668	1 328	1 961	2 489
Industria Azucarera	85 592	56	1 033	4 205	8 510	12 700	14 062
Industrias Manufactureras (Excepto Industria Azucarera)	296 244	897	6 596	21 785	36 493	45 256	50 224
Suministro de Electricidad, Gas y Agua	44 701	14	359	2 045	4 863	7 030	8 194
Construcción	186 913	243	3 406	12 200	21 851	29 254	33 552
Comercio, Reparación de Efectos Personales	215 921	245	2 849	12 769	27 116	36 266	39 240
Hoteles y Restaurantes	126 159	120	1 854	9 640	20 594	24 559	23 343
Transporte, Almacenamiento y Comunicaciones	179 671	131	1 665	8 536	18 214	25 722	30 586
Intermediación Financiera	9 167	8	63	647	1 390	1 527	1 670
Servicios Empresariales, Actividades Mobiliarias y de Alquiler	67 247	28	538	4 126	8 643	10 423	11 750
Administración Publica y Seguridad Social	220 067	327	17 131	25 355	27 466	33 382	36 586
Ciencia e Innovación Tecnológica	16 489	11	201	889	1 964	2 185	2 579
Educación	146 175	324	3 947	10 576	16 969	19 992	21 478
Salud Publica y Asistencia Social	102 484	104	1 886	6 135	13 245	19 353	21 820
Cultura, Deporte	83 944	63	1 389	6 619	11 722	14 056	14 493
Otras Actividades de Servicios Comunales y de Asociaciones Pe	92 600	81	1 423	6 381	11 763	15 602	15 815
No pueden ser clasificados según la Actividad Económica	88 333	313	2 422	9 385	17 013	18 730	20 400

TABLA IV.13 POBLACION DE 15 AÑOS Y MAS OCUPADA POR SEXO Y SECTOR DE ACTIVIDAD ECONOMICA, SEGUN GRUPOS DE EDADES
(Continuación)

SEXO / SECTOR DE ACTIVIDAD ECONOMICA	GRUPOS DE EDADES						
	40-44	45-49	50-54	55-59	60-64	65-69	70 Y MAS
HOMBRES	**340 386**	**271 932**	**257 169**	**213 792**	**87 407**	**36 170**	**34 970**
Agricultura, Ganadería, Caza y Silvicultura	84 879	72 855	73 236	64 470	29 257	16 138	20 982
Pesca	3 103	3 079	2 532	1 834	664	135	66
Explotación de Minas y Canteras	2 085	1 724	1 822	1 390	415	85	33
Industria Azucarera	11 411	9 430	11 016	10 209	2 257	429	274
Industrias Manufactureras (Excepto Industria Azucarera)	38 211	29 753	28 340	24 950	9 189	2 776	1 774
Suministro de Electricidad, Gas y Agua	6 608	5 250	4 848	3 744	1 250	351	145
Construcción	25 592	20 983	18 630	14 758	4 466	1 253	725
Comercio, Reparación de Efectos Personales	27 631	21 415	19 558	16 541	7 363	2 734	2 194
Hoteles y Restaurantes	14 843	10 726	8 641	6 681	3 214	1 165	779
Transporte, Almacenamiento y Comunicaciones	23 727	20 192	21 594	18 688	7 439	2 131	1 046
Intermediación Financiera	1 069	713	715	665	429	155	116
Servicios Empresariales, Actividades Mobiliarias y de Alquiler	8 822	6 452	6 017	5 310	2 781	1 268	1 089
Administración Publica y Seguridad Social	26 746	18 447	14 540	11 377	5 542	2 000	1 168
Ciencia e Innovación Tecnológica	2 037	1 707	2 075	1 741	724	230	146
Educación	21 145	19 746	16 271	10 509	3 337	997	884
Salud Publica y Asistencia Social	12 487	8 267	8 653	6 354	2 434	915	831
Cultura, Deporte	10 795	8 174	7 433	5 261	2 423	917	599
Otras Actividades de Servicios Comunales y de Asociaciones Pe	11 672	8 575	7 957	7 081	3 200	1 581	1 469
No pueden ser clasificados según la Actividad Económica	7 523	4 444	3 291	2 229	1 023	910	650

TABLA IV.13 POBLACION DE 15 AÑOS Y MAS OCUPADA POR SEXO Y SECTOR DE ACTIVIDAD ECONOMICA, SEGUN GRUPOS DE EDADES
(Continuación)

SEXO / SECTOR DE ACTIVIDAD ECONOMICA	Total	GRUPOS DE EDADES					
		15-16	17-19	20-24	25-29	30-34	35-39
MUJERES	**1 527 065**	**1 732**	**27 706**	**96 817**	**182 816**	**256 461**	**301 114**
Agricultura, Ganadería, Caza y Silvicultura	135 825	188	2 414	7 297	13 756	22 749	27 483
Pesca	4 812	-	47	220	466	796	1 068
Explotación de Minas y Canteras	3 028	2	23	100	244	406	714
Industria Azucarera	25 161	10	296	1 186	2 343	4 064	5 108
Industrias Manufactureras (Excepto Industria Azucarera)	160 446	112	2 302	8 916	16 006	24 595	32 365
Suministro de Electricidad, Gas y Agua	15 843	4	114	627	1 638	2 836	3 499
Construcción	35 113	11	447	1 846	3 269	5 833	8 144
Comercio, Reparación de Efectos Personales	150 432	108	2 360	9 556	18 848	25 159	29 014
Hoteles y Restaurantes	100 834	69	2 085	7 660	14 686	17 057	17 870
Transporte, Almacenamiento y Comunicaciones	61 424	21	728	3 085	6 662	10 282	12 543
Intermediación Financiera	15 328	3	203	984	2 024	2 834	3 699
Servicios Empresariales, Actividades Mobiliarias y de Alquiler	47 893	18	541	2 995	5 660	8 649	10 281
Administración Publica y Seguridad Social	111 234	216	2 680	7 904	13 096	18 185	21 946
Ciencia e Innovación Tecnológica	15 483	5	188	969	1 954	2 487	2 742
Educación	279 983	607	7 971	19 650	34 406	43 244	47 383
Salud Publica y Asistencia Social	231 681	82	1 845	14 081	31 672	46 504	49 189
Cultura, Deporte	57 766	41	1 268	4 652	7 654	9 301	10 993
Otras Actividades de Servicios Comunales y de Asociaciones Pe	55 903	40	1 597	3 798	6 446	9 046	10 680
No pueden ser clasificados según la Actividad Económica	18 876	195	597	1 291	1 986	2 434	6 393

TABLA IV.13 POBLACION DE 15 AÑOS Y MAS OCUPADA POR SEXO Y SECTOR DE ACTIVIDAD ECONOMICA, SEGUN GRUPOS DE EDADES

(Final)

SEXO / SECTOR DE ACTIVIDAD ECONOMICA	GRUPOS DE EDADES						
	40-44	45-49	50-54	55-59	60-64	65-69	70 Y MAS
MUJERES	**223 673**	**176 796**	**152 329**	**73 384**	**22 497**	**7 269**	**4 471**
Agricultura, Ganadería, Caza y Silvicultura	20 994	16 833	14 196	7 023	1 882	597	413
Pesca	786	608	510	228	54	24	5
Explotación de Minas y Canteras	535	443	357	163	32	4	5
Industria Azucarera	4 229	3 321	3 064	1 235	223	57	25
Industrias Manufactureras (Excepto Industria Azucarera)	24 671	19 751	17 883	9 711	2 876	788	470
Suministro de Electricidad, Gas y Agua	2 623	1 934	1 547	751	188	62	20
Construcción	5 753	4 293	3 443	1 490	407	110	67
Comercio, Reparación de Efectos Personales	20 303	17 628	16 342	7 538	2 388	748	440
Hoteles y Restaurantes	13 149	10 437	9 914	5 295	1 759	569	284
Transporte, Almacenamiento y Comunicaciones	9 478	7 569	6 528	3 062	1 033	292	141
Intermediación Financiera	2 354	1 421	1 038	549	156	43	20
Servicios Empresariales, Actividades Mobiliarias y de Alquiler	7 078	5 054	4 145	2 221	811	280	160
Administración Publica y Seguridad Social	16 817	12 103	9 827	5 600	1 963	611	286
Ciencia e Innovación Tecnológica	2 086	1 900	1 837	920	254	92	49
Educación	45 422	35 656	29 502	11 851	2 958	847	486
Salud Publica y Asistencia Social	29 349	24 578	20 372	9 480	2 959	1 015	555
Cultura, Deporte	8 142	6 026	5 347	2 711	994	375	262
Otras Actividades de Servicios Comunales y de Asociaciones Pe	8 049	5 937	5 332	2 907	1 238	502	331
No pueden ser clasificados según la Actividad Económica	1 855	1 304	1 145	649	322	253	452

TABLA IV.14 POBLACION DE 15 AÑOS Y MAS OCUPADA POR SEXO Y OCUPACION, SEGUN SECTOR DE ACTIVIDAD ECONOMICA

SEXO / OCUPACIÓN	TOTAL	AGRICULTURA, GANADERIA, CAZA Y SILVICULTURA	PESCA	EXPLOTACION DE MINAS Y CANTERAS	INDUSTRIA AZUCARERA	INDUSTRIAS MANUFACTURERAS (EXC. IND. AZUCARERA)	SUMINISTRO DE ELECTRICIDAD, GAS Y AGUA	CONSTRUCCION
CUBA								
AMBOS SEXOS	**4 291 766**	**901 180**	**28 265**	**17 214**	**110 753**	**456 690**	**60 544**	**222 026**
Dirigentes a todos niveles	423 825	62 279	2 295	1 688	12 148	40 305	6 528	19 086
Profesionales Científicos e Intelectuales	406 475	11 640	1 078	1 337	4 213	16 082	3 930	8 491
Técnicos de nivel medio	578 057	43 560	3 213	1 721	12 599	46 068	8 433	19 913
Empleados de Oficina	234 588	13 578	919	580	5 938	19 558	6 395	6 840
Trabajadores de los Servicios de Comercios y Mercados	566 130	41 701	2 574	1 493	8 732	38 484	3 722	12 241
Agricultores y Trabajadores calificados agropecuarios y pesqueros	593 479	540 602	9 760	230	5 049	6 331	373	1 782
Otros obreros calificados	332 389	56 940	3 896	4 111	24 766	59 987	13 055	24 755
Operarios de maquinas	556 005	33 501	2 064	4 203	22 106	169 057	12 306	97 926
Trabajadores no calificados	600 818	97 379	2 466	1 851	15 202	60 818	5 802	30 992
HOMBRES	**2 764 701**	**765 355**	**23 453**	**14 186**	**85 592**	**296 244**	**44 701**	**186 913**
Dirigentes a todos niveles	302 526	53 600	1 937	1 456	10 576	29 726	5 201	15 738
Profesionales Científicos e Intelectuales	164 798	6 828	703	822	2 356	8 810	2 499	4 950
Técnicos de nivel medio	215 783	24 278	1 998	1 005	6 315	19 527	4 285	9 787
Empleados de Oficina	48 380	2 996	225	149	1 185	4 424	2 221	1 397
Trabajadores de los Servicios de Comercios y Mercados	311 370	26 230	1 899	1 018	5 436	23 405	2 460	7 747
Agricultores y Trabajadores calificados agropecuarios y pesqueros	532 174	483 992	9 355	207	4 369	5 549	350	1 662
Otros obreros calificados	309 926	55 441	3 544	4 012	22 809	51 641	11 378	24 201
Operarios de maquinas	468 700	29 760	1 868	4 099	21 436	114 673	11 986	95 404
Trabajadores no calificados	411 044	82 230	1 924	1 418	11 110	38 489	4 321	26 027
MUJERES	**1 527 065**	**135 825**	**4 812**	**3 028**	**25 161**	**160 446**	**15 843**	**35 113**
Dirigentes a todos niveles	121 299	8 679	358	232	1 572	10 579	1 327	3 348
Profesionales Científicos e Intelectuales	241 677	4 812	375	515	1 857	7 272	1 431	3 541
Técnicos de nivel medio	362 274	19 282	1 215	716	6 284	26 541	4 148	10 126
Empleados de Oficina	186 208	10 582	694	431	4 753	15 134	4 174	5 443
Trabajadores de los Servicios de Comercios y Mercados	254 760	15 471	675	475	3 296	15 079	1 262	4 494
Agricultores y Trabajadores calificados agropecuarios y pesqueros	61 305	56 610	405	23	680	782	23	120
Otros obreros calificados	22 463	1 499	352	99	1 957	8 346	1 677	554
Operarios de maquinas	87 305	3 741	196	104	670	54 384	320	2 522
Trabajadores no calificados	189 774	15 149	542	433	4 092	22 329	1 481	4 965

TABLA IV.14 POBLACION DE 15 AÑOS Y MAS OCUPADA POR SEXO Y OCUPACION, SEGUN SECTOR DE ACTIVIDAD ECONOMICA (Continuación)

SEXO / OCUPACIÓN	COMERCIO, REPARACION DE EFECTOS PERSONALES	HOTELES Y RESTAURANTES	TRANSPORTE, ALMACENAMIENTO Y COMUNICACIONES	INTERMEDIACION FINANCIERA	SERVICIOS EMPRESARIALES, ACTIVIDADES MOVILIARIAS Y DE ALQUILER	ADMINISTRACION PUBLICA Y SEGURIDAD SOCIAL	CIENCIA E INNOVACION TECNOLOGICA
CUBA							
AMBOS SEXOS	**366 353**	**226 993**	**241 095**	**24 495**	**115 140**	**331 301**	**31 972**
Dirigentes a todos niveles	39 192	18 589	22 621	3 469	11 177	92 631	3 310
Profesionales Científicos e Intelectuales	11 689	5 945	10 121	3 348	18 388	19 018	10 407
Técnicos de nivel medio	45 779	18 036	27 090	7 719	19 694	40 769	7 977
Empleados de Oficina	29 884	12 486	27 633	5 123	10 946	30 928	1 817
Trabajadores de los Servicios de Comercios y Mercados	130 273	125 887	28 304	2 135	39 098	25 222	2 076
Agricultores y Trabajadores calificados agropecuarios y pesqueros	2 521	2 599	970	95	357	7 134	1 012
Otros obreros calificados	17 071	6 006	62 924	788	5 033	18 477	1 937
Operarios de maquinas	49 137	11 525	23 238	431	5 393	81 280	1 402
Trabajadores no calificados	40 807	25 920	38 194	1 387	5 054	15 842	2 034
HOMBRES	**215 921**	**126 159**	**179 671**	**9 167**	**67 247**	**220 067**	**16 489**
Dirigentes a todos niveles	25 298	13 722	16 569	1 433	7 250	70 130	2 157
Profesionales Científicos e Intelectuales	5 819	3 026	6 617	1 290	8 770	8 963	4 932
Técnicos de nivel medio	18 387	8 624	13 711	1 823	8 132	16 665	3 099
Empleados de Oficina	6 356	4 071	8 396	1 100	1 545	6 658	295
Trabajadores de los Servicios de Comercios y Mercados	66 750	65 938	18 608	1 695	28 651	14 267	1 089
Agricultores y Trabajadores calificados agropecuarios y pesqueros	2 254	2 430	879	83	306	6 573	856
Otros obreros calificados	16 367	5 658	61 188	761	4 845	17 910	1 781
Operarios de maquinas	44 842	9 493	22 066	376	5 036	70 051	1 286
Trabajadores no calificados	29 848	13 197	31 637	606	2 712	8 850	994
MUJERES	**150 432**	**100 834**	**61 424**	**15 328**	**47 893**	**111 234**	**15 483**
Dirigentes a todos niveles	13 894	4 867	6 052	2 036	3 927	22 501	1 153
Profesionales Científicos e Intelectuales	5 870	2 919	3 504	2 058	9 618	10 055	5 475
Técnicos de nivel medio	27 392	9 412	13 379	5 896	11 562	24 104	4 878
Empleados de Oficina	23 528	8 415	19 237	4 023	9 401	24 270	1 522
Trabajadores de los Servicios de Comercios y Mercados	63 523	59 949	9 696	440	10 447	10 955	987
Agricultores y Trabajadores calificados agropecuarios y pesqueros	267	169	91	12	51	561	156
Otros obreros calificados	704	348	1 736	27	188	567	156
Operarios de maquinas	4 295	2 032	1 172	55	357	11 229	116
Trabajadores no calificados	10 959	12 723	6 557	781	2 342	6 992	1 040

TABLA IV.14 POBLACION DE 15 AÑOS Y MAS OCUPADA POR SEXO Y OCUPACION, SEGUN SECTOR DE ACTIVIDAD ECONOMICA (Final)

SEXO / OCUPACIÓN	EDUCACION	SALUD PUBLICA Y ASISTENCIA SOCIAL	CULTURA, DEPORTE	OTRAS ACT. DE SERVICIOS COMUNALES Y DE ASOCIACIONES PERSONALES	NO PUEDEN SER CLASIFICADOS SEGÚN LA ACTIVIDAD ECONOMICA
CUBA					
AMBOS SEXOS	**426 158**	**334 165**	**141 710**	**148 503**	**107 209**
Dirigentes a todos niveles	27 791	19 228	15 140	25 576	772
Profesionales Científicos e Intelectuales	161 786	91 517	21 431	5 079	975
Técnicos de nivel medio	105 242	106 296	45 681	16 635	1 632
Empleados de Oficina	18 678	19 946	11 885	10 874	580
Trabajadores de los Servicios de Comercios y Mercados	32 472	31 647	18 430	20 294	1 345
Agricultores y Trabajadores calificados agropecuarios y pesqueros	5 711	1 032	1 399	5 704	818
Otros obreros calificados	6 903	11 079	4 679	9 081	901
Operarios de maquinas	10 910	7 400	8 612	13 520	1 994
Trabajadores no calificados	56 665	46 020	14 453	41 740	98 192
HOMBRES	**146 175**	**102 484**	**83 944**	**92 600**	**88 333**
Dirigentes a todos niveles	13 793	9 511	9 375	14 487	567
Profesionales Científicos e Intelectuales	51 710	31 318	11 990	2 943	452
Técnicos de nivel medio	23 011	18 448	28 654	7 245	789
Empleados de Oficina	1 590	1 462	2 873	1 304	133
Trabajadores de los Servicios de Comercios y Mercados	13 645	11 718	10 326	9 615	873
Agricultores y Trabajadores calificados agropecuarios y pesqueros	5 268	932	1 255	5 104	750
Otros obreros calificados	6 248	8 183	4 370	8 757	832
Operarios de maquinas	9 537	5 929	7 222	11 840	1 796
Trabajadores no calificados	21 373	14 983	7 879	31 305	82 141
MUJERES	**279 983**	**231 681**	**57 766**	**55 903**	**18 876**
Dirigentes a todos niveles	13 998	9 717	5 765	11 089	205
Profesionales Científicos e Intelectuales	110 076	60 199	9 441	2 136	523
Técnicos de nivel medio	82 231	87 848	17 027	9 390	843
Empleados de Oficina	17 088	18 484	9 012	9 570	447
Trabajadores de los Servicios de Comercios y Mercados	18 827	19 929	8 104	10 679	472
Agricultores y Trabajadores calificados agropecuarios y pesqueros	443	100	144	600	68
Otros obreros calificados	655	2 896	309	324	69
Operarios de maquinas	1 373	1 471	1 390	1 680	198
Trabajadores no calificados	35 292	31 037	6 574	10 435	16 051

TABLA IV.15 POBLACION DE 15 AÑOS Y MAS OCUPADA POR SEXO Y GRUPOS DE EDADES, SEGÚN NIVEL EDUCACIONAL TERMINADO

SEXO / EDAD	NIVEL EDUCACIONAL TERMINADO				
	TOTAL	PRIMARIA O MENOS	NIVEL MEDIO		SUPERIOR
			INFERIOR	SUPERIOR	
CUBA AMBOS SEXOS	**4 291 766**	**626 057**	**1 306 199**	**1 756 314**	**603 196**
15 a 19 años	102 617	16 197	49 408	37 012	-
15 años	2 015	912	1 101	2	-
16 años	6 198	1 868	4 056	274	-
17 años	18 221	3 560	10 831	3 830	-
18 años	31 904	4 524	15 499	11 881	-
19 años	44 279	5 333	17 921	21 025	-
20 a 24 años	294 255	32 127	108 879	138 291	14 958
25 a 29 años	527 210	42 450	159 858	256 859	68 043
30 a 34 años	697 244	58 138	202 554	331 756	104 796
35 a 39 años	768 195	63 347	226 471	354 784	123 593
40 a 44 años	564 059	65 677	164 168	233 528	100 686
45 a 49 años	448 728	75 070	135 350	160 792	77 516
50 a 54 años	409 498	88 629	127 087	130 673	63 109
55 a 59 años	287 176	88 219	89 793	76 061	33 103
60 a 64 años	109 904	43 992	28 732	25 346	11 834
65 a 69 años	43 439	23 815	8 793	7 259	3 572
70 años y más	39 441	28 396	5 106	3 953	1 986

TABLA IV.15 POBLACION DE 15 AÑOS Y MAS OCUPADA POR SEXO Y GRUPOS DE EDADES, SEGUN NIVEL EDUCACIONAL TERMINADO
(Continuación)

SEXO / EDAD	NIVEL EDUCACIONAL TERMINADO				
	TOTAL	PRIMARIA O MENOS	NIVEL MEDIO		SUPERIOR
			INFERIOR	SUPERIOR	
HOMBRES	**2 764 701**	**490 075**	**966 283**	**1 008 276**	**300 067**
15 a 19 años	73 179	14 653	39 222	19 304	-
15 años	1 592	790	800	2	-
16 años	4 889	1 713	3 078	98	-
17 años	13 887	3 232	8 583	2 072	-
18 años	22 691	4 057	12 385	6 249	-
19 años	30 120	4 861	14 376	10 883	-
20 a 24 años	197 438	28 949	90 089	74 308	4 092
25 a 29 años	344 394	37 144	133 111	147 065	27 074
30 a 34 años	440 783	48 569	159 552	185 740	46 922
35 a 39 años	467 081	48 823	163 612	194 412	60 234
40 a 44 años	340 386	46 665	112 730	131 693	49 298
45 a 49 años	271 932	52 791	87 123	91 453	40 565
50 a 54 años	257 169	62 231	79 892	79 396	35 650
55 a 59 años	213 792	67 733	66 879	56 256	22 924
60 a 64 años	87 407	35 780	22 646	19 918	9 063
65 a 69 años	36 170	20 544	7 142	5 721	2 763
70 años y más	34 970	26 193	4 285	3 010	1 482

TABLA IV.15 POBLACION DE 15 AÑOS Y MAS OCUPADA POR SEXO Y GRUPOS DE EDADES, SEGUN NIVEL EDUCACIONAL TERMINADO
(Final)

SEXO / EDAD	NIVEL EDUCACIONAL TERMINADO				
	TOTAL	PRIMARIA O MENOS	NIVEL MEDIO		SUPERIOR
			INFERIOR	SUPERIOR	
MUJERES	**1 527 065**	**135 982**	**339 916**	**748 038**	**303 129**
15 a 19 años	29 438	1 544	10 186	17 708	-
15 años	423	122	301	-	-
16 años	1 309	155	978	176	-
17 años	4 334	328	2 248	1 758	-
18 años	9 213	467	3 114	5 632	-
19 años	14 159	472	3 545	10 142	-
20 a 24 años	96 817	3 178	18 790	63 983	10 866
25 a 29 años	182 816	5 306	26 747	109 794	40 969
30 a 34 años	256 461	9 569	43 002	146 016	57 874
35 a 39 años	301 114	14 524	62 859	160 372	63 359
40 a 44 años	223 673	19 012	51 438	101 835	51 388
45 a 49 años	176 796	22 279	48 227	69 339	36 951
50 a 54 años	152 329	26 398	47 195	51 277	27 459
55 a 59 años	73 384	20 486	22 914	19 805	10 179
60 a 64 años	22 497	8 212	6 086	5 428	2 771
65 a 69 años	7 269	3 271	1 651	1 538	809
70 años y más	4 471	2 203	821	943	504

TABLA IV.16 POBLACION 15 AÑOS Y MAS OCUPADA POR SEXO Y GRUPOS DE EDADES, SEGÚN CATEGORIA OCUPACIONAL

SEXO / EDAD	TOTAL	CATEGORIA OCUPACIONAL				
		DIRIGENTES	ADMINISTRATIVOS	PROFESIONALES Y TECNICOS	OBREROS	TRABAJADORES DE LOS SERVICIOS Y NO CLASIFICADOS
CUBA						
AMBOS SEXOS	**4 291 766**	**423 825**	**234 588**	**984 532**	**1 481 873**	**1 166 948**
15 a 19 años	102 617	1 799	5 751	19 392	50 885	24 790
15 años	2 015	-	119	-	1 323	573
16 años	6 198	-	343	-	4 481	1 374
17 años	18 221	158	727	3 250	9 630	4 456
18 años	31 904	524	1 686	6 592	15 445	7 657
19 años	44 279	1 117	2 876	9 550	20 006	10 730
20 a 24 años	294 255	11 567	19 176	65 784	110 991	86 737
25 a 29 años	527 210	33 344	31 517	128 545	176 863	156 941
30 a 34 años	697 244	61 455	39 339	174 921	231 360	190 169
35 a 39 años	768 195	87 933	42 991	194 609	241 236	201 426
40 a 44 años	564 059	70 569	31 884	139 727	181 057	140 822
45 a 49 años	448 728	56 246	24 882	104 722	146 706	116 172
50 a 54 años	409 498	49 635	21 924	87 305	139 098	111 536
55 a 59 años	287 176	34 180	11 212	45 674	114 278	81 832
60 a 64 años	109 904	12 620	3 923	15 828	45 439	32 094
65 a 69 años	43 439	3 165	1 260	5 037	20 593	13 384
70 años y más	39 441	1 312	729	2 988	23 367	11 045

TABLA IV.16 POBLACION 15 AÑOS Y MAS OCUPADA POR SEXO Y GRUPOS DE EDADES, SEGÚN CATEGORIA OCUPACIONAL
(Continuación)

SEXO / EDAD	TOTAL	CATEGORIA OCUPACIONAL				
		DIRIGENTES	ADMINISTRATIVOS	PROFESIONALES Y TECNICOS	OBREROS	TRABAJADORES DE LOS SERVICIOS Y NO CLASIFICADOS
HOMBRES	**2 764 701**	**302 526**	**48 380**	**380 581**	**1 310 800**	**722 414**
15 a 19 años	73 179	1 367	1 358	6 083	46 617	17 754
15 años	1 592	-	39	-	1 170	383
16 años	4 889	-	133	-	3 696	1 060
17 años	13 887	118	241	1 065	9 000	3 463
18 años	22 691	395	369	2 041	14 387	5 499
19 años	30 120	854	576	2 977	18 364	7 349
20 a 24 años	197 438	8 166	4 138	21 745	99 995	63 394
25 a 29 años	344 394	22 417	7 030	45 262	158 323	111 362
30 a 34 años	440 783	41 794	8 156	59 865	204 201	126 767
35 a 39 años	467 081	59 601	8 494	68 734	209 224	121 028
40 a 44 años	340 386	48 416	5 721	51 837	156 313	78 099
45 a 49 años	271 932	39 694	4 215	41 834	126 698	59 491
50 a 54 años	257 169	37 071	3 749	40 191	120 882	55 276
55 a 59 años	213 792	28 965	3 192	27 957	103 930	49 748
60 a 64 años	87 407	11 132	1 470	11 233	42 376	21 196
65 a 69 años	36 170	2 799	516	3 708	19 569	9 578
70 años y más	34 970	1 104	341	2 132	22 672	8 721

TABLA IV.16 POBLACION 15 AÑOS Y MAS OCUPADA POR SEXO Y GRUPOS DE EDADES, SEGÚN CATEGORIA OCUPACIONAL
(Final)

SEXO / EDAD	TOTAL	CATEGORIA OCUPACIONAL				
		DIRIGENTES	ADMINISTRATIVOS	PROFESIONALES Y TECNICOS	OBREROS	TRABAJADORES DE LOS SERVICIOS Y NO CLASIFICADOS
MUJERES	**1 527 065**	**121 299**	**186 208**	**603 951**	**171 073**	**444 534**
15 a 19 años	29 438	432	4 393	13 309	4 268	7 036
15 años	423	-	80	-	153	190
16 años	1 309	-	210	-	785	314
17 años	4 334	40	486	2 185	630	993
18 años	9 213	129	1 317	4 551	1 058	2 158
19 años	14 159	263	2 300	6 573	1 642	3 381
20 a 24 años	96 817	3 401	15 038	44 039	10 996	23 343
25 a 29 años	182 816	10 927	24 487	83 283	18 540	45 579
30 a 34 años	256 461	19 661	31 183	115 056	27 159	63 402
35 a 39 años	301 114	28 332	34 497	125 875	32 012	80 398
40 a 44 años	223 673	22 153	26 163	87 890	24 744	62 723
45 a 49 años	176 796	16 552	20 667	62 888	20 008	56 681
50 a 54 años	152 329	12 564	18 175	47 114	18 216	56 260
55 a 59 años	73 384	5 215	8 020	17 717	10 348	32 084
60 a 64 años	22 497	1 488	2 453	4 595	3 063	10 898
65 a 69 años	7 269	366	744	1 329	1 024	3 806
70 años y más	4 471	208	388	856	695	2 324

TABLA V.1 UNIDADES DE ALOJAMIENTO POR TERRITORIOS Y ZONA DE RESIDENCIA, SEGUN TIPO DE UNIDADES DE ALOJAMIENTO Y SITUACION DE OCUPACION DE LA VIVIENDA

TERRITORIOS / ZONA DE RESIDENCIA	TOTAL DE UNIDADES DE ALOJAMIENTO	VIVIENDAS PARTICULARES					LOCALES DE TRABAJO	COLEC-TIVIDADES
		TOTAL	OCUPADAS POR RESIDENTES			DESOCUPADAS		
			PERMANENTES*	TEMPORALES	TEMPORADAS			
CUBA	**3 534 327**	**3 527 994**	**3 460 232**	**2 131**	**25 797**	**39 834**	**5 674**	**659**
URBANO	2 620 125	2 616 761	2 579 046	1 442	8 855	27 418	2 810	554
RURAL	914 202	911 233	881 186	689	16 942	12 416	2 864	105
PINAR DEL RIO	**230 652**	**230 407**	**224 676**	**154**	**1 998**	**3 579**	**232**	**13**
URBANO	141 808	141 703	139 402	44	309	1 948	93	12
RURAL	88 844	88 704	85 274	110	1 689	1 631	139	1
LA HABANA	**216 860**	**216 342**	**212 102**	**95**	**2 417**	**1 728**	**448**	**70**
URBANO	156 891	156 735	154 157	53	1 345	1 180	130	26
RURAL	59 969	59 607	57 945	42	1 072	548	318	44
CIUDAD DE LA HABANA	**679 917**	**678 712**	**670 288**	**562**	**928**	**6 934**	**970**	**235**
URBANO	679 917	678 712	670 288	562	928	6 934	970	235
RURAL	-	-	-	-	-	-	-	-
MATANZAS	**211 769**	**211 510**	**207 364**	**115**	**747**	**3 284**	**197**	**62**
URBANO	172 501	172 328	169 463	93	287	2 485	113	60
RURAL	39 268	39 182	37 901	22	460	799	84	2
VILLA CLARA	**272 208**	**271 696**	**265 958**	**98**	**2 823**	**2 817**	**444**	**68**
URBANO	202 965	202 702	199 631	75	1 016	1 980	215	48
RURAL	69 243	68 994	66 327	23	1 807	837	229	20
CIENFUEGOS	**127 020**	**126 761**	**124 342**	**64**	**443**	**1 912**	**253**	**6**
URBANO	100 662	100 568	98 994	49	164	1 361	88	6
RURAL	26 358	26 193	25 348	15	279	551	165	-
SANCTI SPIRITUS	**152 686**	**152 222**	**147 967**	**27**	**764**	**3 464**	**427**	**37**
URBANO	104 247	104 096	101 867	16	213	2 000	128	23
RURAL	48 439	48 126	46 100	11	551	1 464	299	14
CIEGO DE AVILA	**133 236**	**132 901**	**129 687**	**90**	**731**	**2 393**	**315**	**20**
URBANO	94 481	94 330	92 616	23	107	1 584	136	15
RURAL	38 755	38 571	37 071	67	624	809	179	5

*** En las Viviendas Particulares ocupadas con residentes permanentes se incluyen las viviendas *Cerradas***

TABLA V.1 UNIDADES DE ALOJAMIENTO POR TERRITORIOS Y ZONA DE RESIDENCIA, SEGUN TIPO DE UNIDADES DE ALOJAMIENTO Y SITUACION DE OCUPACION DE LA VIVIENDA
(Final)

TERRITORIOS / ZONA DE RESIDENCIA	TOTAL DE UNIDADES DE ALOJAMIENTO	VIVIENDAS PARTICULARES					LOCALES DE TRABAJO	COLEC-TIVIDADES
		TOTAL	OCUPADAS POR RESIDENTES			DESOCUPADAS		
			PERMANENTES*	TEMPORALES	TEMPORADAS			
CAMAGUEY	**262 617**	**262 249**	**254662**	**471**	**3 868**	**3 248**	**315**	**53**
URBANO	195 798	195 580	191474	262	1 509	2 335	173	45
RURAL	66 819	66 669	63188	209	2 359	913	142	8
LAS TUNAS	**172 003**	**171 253**	**167354**	**108**	**1 802**	**1 989**	**733**	**17**
URBANO	101 707	101 442	100124	60	156	1 102	252	13
RURAL	70 296	69 811	67230	48	1 646	887	481	4
HOLGUIN	**330 706**	**330 475**	**324625**	**75**	**2 997**	**2 778**	**215**	**16**
URBANO	203 445	203 320	201001	32	654	1 633	110	15
RURAL	127 261	127 155	123624	43	2 343	1 145	105	1
GRANMA	**258 144**	**257 611**	**252446**	**96**	**3 974**	**1 095**	**512**	**21**
URBANO	146 622	146 432	144344	53	1 540	495	170	20
RURAL	111 522	111 179	108102	43	2 434	600	342	1
SANTIAGO DE CUBA	**310 825**	**310 577**	**306643**	**122**	**841**	**2 971**	**231**	**17**
URBANO	207 992	207 892	206280	80	94	1 438	86	14
RURAL	102 833	102 685	100363	42	747	1 533	145	3
GUANTANAMO	**149 865**	**149 513**	**146832**	**35**	**1 152**	**1 494**	**340**	**12**
URBANO	89 581	89 437	88251	24	324	838	134	10
RURAL	60 284	60 076	58581	11	828	656	206	2
ISLA DE LA JUVENTUD	**25 819**	**25 765**	**25286**	**19**	**312**	**148**	**42**	**12**
URBANO	21 508	21 484	21154	16	209	105	12	12
RURAL	4 311	4 281	4132	3	103	43	30	-

*** En las Viviendas Particulares ocupadas con residentes permanentes se incluyen las viviendas *Cerradas***

TABLA V.2 VIVIENDAS PARTICULARES OCUPADAS POR RESIDENTES PERMANENTES POR TERRITORIOS Y ZONA DE RESIDENCIA, SEGUN TIPO DE VIVIENDA

TERRITORIOS / ZONA DE RESIDENCIA	TIPO DE VIVIENDA			
	TOTAL*	CASA	APARTAMENTO	OTROS TIPOS**
CUBA	**3 460 232**	**2 576 459**	**622 400**	**261 373**
URBANO	2 579 046	1 896 689	603 592	78 765
RURAL	881 186	679 770	18 808	182 608
PINAR DEL RIO	**224 676**	**189 740**	**28 065**	**6871**
URBANO	139 402	110 565	26 416	2421
RURAL	85 274	79 175	1 649	4450
LA HABANA	**212 102**	**183 728**	**24 374**	**4 000**
URBANO	154 157	130 953	21 406	1 798
RURAL	57 945	52 775	2 968	2202
CIUDAD DE LA HABANA	**670 288**	**316 580**	**332 573**	**21 135**
URBANO	670 288	316 580	332 573	21 135
RURAL	-	-	-	-
MATANZAS	**207 364**	**174 715**	**27 334**	**5 315**
URBANO	169 463	139 978	26 597	2 888
RURAL	37 901	34 737	737	2427
VILLA CLARA	**265 958**	**224 902**	**26 495**	**14 561**
URBANO	199 631	169 631	24 255	5 745
RURAL	66 327	55 271	2 240	8816
CIENFUEGOS	**124 342**	**98 500**	**19 860**	**5 982**
URBANO	98 994	76 859	19 225	2 910
RURAL	25 348	21 641	635	3072
SANCTI SPIRITUS	**147 967**	**128 711**	**13 028**	**6228**
URBANO	101 867	89 251	11 479	1137
RURAL	46 100	39 460	1 549	5091
CIEGO DE AVILA	**129 687**	**103 337**	**15 556**	**10 794**
URBANO	92 616	75 522	13 285	3 809
RURAL	37 071	27 815	2 271	6985
CAMAGUEY	**254 662**	**199 601**	**30 317**	**24 744**
URBANO	191 474	155 792	27 512	8 170
RURAL	63 188	43 809	2 805	16574
LAS TUNAS	**167 354**	**135 188**	**8 511**	**23655**
URBANO	100 124	87 827	8 021	4276
RURAL	67 230	47 361	490	19379
HOLGUIN	**324 625**	**246 032**	**28 556**	**50 037**
URBANO	201 001	165 661	27 232	8108
RURAL	123 624	80 371	1 324	41929
GRANMA	**252 446**	**200 385**	**10 926**	**41135**
URBANO	144 344	129 082	10 227	5035
RURAL	108 102	71 303	699	36100
SANTIAGO DE CUBA	**306 643**	**240 513**	**36 862**	**29 268**
URBANO	206 280	161 262	36 588	8 430
RURAL	100 363	79 251	274	20838
GUANTANAMO	**146 832**	**118 300**	**11 126**	**17 406**
URBANO	88 251	75 144	10 275	2 832
RURAL	58 581	43 156	851	14574
ISLA DE LA JUVENTUD	**25 286**	**16 227**	**8 817**	**242**
URBANO	21 154	12 582	8 501	71
RURAL	4 132	3 645	316	171

*** En el total de viviendas se incluyen las cerradas**

**** Incluye los tipos de viviendas Habitación en cuartería, Bohíos, Improvisadas y Otras**

TABLA V.3 VIVIENDAS PARTICULARES OCUPADAS POR RESIDENTES TEMPORALES POR TERRITORIOS Y ZONA DE RESIDENCIA, SEGUN TIPO DE VIVIENDA

TERRITORIOS / ZONA DE RESIDENCIA	TIPO DE VIVIENDA *			
	TOTAL	CASA	APARTAMENTO	OTROS TIPOS
CUBA	**2 131**	**1 550**	**499**	**82**
URBANO	1 442	919	468	55
RURAL	689	631	31	27
PINAR DEL RIO	**154**	**134**	**19**	**1**
URBANO	44	28	16	-
RURAL	110	106	3	1
LA HABANA	**95**	**77**	**9**	**9**
URBANO	53	40	8	5
RURAL	42	37	1	4
CIUDAD DE LA HABANA	**562**	**228**	**315**	**19**
URBANO	562	228	315	19
RURAL	-	-	-	-
MATANZAS	**115**	**106**	**7**	**2**
URBANO	93	85	7	1
RURAL	22	21	-	1
VILLA CLARA	**98**	**75**	**20**	**3**
URBANO	75	53	20	2
RURAL	23	22	-	1
CIENFUEGOS	**64**	**46**	**18**	**-**
URBANO	49	31	18	-
RURAL	15	15	-	-
SANCTI SPIRITUS	**27**	**24**	**2**	**1**
URBANO	16	13	2	1
RURAL	11	11	-	-
CIEGO DE AVILA	**90**	**81**	**6**	**3**
URBANO	23	16	6	1
RURAL	67	65	-	2
CAMAGUEY	**471**	**392**	**58**	**21**
URBANO	262	211	36	15
RURAL	209	181	22	6
LAS TUNAS	**108**	**99**	**8**	**1**
URBANO	60	54	6	-
RURAL	48	45	2	1
HOLGUIN	**75**	**62**	**8**	**5**
URBANO	32	25	7	-
RURAL	43	37	1	5
GRANMA	**96**	**84**	**7**	**5**
URBANO	53	43	7	3
RURAL	43	41	-	2
SANTIAGO DE CUBA	**122**	**98**	**16**	**8**
URBANO	80	60	14	6
RURAL	42	38	2	2
GUANTANAMO	**35**	**29**	**3**	**3**
URBANO	24	20	3	1
RURAL	11	9	-	2
ISLA DE LA JUVENTUD	**19**	**15**	**3**	**1**
URBANO	16	12	3	1
RURAL	3	3	-	-

*** Excluye las viviendas de tipo *Otra***

TABLA V.4 VIVIENDAS PARTICULARES OCUPADAS POR TEMPORADAS, POR TERRITORIOS Y ZONA DE RESIDENCIA, SEGUN TIPO DE VIVIENDA

TERRITORIOS / ZONA DE RESIDENCIA	TIPO DE VIVIENDA *			
	TOTAL	CASA	APARTAMENTO	OTROS TIPOS
CUBA	**25 797**	**16 210**	**1 486**	**8101**
URBANO	8 855	6 575	1 243	1037
RURAL	16 942	9 635	243	7064
PINAR DEL RIO	**1 998**	**1 643**	**34**	**321**
URBANO	309	226	32	51
RURAL	1 689	1 417	2	270
LA HABANA	**2 417**	**2 047**	**223**	**147**
URBANO	1 345	1 110	190	45
RURAL	1 072	937	33	102
CIUDAD DE LA HABANA	**928**	**533**	**356**	**39**
URBANO	928	533	356	39
RURAL	-	-	-	-
MATANZAS	**747**	**571**	**38**	**138**
URBANO	287	212	37	38
RURAL	460	359	1	100
VILLA CLARA	**2 823**	**2 196**	**112**	**515**
URBANO	1 016	819	102	95
RURAL	1 807	1 377	10	420
CIENFUEGOS	**443**	**254**	**39**	**150**
URBANO	164	97	39	28
RURAL	279	157	-	122
SANCTI SPIRITUS	**764**	**385**	**25**	**354**
URBANO	213	154	21	38
RURAL	551	231	4	316
CIEGO DE AVILA	**731**	**293**	**12**	**426**
URBANO	107	57	10	40
RURAL	624	236	2	386
CAMAGUEY	**3 868**	**2 323**	**299**	**1246**
URBANO	1 509	1 087	181	241
RURAL	2 359	1 236	118	1005
LAS TUNAS	**1 802**	**1 128**	**5**	**669**
URBANO	156	60	4	92
RURAL	1 646	1 068	1	577
HOLGUIN	**2 997**	**1 508**	**74**	**1415**
URBANO	654	457	67	130
RURAL	2 343	1 051	7	1285
GRANMA	**3 974**	**2 318**	**123**	**1533**
URBANO	1 540	1 311	92	137
RURAL	2 434	1 007	31	1396
SANTIAGO DE CUBA	**841**	**204**	**10**	**627**
URBANO	94	70	9	15
RURAL	747	134	1	612
GUANTANAMO	**1 152**	**583**	**50**	**519**
URBANO	324	239	38	47
RURAL	828	344	12	472
ISLA DE LA JUVENTUD	**312**	**224**	**86**	**2**
URBANO	209	143	65	1
RURAL	103	81	21	1

*** Excluye las viviendas de tipo *Otra***

TABLA V.5 UNIDADES DE ALOJAMIENTO POR TERRITORIOS, SEGUN TIPO, CANTIDAD DE HOGARES, FAMILIAS NUCLEARES Y POBLACION RESIDENTE EN ELLAS

TERRITORIOS	UNIDADES DE ALOJAMIENTO			VIVIENDAS PARTICULARES				LOCALES DE TRABAJO			COLECTIVIDADES	
	TOTAL	HOGARES	POBLACION	TOTAL	HOGARES*	FAMILIAS NUCLEARES**	POBLACION	TOTAL	HOGARES	POBLACION	TOTAL	POBLACION
CUBA	**3 534 327**	**3 532 713**	**11 177 743**	**3 527 994**	**3 526 210**	**3 340 074**	**11 121 694**	**5 674**	**5 844**	**14 270**	**659**	**41 779**
Pinar del Río	230 652	225 867	726 574	230 407	225 621	218 676	725 548	232	233	592	13	434
La Habana	216 860	217 468	711 066	216 342	216 947	214 256	707 951	448	451	1 166	70	1 949
Ciudad de La Habana	679 917	690 989	2 201 610	678 712	689 769	643 580	2 171 671	970	985	2 316	235	27 623
Matanzas	211 769	212 503	670 427	211 510	212 241	203 318	667 304	197	200	454	62	2 669
Villa Clara	272 208	269 771	817 395	271 696	269 193	250 771	814 307	444	510	1 218	68	1 870
Cienfuegos	127 020	125 583	395 183	126 761	125 315	119 658	394 086	253	262	616	6	481
Sancti Spíritus	152 686	150 304	460 328	152 222	149 839	142 332	458 666	427	428	1 024	37	638
Ciego de Ávila	133 236	131 453	411 766	132 901	131 114	123 895	410 265	315	319	778	20	723
Camaguey	262 617	259 953	784 178	262 249	259 583	237 601	781 963	315	317	740	53	1 475
Las Tunas	172 003	169 442	525 485	171 253	168 684	158 171	523 005	733	741	1 935	17	545
Holguín	330 706	329 604	1 021 321	330 475	329 353	313 483	1 019 794	215	235	613	16	914
Granma	258 144	256 820	822 452	257 611	256 263	243 868	820 521	512	536	1 347	21	584
Santiago de Cuba	310 825	317 020	1 036 281	310 577	316 766	301 265	1 034 582	231	237	492	17	1 207
Guantánamo	149 865	149 898	507 118	149 513	149 540	143 298	505 750	340	346	889	12	479
Isla de la Juventud	25 819	26 038	86 559	25 765	25 982	25 902	86 281	42	44	90	12	188

*** El total de hogares en viviendas particulares está calculado sobre la base de las viviendas ocupadas con residentes permanentes incluyendo las viviendas cerradas y las de tipo *Otras* .**

**** Incluye las familias nucleares en hogares nucleares, extendidos y compuestos.**

TABLA V.6 VIVIENDAS PARTICULARES OCUPADAS CON RESIDENTES PERMANENTES POR TIPO DE VIVIENDA Y ZONA DE RESIDENCIA, SEGÚN HOGARES, FAMILIAS NUCLEARES, POBLACION Y CANTIDAD DE PIEZAS

TIPO DE VIVIENDA / ZONA DE RESIDENCIA	VIVIENDAS PARTICULARES*	HOGARES CENSALES	FAMILIAS NUCLEARES	POBLACION	PIEZAS		
					TOTAL	PARA DORMIR	CUARTOS
CUBA	**3 458 476**	**3 524 447**	**3 339 104**	**11 117 878**	**13 831 990**	**8 310 393**	**7 105 855**
Casa	2 576 459	2 632 529	2 530 207	8 413 317	10 774 605	6 264 137	5 419 381
Apartamento	622 400	630 588	601 241	1 972 663	2 264 674	1 504 190	1 275 456
Otros tipos	259 617	261 330	207 656	731 898	792 711	542 066	411 018
URBANO	**2 578 096**	**2 640 468**	**2 539 472**	**8 431 377**	**10 383 030**	**6 236 450**	**5 362 506**
Casa	1 896 689	1 949 514	1 895 673	6 300 250	7 992 927	4 633 549	4 012 500
Apartamento	603 592	611 724	583 442	1 914 040	2 192 330	1 457 350	1 232 708
Otros tipos	77 815	79 230	60 357	217 087	197 773	145 551	117 298
RURAL	**880 380**	**883 979**	**799 632**	**2 686 501**	**3 448 960**	**2 073 943**	**1 743 349**
Casa	679 770	683 015	634 534	2 113 067	2 781 678	1 630 588	1 406 881
Apartamento	18 808	18 864	17 799	58 623	72 344	46 840	42 748
Otros tipos	181 802	182 100	147 299	514 811	594 938	396 515	293 720

*** Incluye viviendas particulares ocupadas con residentes permanentes y cerradas. Excluye las viviendas de tipo Otra, las cuales tampoco están consideradas en el numero de hogares, familias nucleares y población**

TABLA V.7 CASAS Y APARTAMENTOS OCUPADOS CON RESIDENTES PERMANENTES, POR PERIODO DE CONSTRUCCION Y MATERIALES PREDOMINANTES EN LAS PAREDES Y EN EL PISO, SEGÚN MATERIALES PREDOMINANTES EN EL TECHO

PERIODO DE CONSTRUCCION / MATERIALES PREDOMINANTES EN PAREDES Y PISOS	MATERIALES PREDOMINANTES EN EL TECHO						
	TOTAL	PLACA O LOSA	TEJA	PLANCHA DE FIBROCEMENTO	MADERA Y PAPEL	GUANO	OTRO
CUBA Todos los Períodos	**3 198 859**	**1 576 301**	**523 178**	**791 624**	**115 848**	**163 963**	**27 945**
Paredes de hormigón, mampostería	**2 419 727**	**1 576 301**	**313 967**	**432 205**	**53 248**	**32 664**	**11 342**
Piso de losa, granito mosaico, etc.	1 645 191	1 309 328	159 547	135 280	32 513	3 506	5 017
Piso de cemento	720 036	250 453	147 137	275 359	18 926	22 928	5 233
Piso de madera	2 325	626	547	718	187	157	90
Piso de tierra	47 801	13 208	6 374	19 787	1 525	5 992	915
Piso de otro material	4 374	2 686	362	1 061	97	81	87
Paredes de madera	**613 417**	**-**	**166 734**	**264 252**	**49 723**	**120 611**	**12 097**
Piso de losa, granito mosaico, etc.	73 738	-	33 730	26 729	9 038	3 551	690
Piso de cemento	435 269	-	114 626	197 167	32 865	82 554	8 057
Piso de madera	12 203	-	2 933	5 709	1 142	2 048	371
Piso de tierra	90 408	-	15 047	33 874	6 535	32 107	2 845
Piso de otro material	1 799	-	398	773	143	351	134
Paredes de yagua o tabla de palma	**127 417**	**-**	**35 988**	**77 319**	**10 698**	**-**	**3 412**
Piso de losa, granito mosaico, etc.	9 203	-	2 767	6 006	321	-	109
Piso de cemento	84 134	-	24 663	50 478	6 717	-	2 276
Piso de madera	867	-	264	482	97	-	24
Piso de tierra	32 339	-	8 059	19 801	3 503	-	976
Piso de otro material	874	-	235	552	60	-	27
Paredes de adobe o embarre u otro material	**38 298**	**-**	**6 489**	**17 848**	**2 179**	**10 688**	**1 094**
Piso de losa, granito mosaico, etc.	4 696	-	1 594	2 244	317	493	48
Piso de cemento	19 544	-	3 560	10 555	934	4 074	421
Piso de madera	222	-	40	108	18	44	12
Piso de tierra	13 480	-	1 220	4 778	875	6 012	595
Piso de otro material	356	-	75	163	35	65	18

TABLA V.7 CASAS Y APARTAMENTOS OCUPADOS CON RESIDENTES PERMANENTES, POR PERIODO DE CONSTRUCCION Y MATERIALES PREDOMINANTES EN LAS PAREDES Y EN EL PISO, SEGÚN MATERIALES PREDOMINANTES EN EL TECHO

(Continuación)

PERIODO DE CONSTRUCCION / MATERIALES PREDOMINANTES EN PAREDES Y PISOS	MATERIALES PREDOMINANTES EN EL TECHO						
	TOTAL	PLACA O LOSA	TEJA	PLANCHA DE FIBROCEMENTO	MADERA Y PAPEL	GUANO	OTRO
Antes de 1920	**128 627**	**44 887**	**55 192**	**15 125**	**10 826**	**1 155**	**1 442**
Paredes de hormigón, mampostería	**101 441**	**44 887**	**38 734**	**8 359**	**8 139**	**351**	**971**
Piso de losa, granito mosaico, etc.	80 007	41 162	26 524	4 783	6 538	196	804
Piso de cemento	20 774	3 545	12 031	3 440	1 530	112	116
Piso de madera	273	66	77	31	40	21	38
Piso de tierra	296	90	61	92	26	19	8
Piso de otro material	91	24	41	13	5	3	5
Paredes de madera	**24 978**	**-**	**15 076**	**6 224**	**2 520**	**723**	**435**
Piso de losa, granito mosaico, etc.	9 555	-	6 587	1 754	1 077	55	82
Piso de cemento	12 862	-	7 791	3 260	1 204	442	165
Piso de madera	1 905	-	547	968	181	79	130
Piso de tierra	568	-	135	224	46	131	32
Piso de otro material	88	-	16	18	12	16	26
Paredes de yagua o tabla de palma	**635**	**-**	**267**	**309**	**39**	**-**	**20**
Piso de losa, granito mosaico, etc.	96	-	57	34	5	-	-
Piso de cemento	405	-	175	203	16	-	11
Piso de madera	16	-	4	8	2	-	2
Piso de tierra	113	-	30	61	15	-	7
Piso de otro material	5	-	1	3	1	-	-
Paredes de adobe o embarre u otro material	**1 573**	**-**	**1 115**	**233**	**128**	**81**	**16**
Piso de losa, granito mosaico, etc.	765	-	603	77	76	9	-
Piso de cemento	688	-	487	123	36	34	8
Piso de madera	21	-	4	7	2	6	2
Piso de tierra	74	-	10	21	12	28	3
Piso de otro material	25	-	11	5	2	4	3

TABLA V.7 CASAS Y APARTAMENTOS OCUPADOS CON RESIDENTES PERMANENTES, POR PERIODO DE CONSTRUCCION Y MATERIALES PREDOMINANTES EN LAS PAREDES Y EN EL PISO, SEGÚN MATERIALES PREDOMINANTES EN EL TECHO

(Continuación)

PERIODO DE CONSTRUCCION / MATERIALES PREDOMINANTES EN PAREDES Y PISOS	MATERIALES PREDOMINANTES EN EL TECHO						
	TOTAL	PLACA O LOSA	TEJA	PLANCHA DE FIBROCEMENTO	MADERA Y PAPEL	GUANO	OTRO
De 1920 a 1933	**89 672**	**41 607**	**28 366**	**12 058**	**5 943**	**1 183**	**515**
Paredes de hormigón, mampostería	**71 293**	**41 607**	**19 398**	**6 211**	**3 536**	**217**	**324**
Piso de losa, granito mosaico, etc.	59 461	39 132	13 671	3 614	2 750	48	246
Piso de cemento	11 429	2 341	5 630	2 485	759	143	71
Piso de madera	108	30	32	23	19	3	1
Piso de tierra	269	92	58	85	6	22	6
Piso de otro material	26	12	7	4	2	1	-
Paredes de madera	**17 186**	**-**	**8 529**	**5 278**	**2 316**	**894**	**169**
Piso de losa, granito mosaico, etc.	6 098	-	3 465	1 385	1 162	61	25
Piso de cemento	9 398	-	4 508	3 101	1 013	657	119
Piso de madera	1 142	-	420	573	102	33	14
Piso de tierra	524	-	130	207	37	139	11
Piso de otro material	24	-	6	12	2	4	-
Paredes de yagua o tabla de palma	**789**	**-**	**284**	**436**	**52**	**-**	**17**
Piso de losa, granito mosaico, etc.	116	-	45	61	9	-	1
Piso de cemento	544	-	198	302	32	-	12
Piso de madera	17	-	8	7	1	-	1
Piso de tierra	105	-	29	63	10	-	3
Piso de otro material	7	-	4	3	-	-	-
Paredes de adobe o embarre u otro material	**404**	**-**	**155**	**133**	**39**	**72**	**5**
Piso de losa, granito mosaico, etc.	129	-	65	36	19	9	-
Piso de cemento	209	-	79	80	12	34	4
Piso de madera	3	-	1	2	-	-	-
Piso de tierra	60	-	8	14	8	29	1
Piso de otro material	3	-	2	1	-	-	-

TABLA V.7 CASAS Y APARTAMENTOS OCUPADOS CON RESIDENTES PERMANENTES, POR PERIODO DE CONSTRUCCION Y MATERIALES PREDOMINANTES EN LAS PAREDES Y EN EL PISO, SEGÚN MATERIALES PREDOMINANTES EN EL TECHO

(Continuación)

PERIODO DE CONSTRUCCION / MATERIALES PREDOMINANTES EN PAREDES Y PISOS	MATERIALES PREDOMINANTES EN EL TECHO						
	TOTAL	PLACA O LOSA	TEJA	PLANCHA DE FIBROCEMENTO	MADERA Y PAPEL	GUANO	OTRO
De 1934 a 1945	**131 595**	**68 932**	**32 418**	**18 870**	**7 933**	**2 613**	**829**
Paredes de hormigón, mampostería	**109 661**	**68 932**	**23 806**	**10 764**	**5 093**	**511**	**555**
Piso de losa, granito mosaico, etc.	91 100	64 713	16 128	5 875	3 872	94	418
Piso de cemento	17 999	4 057	7 559	4 689	1 196	372	126
Piso de madera	110	32	32	25	14	2	5
Piso de tierra	405	119	72	160	7	43	4
Piso de otro material	47	11	15	15	4	-	2
Paredes de madera	**19 882**	**-**	**7 977**	**7 009**	**2 695**	**1 969**	**232**
Piso de losa, granito mosaico, etc.	5 567	-	2 768	1 488	1 167	114	30
Piso de cemento	12 615	-	4 792	4 777	1 377	1 506	163
Piso de madera	799	-	228	404	93	58	16
Piso de tierra	875	-	182	329	56	287	21
Piso de otro material	26	-	7	11	2	4	2
Paredes de yagua o tabla de palma	**1 412**	**-**	**460**	**807**	**114**	**-**	**31**
Piso de losa, granito mosaico, etc.	143	-	66	66	10	-	1
Piso de cemento	1 003	-	324	588	69	-	22
Piso de madera	44	-	23	10	10	-	1
Piso de tierra	212	-	43	138	24	-	7
Piso de otro material	10	-	4	5	1	-	-
Paredes de adobe o embarre u otro material	**640**	**-**	**175**	**290**	**31**	**133**	**11**
Piso de losa, granito mosaico, etc.	165	-	74	67	15	8	1
Piso de cemento	345	-	82	170	15	74	4
Piso de madera	8	-	1	6	-	-	1
Piso de tierra	116	-	16	43	1	51	5
Piso de otro material	6	-	2	4	-	-	-

TABLA V.7 CASAS Y APARTAMENTOS OCUPADOS CON RESIDENTES PERMANENTES, POR PERIODO DE CONSTRUCCION Y MATERIALES PREDOMINANTES EN LAS PAREDES Y EN EL PISO, SEGÚN MATERIALES PREDOMINANTES EN EL TECHO

(Continuación)

PERIODO DE CONSTRUCCION / MATERIALES PREDOMINANTES EN PAREDES Y PISOS	MATERIALES PREDOMINANTES EN EL TECHO						
	TOTAL	PLACA O LOSA	TEJA	PLANCHA DE FIBROCEMENTO	MADERA Y PAPEL	GUANO	OTRO
De 1946 a 1958	**300 468**	**188 738**	**51 458**	**41 309**	**10 907**	**6 736**	**1 320**
Paredes de hormigón, mampostería	**258 208**	**188 738**	**36 842**	**24 117**	**6 426**	**1 295**	**790**
Piso de losa, granito mosaico, etc.	217 344	177 755	22 826	11 788	4 279	222	474
Piso de cemento	39 557	10 580	13 796	11 872	2 062	966	281
Piso de madera	161	38	48	46	17	7	5
Piso de tierra	1 062	332	160	384	59	98	29
Piso de otro material	84	33	12	27	9	2	1
Paredes de madera	**37 058**	**-**	**13 144**	**14 194**	**4 168**	**5 130**	**422**
Piso de losa, granito mosaico, etc.	8 192	-	3 844	2 586	1 428	287	47
Piso de cemento	25 979	-	8 736	10 402	2 504	4 020	317
Piso de madera	931	-	216	496	97	108	14
Piso de tierra	1 908	-	337	688	135	708	40
Piso de otro material	48	-	11	22	4	7	4
Paredes de yagua o tabla de palma	**3 779**	**-**	**1 213**	**2 258**	**226**	**-**	**82**
Piso de losa, granito mosaico, etc.	375	-	123	233	14	-	5
Piso de cemento	2 846	-	939	1 678	166	-	63
Piso de madera	58	-	20	32	4	-	2
Piso de tierra	476	-	122	302	41	-	11
Piso de otro material	24	-	9	13	1	-	1
Paredes de adobe o embarre u otro material	**1 423**	**-**	**259**	**740**	**87**	**311**	**26**
Piso de losa, granito mosaico, etc.	248	-	90	121	15	19	3
Piso de cemento	910	-	151	524	42	177	16
Piso de madera	7	-	1	4	2	-	-
Piso de tierra	246	-	16	84	28	112	6
Piso de otro material	12	-	1	7	-	3	1

TABLA V.7 CASAS Y APARTAMENTOS OCUPADOS CON RESIDENTES PERMANENTES, POR PERIODO DE CONSTRUCCION Y MATERIALES PREDOMINANTES EN LAS PAREDES Y EN EL PISO, SEGÚN MATERIALES PREDOMINANTES EN EL TECHO

(Continuación)

PERIODO DE CONSTRUCCION / MATERIALES PREDOMINANTES EN PAREDES Y PISOS	MATERIALES PREDOMINANTES EN EL TECHO						
	TOTAL	PLACA O LOSA	TEJA	PLANCHA DE FIBROCEMENTO	MADERA Y PAPEL	GUANO	OTRO
De 1959 a 1970	**317 339**	**149 167**	**51 312**	**88 563**	**8 893**	**16 720**	**2 684**
Paredes de hormigón, mampostería	**238 428**	**149 167**	**30 562**	**50 000**	**3 698**	**3 772**	**1 229**
Piso de losa, granito mosaico, etc.	157 008	124 300	13 525	16 424	1 657	502	600
Piso de cemento	78 395	23 915	16 641	32 459	1 908	2 896	576
Piso de madera	210	54	56	63	24	11	2
Piso de tierra	2 619	808	321	989	101	355	45
Piso de otro material	196	90	19	65	8	8	6
Paredes de madera	**63 285**	**-**	**16 626**	**29 186**	**4 194**	**12 160**	**1 119**
Piso de losa, granito mosaico, etc.	7 032	-	2 641	3 210	545	551	85
Piso de cemento	50 408	-	12 958	23 515	3 292	9 779	864
Piso de madera	1 042	-	228	519	73	200	22
Piso de tierra	4 678	-	768	1 893	276	1 600	141
Piso de otro material	125	-	31	49	8	30	7
Paredes de yagua o tabla de palma	**12 055**	**-**	**3 649**	**7 313**	**829**	**-**	**264**
Piso de losa, granito mosaico, etc.	1 092	-	359	695	31	-	7
Piso de cemento	9 234	-	2 845	5 532	647	-	210
Piso de madera	105	-	38	54	11	-	2
Piso de tierra	1 572	-	394	998	136	-	44
Piso de otro material	52	-	13	34	4	-	1
Paredes de adobe o embarre u otro material	**3 571**	**-**	**475**	**2 064**	**172**	**788**	**72**
Piso de losa, granito mosaico, etc.	408	-	68	268	20	49	3
Piso de cemento	2 448	-	335	1 512	98	460	43
Piso de madera	19	-	5	11	2	-	1
Piso de tierra	676	-	62	269	48	275	22
Piso de otro material	20	-	5	4	4	4	3

TABLA V.7 CASAS Y APARTAMENTOS OCUPADOS CON RESIDENTES PERMANENTES, POR PERIODO DE CONSTRUCCION Y MATERIALES PREDOMINANTES EN LAS PAREDES Y EN EL PISO, SEGÚN MATERIALES PREDOMINANTES EN EL TECHO

(Continuación)

PERIODO DE CONSTRUCCION / MATERIALES PREDOMINANTES EN PAREDES Y PISOS	MATERIALES PREDOMINANTES EN EL TECHO						
	TOTAL	PLACA O LOSA	TEJA	PLANCHA DE FIBROCEMENTO	MADERA Y PAPEL	GUANO	OTRO
De 1971 a 1981	**498 071**	**284 150**	**55 779**	**121 750**	**9 973**	**22 884**	**3 535**
Paredes de hormigón, mampostería	**378 659**	**284 150**	**26 482**	**59 406**	**2 810**	**4 756**	**1 055**
Piso de losa, granito mosaico, etc.	266 192	236 666	9 326	18 459	905	556	280
Piso de cemento	106 765	45 294	16 553	38 840	1 779	3 622	677
Piso de madera	224	80	38	70	4	29	3
Piso de tierra	5 112	1 863	550	1 955	111	544	89
Piso de otro material	366	247	15	82	11	5	6
Paredes de madera	**90 795**	**-**	**21 801**	**44 883**	**5 406**	**16 937**	**1 768**
Piso de losa, granito mosaico, etc.	8 197	-	2 660	4 428	420	602	87
Piso de cemento	73 609	-	17 455	36 602	4 425	13 730	1 397
Piso de madera	1 148	-	261	495	86	274	32
Piso de tierra	7 655	-	1 387	3 270	460	2 297	241
Piso de otro material	186	-	38	88	15	34	11
Paredes de yagua o tabla de palma	**23 529**	**-**	**6 833**	**14 571**	**1 538**	**-**	**587**
Piso de losa, granito mosaico, etc.	2 269	-	676	1 505	62	-	26
Piso de cemento	17 866	-	5 356	10 840	1 192	-	478
Piso de madera	132	-	41	76	12	-	3
Piso de tierra	3 142	-	737	2 063	264	-	78
Piso de otro material	120	-	23	87	8	-	2
Paredes de adobe o embarre u otro material	**5 088**	**-**	**663**	**2 890**	**219**	**1 191**	**125**
Piso de losa, granito mosaico, etc.	615	-	95	411	24	79	6
Piso de cemento	3 159	-	444	1 943	116	598	58
Piso de madera	19	-	2	8	1	6	2
Piso de tierra	1 259	-	116	508	73	503	59
Piso de otro material	36	-	6	20	5	5	-

TABLA V.7 CASAS Y APARTAMENTOS OCUPADOS CON RESIDENTES PERMANENTES, POR PERIODO DE CONSTRUCCION Y MATERIALES PREDOMINANTES EN LAS PAREDES Y EN EL PISO, SEGÚN MATERIALES PREDOMINANTES EN EL TECHO

(Continuación)

PERIODO DE CONSTRUCCION / MATERIALES PREDOMINANTES EN PAREDES Y PISOS	MATERIALES PREDOMINANTES EN EL TECHO						
	TOTAL	PLACA O LOSA	TEJA	PLANCHA DE FIBROCEMENTO	MADERA Y PAPEL	GUANO	OTRO
De 1982 a 1989	**601 479**	**354 177**	**55 378**	**148 467**	**11 921**	**27 578**	**3 958**
Paredes de hormigón, mampostería	**471 686**	**354 177**	**25 637**	**81 615**	**3 068**	**5 898**	**1 291**
Piso de losa, granito mosaico, etc.	305 776	277 744	7 004	19 440	824	492	272
Piso de cemento	153 993	71 537	17 440	58 012	1 935	4 244	825
Piso de madera	345	105	51	149	15	22	3
Piso de tierra	10 430	3 922	1 091	3 828	283	1 132	174
Piso de otro material	1 142	869	51	186	11	8	17
Paredes de madera	**96 899**	**-**	**21 263**	**47 181**	**6 503**	**20 058**	**1 894**
Piso de losa, granito mosaico, etc.	6 302	-	1 906	3 425	408	486	77
Piso de cemento	76 223	-	16 897	37 834	5 194	14 904	1 394
Piso de madera	982	-	178	435	93	242	34
Piso de tierra	13 122	-	2 226	5 364	786	4 372	374
Piso de otro material	270	-	56	123	22	54	15
Paredes de yagua o tabla de palma	**26 790**	**-**	**7 646**	**16 527**	**2 002**	**-**	**615**
Piso de losa, granito mosaico, etc.	2 010	-	565	1 371	61	-	13
Piso de cemento	19 083	-	5 637	11 535	1 452	-	459
Piso de madera	122	-	30	81	9	-	2
Piso de tierra	5 418	-	1 359	3 450	470	-	139
Piso de otro material	157	-	55	90	10	-	2
Paredes de adobe o embarre u otro material	**6 104**	**-**	**832**	**3 144**	**348**	**1 622**	**158**
Piso de losa, granito mosaico, etc.	631	-	114	375	38	99	5
Piso de cemento	3 328	-	506	1 929	157	669	67
Piso de madera	27	-	5	14	2	6	-
Piso de tierra	2 069	-	198	801	145	840	85
Piso de otro material	49	-	9	25	6	8	1

TABLA V.7 CASAS Y APARTAMENTOS OCUPADOS CON RESIDENTES PERMANENTES, POR PERIODO DE CONSTRUCCION Y MATERIALES PREDOMINANTES EN LAS PAREDES Y EN EL PISO, SEGÚN MATERIALES PREDOMINANTES EN EL TECHO

(Continuación)

PERIODO DE CONSTRUCCION / MATERIALES PREDOMINANTES EN PAREDES Y PISOS	MATERIALES PREDOMINANTES EN EL TECHO						
	TOTAL	PLACA O LOSA	TEJA	PLANCHA DE FIBROCEMENTO	MADERA Y PAPEL	GUANO	OTRO
De 1990 a fecha del Censo	**568 700**	**221 592**	**70 036**	**196 893**	**18 431**	**54 269**	**7 479**
Paredes de hormigón, mampostería	**384 103**	**221 592**	**34 004**	**112 100**	**3 804**	**9 771**	**2 832**
Piso de losa, granito mosaico, etc.	209 982	169 904	9 332	28 273	669	851	953
Piso de cemento	151 448	46 323	21 383	73 717	2 432	6 151	1 442
Piso de madera	366	76	75	157	8	41	9
Piso de tierra	20 532	4 239	3 073	9 455	671	2 696	398
Piso de otro material	1 775	1 050	141	498	24	32	30
Paredes de madera	**138 035**	**-**	**25 228**	**58 709**	**10 127**	**40 772**	**3 199**
Piso de losa, granito mosaico, etc.	6 018	-	1 662	3 123	348	808	77
Piso de cemento	84 162	-	15 937	38 438	6 028	22 149	1 610
Piso de madera	1 710	-	271	595	126	680	38
Piso de tierra	45 488	-	7 207	16 267	3 578	16 996	1 440
Piso de otro material	657	-	151	286	47	139	34
Paredes de yagua o tabla de palma	**35 944**	**-**	**9 408**	**21 619**	**3 879**	**-**	**1 038**
Piso de losa, granito mosaico, etc.	1 537	-	416	1 025	66	-	30
Piso de cemento	18 202	-	4 993	10 853	1 823	-	533
Piso de madera	216	-	51	130	31	-	4
Piso de tierra	15 658	-	3 868	9 402	1 933	-	455
Piso de otro material	331	-	80	209	26	-	16
Paredes de adobe o embarre u otro material	**10 618**	**-**	**1 396**	**4 465**	**621**	**3 726**	**410**
Piso de losa, granito mosaico, etc.	715	-	106	435	30	125	19
Piso de cemento	3 929	-	722	1 914	204	994	95
Piso de madera	66	-	6	40	2	15	3
Piso de tierra	5 800	-	544	2 022	378	2 569	287
Piso de otro material	108	-	18	54	7	23	6

TABLA V.7 CASAS Y APARTAMENTOS OCUPADOS CON RESIDENTES PERMANENTES, POR PERIODO DE CONSTRUCCION Y MATERIALES PREDOMINANTES EN LAS PAREDES Y EN EL PISO, SEGÚN MATERIALES PREDOMINANTES EN EL TECHO

(Final)

PERIODO DE CONSTRUCCION / MATERIALES PREDOMINANTES EN PAREDES Y PISOS	MATERIALES PREDOMINANTES EN EL TECHO						
	TOTAL	PLACA O LOSA	TEJA	PLANCHA DE FIBROCEMENTO	MADERA Y PAPEL	GUANO	OTRO
No sabe	**562 908**	**223 051**	**123 239**	**148 589**	**31 021**	**30 825**	**6 183**
Paredes de hormigón, mampostería	**406 248**	**223 051**	**78 502**	**79 633**	**16 674**	**6 093**	**2 295**
Piso de losa, granito mosaico, etc.	258 321	177 952	41 211	26 624	11 019	545	970
Piso de cemento	139 676	42 861	36 104	49 845	5 325	4 422	1 119
Piso de madera	528	145	138	154	46	21	24
Piso de tierra	7 076	1 743	988	2 839	261	1 083	162
Piso de otro material	647	350	61	171	23	22	20
Paredes de madera	**125 299**	**-**	**37 090**	**51 588**	**11 794**	**21 968**	**2 859**
Piso de losa, granito mosaico, etc.	16 777	-	8 197	5 330	2 483	587	180
Piso de cemento	90 013	-	25 552	39 238	7 828	15 367	2 028
Piso de madera	2 544	-	584	1 224	291	374	71
Piso de tierra	15 590	-	2 675	5 632	1 161	5 577	545
Piso de otro material	375	-	82	164	31	63	35
Paredes de yagua o tabla de palma	**22 484**	**-**	**6 228**	**13 479**	**2 019**	**-**	**758**
Piso de losa, granito mosaico, etc.	1 565	-	460	1 016	63	-	26
Piso de cemento	14 951	-	4 196	8 947	1 320	-	488
Piso de madera	157	-	49	84	17	-	7
Piso de tierra	5 643	-	1 477	3 324	610	-	232
Piso de otro material	168	-	46	108	9	-	5
Paredes de adobe o embarre u otro material	**8 877**	**-**	**1 419**	**3 889**	**534**	**2 764**	**271**
Piso de losa, granito mosaico, etc.	1 020	-	379	454	80	96	11
Piso de cemento	4 528	-	754	2 360	254	1 034	126
Piso de madera	52	-	15	16	7	11	3
Piso de tierra	3 180	-	250	1 016	182	1 605	127
Piso de otro material	97	-	21	43	11	18	4

TABLA V.8 VIVIENDAS PARTICULARES OCUPADAS CON RESIDENTES PERMANENTES POR NUMERO DE PERSONAS EN LA VIVIENDA Y ZONA DE RESIDENCIA, SEGUN NUMERO DE PIEZAS

PERSONAS EN LA VIVIENDA / ZONA DE RESIDENCIA	VIVIENDAS SEGUN NUMERO DE PIEZAS					
	TOTAL*	1	2	3	4	5 Y MAS
CUBA / Personas en la vivienda	**3 458 476**	**130 159**	**379 459**	**738 712**	**1 018 130**	**1 192 016**
Con 1 persona	466 569	47 745	95 995	127 992	113 043	81 794
Con 2 personas	766 892	32 809	100 994	186 548	227 414	219 127
Con 3 personas	910 925	28 183	99 259	206 848	285 049	291 586
Con 4 personas	721 609	14 697	56 756	140 894	233 504	275 758
Con 5 personas	329 481	4 427	17 333	49 411	96 393	161 917
Con 6 personas	143 702	1 365	5 536	16 670	37 234	82 897
Con 7 personas	60 193	514	2 045	6 030	14 374	37 230
Con 8 personas	27 075	229	801	2 357	5 950	17 738
Con 9 personas	12 944	89	341	994	2 650	8 870
Con 10 y más personas	19 086	101	399	968	2 519	15 099
URBANO / Personas en la vivienda	**2 578 096**	**95 679**	**276 263**	**554 003**	**760 370**	**891 781**
Con 1 persona	335 002	34 158	67 143	94 631	81 453	57 617
Con 2 personas	564 962	24 678	75 363	142 569	168 470	153 882
Con 3 personas	674 840	20 980	72 982	154 823	212 274	213 781
Con 4 personas	538 392	10 957	41 338	104 762	174 488	206 847
Con 5 personas	250 428	3 143	12 440	36 439	73 284	125 122
Con 6 personas	113 546	1 004	4 123	12 513	29 178	66 728
Con 7 personas	49 318	405	1 570	4 666	11 618	31 059
Con 8 personas	23 027	186	646	1 905	5 014	15 276
Con 9 personas	11 426	80	301	843	2 309	7 893
Con 10 y más personas	17 155	88	357	852	2 282	13 576

*** El total de viviendas particulares está calculado sobre igual universo que la Tabla V.6**

TABLA V.8 VIVIENDAS PARTICULARES OCUPADAS CON RESIDENTES PERMANENTES POR NUMERO DE PERSONAS EN LA VIVIENDA Y ZONA DE RESIDENCIA, SEGUN NUMERO DE PIEZAS (Final)

PERSONAS EN LA VIVIENDA / ZONA DE RESIDENCIA	VIVIENDAS SEGUN NUMERO DE PIEZAS					
	TOTAL*	1	2	3	4	5 Y MAS
RURAL / Personas en la vivienda	**880 380**	**34 480**	**103 196**	**184 709**	**257 760**	**300 235**
Con 1 persona	131 567	13 587	28 852	33 361	31 590	24 177
Con 2 personas	201 930	8 131	25 631	43 979	58 944	65 245
Con 3 personas	236 085	7 203	26 277	52 025	72 775	77 805
Con 4 personas	183 217	3 740	15 418	36 132	59 016	68 911
Con 5 personas	79 053	1 284	4 893	12 972	23 109	36 795
Con 6 personas	30 156	361	1 413	4 157	8 056	16 169
Con 7 personas	10 875	109	475	1 364	2 756	6 171
Con 8 personas	4 048	43	155	452	936	2 462
Con 9 personas	1 518	9	40	151	341	977
Con 10 y más personas	1 931	13	42	116	237	1523

*** El total de viviendas particulares está calculado sobre igual universo que la Tabla V.6**

TABLA V.9 VIVIENDAS PARTICULARES OCUPADAS CON RESIDENTES PERMANENTES POR NUMERO DE PERSONAS EN LA VIVIENDA Y ZONA DE RESIDENCIA, SEGUN NUMERO DE PIEZAS UTILIZADAS PARA DORMIR

PERSONAS EN LA VIVIENDA / ZONA DE RESIDENCIA	VIVIENDAS SEGUN NUMERO DE PIEZAS UTILIZADAS PARA DORMIR					
	Total	1	2	3	4	5 Y MAS
CUBA / Personas en la vivienda	**3 458 476**	**562 665**	**940 579**	**1 954 436**	**728**	**68**
Con 1 persona	466 569	466 569	-	-	-	-
Con 2 personas	766 892	39 836	727 056	-	-	-
Con 3 personas	915 988	32 583	115 412	767 993	-	-
Con 4 personas	721 609	16 424	66 911	638 104	170	-
Con 5 personas	329 481	4 829	20 739	303 702	198	13
Con 6 personas	143 702	1 446	6 487	135 580	172	17
Con 7 personas	60 193	549	2 296	57 227	108	13
Con 8 personas	27 075	236	883	25 903	43	10
Con 9 personas	12 944	90	370	12 451	26	7
Con 10 y más personas	14 023	103	425	13 476	11	8
URBANO / Personas en la vivienda	**2 578 096**	**404 275**	**689 908**	**1 483 357**	**501**	**55**
Con 1 persona	335 002	335 002	-	-	-	-
Con 2 personas	564 962	28 611	536 351	-	-	-
Con 3 personas	679 040	23 504	83 929	571 607	-	-
Con 4 personas	538 392	11 961	47 394	478 932	105	-
Con 5 personas	250 428	3 371	14 446	232 463	137	11
Con 6 personas	113 546	1 044	4 676	107 689	122	15
Con 7 personas	49 318	422	1 709	47 101	78	8
Con 8 personas	23 027	190	702	22 094	32	9
Con 9 personas	11 426	80	323	10 999	18	6
Con 10 y más personas	12 955	90	378	12 472	9	6

*** El total de viviendas particulares está calculado sobre igual universo que la Tabla V.6**

TABLA V.9 VIVIENDAS PARTICULARES OCUPADAS CON RESIDENTES PERMANENTES POR NUMERO DE PERSONAS EN LA VIVIENDA Y ZONA DE RESIDENCIA, SEGUN NUMERO DE PIEZAS UTILIZADAS PARA DORMIR

(Final)

PERSONAS EN LA VIVIENDA / ZONA DE RESIDENCIA	VIVIENDAS SEGUN NUMERO DE PIEZAS UTILIZADAS PARA DORMIR					
	Total	1	2	3	4	5 Y MAS
RURAL / Personas en la vivienda	**880 380**	**158 390**	**250 671**	**471 079**	**227**	**13**
Con 1 persona	131 567	131 567	-	-	-	-
Con 2 personas	201 930	11 225	190 705	-	-	-
Con 3 personas	236 948	9 079	31 483	196 386	-	-
Con 4 personas	183 217	4 463	19 517	159 172	65	-
Con 5 personas	79 053	1 458	6 293	71 239	61	2
Con 6 personas	30 156	402	1 811	27 891	50	2
Con 7 personas	10 875	127	587	10 126	30	5
Con 8 personas	4 048	46	181	3 809	11	1
Con 9 personas	1 518	10	47	1 452	8	1
Con 10 y más personas	1 068	13	47	1 004	2	2

*** El total de viviendas particulares está calculado sobre igual universo que la Tabla V.6**

TABLA V.10 POBLACION EN VIVIENDAS PARTICULARES OCUPADAS CON RESIDENTES PERMANENTES POR SUMINISTRO DE AGUA, SEGUN TIPO DE VIVIENDA

SUMINISTRO DE AGUA	TIPO DE VIVIENDA			
	TOTAL *	CASA	APARTAMENTO	OTROS TIPOS
CUBA	**11 117 878**	**8 413 317**	**1 972 663**	**731 898**
TIENE Instalación de agua por tubería	**8 665 306**	**6 444 301**	**1 972 663**	**248 342**
Dentro de la vivienda	**6 644 696**	**4 672 899**	**1 904 409**	**67 388**
Fuente de Sumunistro				
Acueducto	6 039 918	4 079 499	1 904 409	56 010
Pozo o Aljibe	537 067	528 605	-	8 462
Río o manantial	47 137	44 646	-	2491
Otras fuentes	20 574	20 149	-	425
Fuera de la Vivienda	**2 020 610**	**1 771 402**	**68 254**	**180 954**
Fuente de Sumunistro				
Acueducto	1 672 118	1 473 533	53 892	144 693
Pozo o Aljibe	244 801	222 215	-	22 586
Río o manantial	74 438	62 060	-	12378
Otras fuentes	29 253	13 594	14 362	1297
NO TIENE Conducida por otro medio	**2 452 572**	**1 969 016**	**-**	**483 556**
Fuente de Suministro				
Pozo o Aljibe	1 756 793	1 407 710	-	349 083
Río o manantial	262 748	177 423	-	85325
Otras fuentes	433 031	383 883	-	49 148

*** El total de la población en viviendas particulares esta calculado sobre igual universo que la tabla V.6**

TABLA V.11 VIVIENDAS PARTICULARES OCUPADAS CON RESIDENTES PERMANENTES, POR SERVICIO SANITARIO, USO Y UBICACION SEGUN TIPO DE VIVIENDA

SERVICIO SANITARIO USO Y UBICACION	TIPO DE VIVIENDA			
	TOTAL*	CASA	APARTAMENTO	OTROS TIPOS
CUBA	**3 458 476**	**2 576 459**	**622 400**	**259 617**
Servicio Sanitario				
TIENE	**3 160 240**	**2 341 934**	**622 400**	**195 906**
Uso Exclusivo	**3 027 014**	**2 248 612**	**622 400**	**156 002**
Dentro de la vivienda	2 061 267	1 423 774	622 400	15 093
Inodoro de agua	2 061 267	1 423 774	622 400	15 093
Fuera de la vivienda	965 747	824 838	-	140 909
Inodoro de agua	58 123	55 304	-	2 819
Letrina Sanitaria	407 400	371 447	-	35 953
Excusado o Pozo negro	500 224	398 087	-	102137
Uso común	**133 226**	**93 322**	**-**	
Dentro de la vivienda	5 015	4 228	-	787
Inodoro de agua	5 015	4 228	-	787
Fuera de la vivienda	128 211	89 094	-	39 117
Inodoro de agua	21 611	7 213	-	14 398
Letrina Sanitaria	45 731	36 739	-	8 992
Excusado o Pozo negro	60 869	45 142	-	15 727
NO TIENE	**298 236**	**234 525**	**-**	**63 711**

*** El total de viviendas particulares está calculado sobre igual universo que la tabla V.6**

TABLA V.12 POBLACION EN VIVIENDAS PARTICULARES OCUPADAS CON RESIDENTES PERMANENTES, POR SERVICIO SANITARIO, USO Y UBICACION SEGUN TIPO DE VIVIENDA

SERVICIO SANITARIO USO Y UBICACION	TIPO DE VIVIENDA			
	TOTAL*	CASA	APARTAMENTO	OTROS TIPOS
CUBA	**11 117 878**	**8 413 317**	**1 972 663**	**731 898**
Servicio Sanitario				
TIENE	**10 296 685**	**7 754 287**	**1 972 663**	**569 735**
Uso Exclusivo	**9 903 097**	**7 467 370**	**1 972 663**	**463 064**
Dentro de la vivienda	6 810 184	4 794 670	1 972 663	42 851
Inodoro de agua	6 810 184	4 794 670	1 972 663	42 851
Fuera de la vivienda	3 092 913	2 672 700	-	420 213
Inodoro de agua	189 473	181 354	-	8 119
Letrina Sanitaria	1 311 183	1 203 309	-	107 874
Excusado o Pozo negro	1 592 257	1 288 037	-	304 220
Uso común	**393 588**	**286 917**	**-**	**106 671**
Dentro de la vivienda	17 150	14 860	-	2 290
Inodoro de agua	17 150	14 860	-	2 290
Fuera de la vivienda	376 438	272 057	-	104 381
Inodoro de agua	58 677	22 079	-	36 598
Letrina Sanitaria	136 203	112 183	-	24 020
Excusado o Pozo negro	181 558	137 795	-	43 763
NO TIENE	**821 193**	**659 030**	**-**	**162 163**

*** El total de la población en viviendas particulares está calculado sobre igual universo que la tabla V.6**

TABLA V.13 VIVIENDAS PARTICULARES OCUPADAS CON RESIDENTES PERMANENTES, HOGARES, PERSONAS Y ZONA DE RESIDENCIA, SEGUN TIPO DE ALUMBRADO

VIVIENDAS / HOGARES / POBLACION / ZONA DE RESIDENCIA	TIPO DE ALUMBRADO								
	TOTAL*	UNION ELECTRICA	PLANTA INDUSTRIAL	PLANTA PROPIA	MINIHIDRO-ELECTRICA	PANELES SOLARES	BIOGAS	LUZ BRILLANTE	OTRA
CUBA									
Viviendas	3 458 476	3 270 696	23 553	1 984	9 160	546	238	137 495	14 804
Hogares	3 524 447	3 336 155	23 769	1 986	9 179	545	239	137 775	14 799
Población	11 117 878	10 580 069	73 597	6 345	29 061	1 564	617	390 064	36 561
URBANO									
Viviendas	2 578 096	2 553 437	9 754	46	1 046	13	35	10 638	3 127
Hogares	2 640 468	2 615 445	9 929	43	1 067	13	36	10 803	3 132
Población	8 431 377	8 358 844	31 124	129	3 474	27	100	30 890	6 789
RURAL									
Viviendas	880 380	717 259	13 799	1 938	8 114	533	203	126 857	11 677
Hogares	883 979	720 710	13 840	1 943	8 112	532	203	126 972	11 667
Población	2 686 501	2 221 225	42 473	6 216	25 587	1 537	517	359 174	29 772

*** El total de viviendas particulares, hogares y población, está calculado sobre igual universo que la tabla V.6**

TABLA V.14 VIVIENDAS PARTICULARES OCUPADAS CON RESIDENTES PERMANENTES, HOGARES Y POBLACION POR ZONA DE RESIDENCIA, SEGUN DISPONIBILIDAD DE LOCAL PARA COCINAR, AGUA POR TUBERIA, BAÑO O DUCHA Y SISTEMA DE DESAGÜE

VIVIENDAS / HOGARES / POBLACION / ZONA DE RESIDENCIA	LOCAL PARA COCINAR			AGUA POR TUBERIA			BAÑO O DUCHA			SISTEMA DE DESAGÜE		
				TIENE			TIENE					
	TOTAL	EXCLUSIVO	COMUN	TOTAL	DENTRO DE LA VIVIENDA	FUERA DE LA VIVIENDA	TOTAL	DENTRO DE LA VIVIENDA	FUERA DE LA VIVIENDA	ALCANTA-RILLADO	FOSA O TANQUE SEPTICO	OTROS
CUBA												
Viviendas	3 333 818	3 317 187	16 631	2 643 310	2 013 879	629 431	2 399 331	2 101 444	297 887	1 212 351	1 207 435	1 038 690
Hogares	3 398 648	3 380 338	18 310	2 703 045	2 061 288	641 757	2 453 463	2 149 431	304 032	1 245 781	1 231 095	1 047 571
Población	10 826 972	10 773 899	53 073	8 665 306	6 644 696	2 020 610	7 896 298	6 948 208	948 090	3 986 190	3 938 996	3 192 692
URBANO												
Viviendas	2 502 580	2 492 487	10 093	2 251 247	1 827 323	423 924	2 085 726	1 891 403	194 323	1 182 168	994 548	401 380
Hogares	2 563 747	2 552 196	11 551	2 308 658	1 873 505	435 153	2 138 201	1 938 248	199 953	1 215 449	1 016 708	408 311
Población	8 244 749	8 210 507	34 242	7 424 467	6 048 058	1 376 409	6 898 756	6 277 524	621 232	3 890 779	3 263 486	1 277 112
RURAL												
Viviendas	831 238	824 700	6 538	392 063	186 556	205 507	313 605	210 041	103 564	30 183	212 887	637 310
Hogares	834 901	828 142	6 759	394 387	187 783	206 604	315 262	211 183	104 079	30 332	214 387	639 260
Población	2 582 223	2 563 392	18 831	1 240 839	596 638	644 201	997 542	670 684	326 858	95 411	675 510	1 915 580

*** El total de viviendas particulares, hogares y población está calculado sobre igual universo que la Tabla V.6**

TABLA V.15 POBLACION Y FAMILIAS NUCLEARES EN VIVIENDAS PARTICULARES OCUPADAS CON RESIDENTES PERMANENTES, POR CANTIDAD DE FAMILIAS Y TOTAL DE PIEZAS, SEGUN TIPO DE VIVIENDA

CANTIDAD DE FAMILIAS / TOTAL DE PIEZAS	TOTAL		TIPO DE VIVIENDA			
	POBLACION*	FAMILIAS NUCLEARES**	TOTAL*	CASA	APARTAMENTO	OTROS TIPOS
CUBA						
Total	**11 117 878**	**3 339 104**	**3 458 476**	**2 576 459**	**622 400**	**259 617**
1 pieza	294 788	80 889	130 159	80 567	16 271	33 321
2 piezas	980 513	283 627	379 459	248 308	69 657	61 494
3 piezas	2 129 165	634 298	738 712	474 533	195 532	68 647
4 piezas	3 280 016	991 237	1 018 130	737 384	221 163	59 583
5 piezas	2 567 197	779 580	723 315	605 715	89 573	28 027
6 piezas	1 224 291	375 031	320 229	291 913	21 390	6926
7 y mas piezas	641 908	194 442	148 472	138 039	8 814	1619
Sin familia nuclear	**856 792**	**-**	**602 657**	**422 158**	**113 456**	**67 043**
1 pieza	59 983	-	52 737	30 266	6 659	15 812
2 piezas	140 343	-	110 832	66 866	22 963	21 003
3 piezas	210 852	-	156 604	101 907	38 754	15 943
4 piezas	220 285	-	150 801	110 796	30 440	9565
5 piezas	143 765	-	82 686	69 132	10 042	3512
6 piezas	55 528	-	31 288	28 226	2 387	675
7 y mas piezas	26 036	-	17 709	14 965	2 211	533
1 familia nuclear	**7 802 301**	**2 426 154**	**2 426 154**	**1 820 758**	**426 605**	**178 791**
1 pieza	217 346	74 275	74 275	48 526	9 029	16 720
2 piezas	764 130	254 806	254 806	173 166	43 020	38 620
3 piezas	1 656 137	533 674	533 674	345 031	138 829	49 814
4 piezas	2 434 510	754 121	754 121	552 032	156 100	45 989
5 piezas	1 715 778	515 780	515 780	432 841	61 206	21733
6 piezas	726 575	213 324	213 324	194 113	14 083	5128
7 y mas piezas	287 825	80 174	80 174	75 049	4 338	787

*** Los totales de población, familias nucleares y viviendas particulares están calculadas con igual universo que la Tabla V.6**

**** Incluye familias nucleares en hogares nucleares, extendidos y compuestos.**

TABLA V.15 POBLACION Y FAMILIAS NUCLEARES EN VIVIENDAS PARTICULARES OCUPADAS CON RESIDENTES PERMANENTES, POR CANTIDAD DE FAMILIAS Y TOTAL DE PIEZAS, SEGUN TIPO DE VIVIENDA
(Final)

CANTIDAD DE FAMILIAS / TOTAL DE PIEZAS	TOTAL		TIPO DE VIVIENDA			
	POBLACION*	FAMILIAS NUCLEARES**	TOTAL*	CASA	APARTAMENTO	OTROS TIPOS
CUBA						
2 familias nucleares	**2 062 185**	**765 392**	**382 696**	**296 574**	**73 479**	**12 643**
1 pieza	15 065	5 744	2 872	1 661	519	692
2 piezas	67 365	25 556	12 778	7 699	3 375	1704
3 piezas	234 419	90 050	45 025	25 618	16 718	2689
4 piezas	545 860	206 920	103 460	68 761	30 941	3758
5 piezas	603 425	224 348	112 174	93 567	16 023	2584
6 piezas	364 529	132 706	66 353	61 166	4 200	987
7 y mas piezas	231 522	80 068	40 034	38 102	1 703	229
3 familias nucleares	**332 427**	**124 554**	**41 518**	**32 595**	**7 918**	**1005**
1 pieza	1 939	711	237	101	52	84
2 piezas	7 445	2 802	934	525	262	147
3 piezas	24 403	9 330	3 110	1 795	1 128	187
4 piezas	70 026	26 763	8 921	5 302	3 378	241
5 piezas	90 279	34 353	11 451	9 230	2 039	182
6 piezas	65 904	24 726	8 242	7 515	613	114
7 y mas piezas	72 431	25 869	8 623	8 127	446	50
4 y más familias nucleares	**64 173**	**23 004**	**5 451**	**4 374**	**942**	**135**
1 pieza	455	159	38	13	12	13
2 piezas	1 230	463	109	52	37	20
3 piezas	3 354	1 244	299	182	103	14
4 piezas	9 335	3 433	827	493	304	30
5 piezas	13 950	5 099	1 224	945	263	16
6 piezas	11 755	4 275	1 022	893	107	22
7 y mas piezas	24 094	8 331	1 932	1 796	116	20

*** Los totales de población, familias nucleares y viviendas particulares están calculadas con igual universo que la Tabla V.6**

**** Incluye familias nucleares en hogares nucleares, extendidos y compuestos.**

TABLA V.16 VIVIENDAS PARTICULARES OCUPADAS CON RESIDENTES PERMANENTES, POR ZONA DE RESIDENCIA, TIPOS DE HOGARES Y FAMILIAS NUCLEARES, SEGUN TIPO DE VIVIENDA

VIVIENDAS / TIPO DE HOGAR / FAMILIAS NUCLEARES	TIPO DE VIVIENDA			
	TOTAL*	CASA	APARTAMENTO	OTROS TIPOS
CUBA				
Viviendas	3 458 476	2 576 459	622 400	259 617
Hogares	3 524 447	2 632 529	630 588	261 330
Unipersonales	487 692	341 531	87 301	58 860
Nuclear	1 911 865	1 436 316	324 514	151 035
Familias Nucleares	1 911 865	1 436 316	324 514	151 035
Extendido	1 003 153	762 376	196 183	44 594
Familias Nucleares	1 284 898	983 211	252 293	49 394
Compuesto	121 737	92 306	22 590	6 841
Familias Nucleares	142 341	110 680	24 434	7 227
URBANO				
Viviendas	2 578 096	1 896 689	603 592	77 815
Hogares	2 640 468	1 949 514	611 724	79 230
Unipersonales	354 605	249 295	84 832	20 478
Nuclear	1 375 938	1 022 100	313 117	40 721
Familias Nucleares	1 375 938	1 022 100	313 117	40 721
Extendido	813 740	606 179	191 793	15 768
Familias Nucleares	1 051 432	787 324	246 641	17 467
Compuesto	96 185	71 940	21 982	2 263
Familias Nucleares	112 102	86 249	23 684	2 169
RURAL				
Viviendas	880 380	679 770	18 808	181 802
Hogares	883 979	683 015	18 864	182 100
Unipersonales	133 087	92 236	2 469	38382
Nuclear	535 927	414 216	11 397	110 314
Familias	535 927	414 216	11 397	110 314
Extendido	189 413	156 197	4 390	28826
Familias	233 466	195 887	5 652	31927
Compuesto	25 552	20 366	608	4578
Familias	30 239	24 431	750	5058

*** El total de viviendas, hogares y familias nucleares están calculadas sobre igual universo que la Tabla V.6**

TABLA V.17 VIVIENDAS PARTICULARES, POR CATEGORIAS POBLACIONALES DE LOS ASENTAMIENTOS HUMANOS, SEGUN TIPO DE VIVIENDA

CATEGORIAS POBLACIONALES DE LOS ASENTAMIENTOS HUMANOS	ASENTAMIENTOS HUMANOS	TIPO DE VIVIENDA			
		TOTAL	CASA	APARTAMENTO	OTROS TIPOS
Cuba	**7 075**	**3 527 994**	**2 625 337**	**631 667**	**270 990**
Ciudad Capital(500000 hab. y mas)	1	678 712	319 973	337 236	21 503
Ciudades					
1er. Orden (100000 a 499999 hab.)	11	677 913	540 909	117 936	19 068
2do. Orden (50000 a 99999 hab.)	7	159 576	128 678	28 020	2 878
3er. Orden (20000 a 49999 hab.)	38	355 106	304 870	42 767	7 469
Pueblos					
1er. Orden (10000 a 19999 hab.)	65	269 104	232 899	26 982	9 223
2do. Orden (5000 a 9999 hab.)	102	222 440	191 189	22 649	8 602
3er. Orden (2000 a 4999 hab.)	219	212 993	176 867	23 873	12 253
Poblados					
1er. Orden (1000 a 1999 hab.)	376	166 228	134 146	15 647	16435
2do. Orden (500 a 999 hab.)	744	169 425	134 159	10 297	24969
3er. Orden (200 a 499 hab.)	1 883	196 356	152 805	4 711	38840
Caserío o Batey (menos de 200 hab.)	3 629	131 954	100 173	1 046	30735
Población Dispersa	-	288 187	208 669	503	79015

TABLA V.18 PROMEDIO DE PERSONAS POR TERRITORIOS, SEGUN PERSONAS POR VIVIENDAS, TOTAL DE PIEZAS Y PIEZAS PARA DOMIR EN VIVIENDAS PARTICULARES OCUPADAS CON RESIDENTES PERMANENTES

TERRITORIOS	PERSONAS POR VIVIENDAS	PERSONAS POR TOTAL DE PIEZAS	PERSONAS POR PIEZAS PARA DORMIR
CUBA	3,2	0,8	1,3
Pinar del Río	3,2	0,8	1,4
La Habana	3,3	0,8	1,3
Ciudad de La Habana	3,2	0,8	1,4
Matanzas	3,2	0,8	1,3
Villa Clara	3,1	0,7	1,3
Cienfuegos	3,2	0,8	1,3
Sancti Spíritus	3,1	0,7	1,3
Ciego de Ávila	3,2	0,8	1,3
Camaguey	3,1	0,8	1,3
Las Tunas	3,1	0,8	1,3
Holguín	3,1	0,8	1,3
Granma	3,3	0,8	1,3
Santiago de Cuba	3,4	0,9	1,4
Guantánamo	3,4	0,9	1,4
I. de la Juventud	3,4	0,9	1,4