




OFICINA NACIONAL
DE ESTADÍSTICA E INFORMACIÓN
República de Cuba



ANUARIO ESTADÍSTICO DE CUBA 2023

Territorio

Edición 2024

ANUARIO ESTADÍSTICO DE CUBA 2023

CAPÍTULO 1: TERRITORIO

EDICIÓN 2024

CONTENIDO	Página
1. TERRITORIO	
Introducción	3
Cuadros	
1.1 Situación geográfica de Cuba	6
1.2 Límites geográficos y países más próximos a la República de <i>Cuba</i>	6
1.3 Superficie de Cuba	6
1.4 Extensión superficial, población y densidad de población, año del 2021 al 2023	7
1.5 Principales alturas por provincias y grandes unidades y subunidades del relieve	22
1.6 Principales ríos	23

CAPÍTULO 1

TERRITORIO

INTRODUCCIÓN

El capítulo ofrece una información general sobre la ubicación y las características físico-geográficas de Cuba.

La situación geográfica de Cuba comprende los 19°49' y los 23°16' de latitud norte y los 74°08' y los 84° 57' de longitud oeste, del meridiano de Greenwich; lo que la ubica al norte del Mar Caribe y al sur del Trópico de Cáncer.

Por su extensión superficial la isla de Cuba es considerada la mayor de las Antillas.

La **República de Cuba**, es un archipiélago formado por más de 1 600 islas, islotes y cayos, siendo la isla de Cuba la mayor; además esta conformado por cuatro grupos insulares que son:

- Los Colorados
- Sabana - Camagüey (Jardines del Rey)
- Jardines de la Reina
- Los Canarreos, considerado este último el de mayor importancia debido a que en él se encuentra la Isla de la Juventud, segunda en extensión después de la isla de Cuba.

La **extensión superficial** del archipiélago cubano es de 109 884,01 kilómetros cuadrados.

Su **población** se encuentra asentada en las islas de Cuba y la Juventud, el resto del archipiélago está casi despoblado con excepción de los centros turísticos que se encuentran en algunos cayos.

En la tabla 1.4 se introduce el término de Población Efectiva, entendiéndolo como tal la que está conformada por todos los nacidos vivos en un año calendario, así como por los residentes, nacidos o no en el país, que hayan acumulado 180 días o más de residencia en el territorio nacional en los últimos 365 días y no hayan fallecido.

Bajo tal definición se ajustaron los años 2021 y 2022, lo que explica que aparezcan tablas para esos años también.

Su **capital** es La Habana. A partir del año 2011 se estableció en Cuba una nueva División Político - Administrativa, con la que Cuba quedó organizada en 15 provincias y 168 municipios, incluyendo el municipio especial Isla de la Juventud.

Sus **provincias** son: Pinar del Río, Artemisa, La Habana, Mayabeque, Matanzas, Villa Clara, Cienfuegos, Sancti Spíritus, Ciego de Ávila, Camagüey, Las Tunas, Holguín, Granma, Santiago de Cuba y Guantánamo.

CARACTERÍSTICAS FÍSICO-GEOGRÁFICAS

GEOLOGÍA

Geografía física: presenta una geología bastante compleja, fundamentalmente en la isla de Cuba, con rocas antiguas del jurásico y cretácico, sobre todo, en las zonas montañosas y del paleógeno al cuaternario en el resto del territorio. En los cayos e islas resulta interesante la geología de la Isla de la Juventud con un macizo antiguo del jurásico y cretácico, en la llanura del norte, que forman un complejo terrígeno metamórfico en el que se destacan las elevaciones marmóreas de las sierras de Casas y Caballos, mientras que en la llanura del sur aparecen rocas carbonatadas del mioceno, separados ambos complejos por sedimentos cuaternarios holocénicos. En el resto de los cayos predominan sedimentos arcillosos - aluviales y carbonatados del pleistoceno.

RELIEVE

El relieve se destaca por su complejidad y diversidad, constituido por montañas, alturas y llanuras que representan las dos terceras partes del territorio; alrededor de un 70 por ciento tienen ángulos de pendiente de 3 grados y menores. Predominan las rocas carbonatadas en más de un 60 por ciento del territorio, influenciadas por la acción del clima, y una topografía donde los accidentes cárnicos predominan en el relieve y el subsuelo del archipiélago.

Las **grandes unidades** del relieve del territorio nacional son:

- Cordillera de Guaniguanico en el occidente del país.
- Montañas de Guamuhaya, en la parte centro-sur del país.
- Montañas de Nipe-Sagua-Baracoa, en el oriente del país.
- Sierra Maestra en el oriente-sur del país. Donde se localiza la mayor altura de la isla de Cuba y del archipiélago cubano, el pico Turquino, con 1 974 m.

En la Isla de la Juventud la mayor altitud se encuentra en la sierra de la Cañada, con 303 m.

SUELOS

Los suelos predominantes en Cuba son los hidromórficos ricos en materia orgánica y presentes en los territorios del sur de Pinar del Río, sur de Matanzas, norte y centro de Villa Clara y Ciego de Ávila y norte de Camagüey.

HIDROGRAFÍA

En la hidrología de la isla de Cuba, por las características de su relieve y la configuración alargada y estrecha, el parteaguas principal está ubicado al centro y a todo lo largo del territorio, dividiéndolo en dos vertientes, la norte y la sur. Los ríos más largos son: el Cauto, Sagua la Grande, Zaza, Caonao y el San Pedro. El río Toa (116,2 km) ubicado en las provincias de Holguín y Guantánamo es el más caudaloso del país. En Cuba los ríos son de poco caudal y de alimentación pluvial. La mayor parte de los ríos están embalsados, siendo los mayores embalses los del Zaza (1 020 millones de m³), el Alacranes (352 millones de m³) y Cauto - El Paso (330 millones de m³) localizados en las provincias de Sancti Spiritus, Villa Clara y Granma respectivamente.

En la Isla de la Juventud la red hidrográfica tiene una distribución radial, se destaca el río Las Nuevas (28 km) y el río Las Casas (14,5 km) el cual se encuentra represado y conforma el embalse Las Casas Dos.

COSTAS

La isla de Cuba cuenta con 5 746 kilómetros y la Isla de la Juventud con 327 kilómetros de costas; muy irregulares que ofrecen variados y notables accidentes, encontrándose abruptos acantilados, extensas zonas litorales bajas y cenagosas, arrecifes coralinos que bordean la línea costera, terrazas marinas, ensenadas, deltas y bahías de bolsa que proporcionan excelentes puertos. Se localizan más de 280 playas que constituyen un importante recurso natural y económico por su apreciable valor turístico.

Entre las **bahías** de mayor extensión se encuentran las de Nipe, Nuevitas y Cienfuegos. La bahía de Matanzas es la de mayor profundidad. Por su importancia económica se distinguen la de La Habana, Mariel y Santiago de Cuba. La bahía de Guantánamo se encuentra ocupada ilegalmente por la Base Naval del gobierno de los Estados Unidos.

El **ancho** máximo de la isla de Cuba es de 191 kilómetros y comprende desde la playa Tararaco (provincia de Camagüey), hasta punta Camarón Grande (provincia de Granma). El ancho mínimo de la isla de Cuba es de 31 kilómetros y comprende desde la bahía de Mariel hasta la ensenada de Majana, en la provincia de Artemisa.

CLIMA

En la mayor parte de Cuba el clima predominante es del tipo cálido tropical, con estación lluviosa en el verano. En general es bastante aceptado expresar que el clima de Cuba es tropical, estacionalmente húmedo, con influencia marítima y rasgos de semicontinentalidad. En el país se reporta también la presencia de otros tipos climáticos como en las zonas más altas de los principales sistemas montañosos o el observado en la franja costera sur de las provincias de Santiago de Cuba y Guantánamo, el cual clasifica como tropical relativamente seco con pocas lluvias.

Las variaciones más notables en cuanto a temperatura y precipitación están asociadas a los frentes fríos, sures, huracanes, a la zonalidad altitudinal y los contrastes del relieve.

Como factores determinantes en la formación del clima de Cuba se identifican la cantidad de radiación solar que se recibe, las particularidades de la circulación atmosférica sobre el país, y la diferente influencia de las características físico-geográficas propias del territorio nacional.

Por su posición geográfica, Cuba se encuentra situada en una latitud muy próxima al Trópico de Cáncer, lo que condiciona la recepción de altos valores de radiación solar durante todo el año, determinando el carácter cálido de su clima. Además, se halla en la frontera entre las zonas de circulación tropical y extratropical, recibiendo la influencia de ambas con carácter estacional. En la temporada que va aproximadamente de noviembre a abril, las variaciones del tiempo y el clima se hacen más notables, con cambios bruscos en el tiempo diario, asociados al paso de sistemas frontales, a la influencia anticiclónica de origen continental y de centros de bajas presiones extratropicales. De mayo a octubre, por el contrario, se presentan pocas variaciones en el tiempo, con la influencia más o menos marcada del Anticiclón del Atlántico Norte. Los cambios más importantes se vinculan con la presencia de disturbios en la circulación tropical (ondas del este y ciclones tropicales).

1.1 - Situación geográfica de Cuba

CONCEPTO	Lugar	Provincias	Latitud Norte	Greenwich
Archipiélago Cubano				
Extremo septentrional	Cayo Cruz del Padre	Matanzas	23°16'	80°55'
Extremo meridional	Punta del Inglés	Granma	19°49'	77°40'
Extremo oriental	Punta de Maisí	Guantánamo	20°13'	74°08'
Extremo occidental	Cabo de San Antonio	Pinar del Río	21°52'	84°57'
Isla de Cuba ^(a)				
Extremo septentrional	Punta Hicacos	Matanzas	23°11'	81°09'
Isla de la Juventud				
Extremo septentrional	Punta de Tirry	-	21°57'	82°58'
Extremo meridional	Caleta de Agustín Jol	-	21°26'	82°54'
Extremo oriental	Punta del Este	-	21°34'	82°33'
Extremo occidental	Punta Francés	-	21°38'	83°11'

^(a) Los demás puntos extremos de la Isla de Cuba son los mismos señalados para la totalidad del archipiélago.

Fuente: Síntesis Geográfica, Económica y Cultural de Cuba, versión digital, año 2017 y mapa plegable, Cuba. División Político - Administrativa, año 2011.

1.2 - Límites geográficos y países más próximos a Cuba

CONCEPTO	
Límites geográficos	
Norte	Estrecho de la Florida y los Canales de San Nicolás y Viejo de Bahamas
Sur	Mar Caribe y Estrecho de Colón
Este	Paso de los Vientos
Oeste	Estrecho de Yucatán
Países más próximos	
Norte	Estados Unidos de América (Cayo Hueso) a 150 km Mancomunidad de las Bahamas (Cayo Guinchos) a 29 km
Sur	Jamaica a 148 km
Este	República de Haití a 78 km
Oeste	Estados Unidos Mexicanos a 210 km

Fuente: Diccionario Geográfico, año 2000 y Síntesis Geográfica, Económica y Cultural de Cuba, versión digital, año 2017.

1.3 - Superficie de Cuba

CONCEPTO	Kilómetros cuadrados			
	Archipiélago Cubano	Isla de Cuba	Isla de la Juventud	Cayos adyacentes
Área	109 884,01	104 338,33	2 419,27	3 126,41

Fuente: Síntesis Geográfica, Económica y Cultural de Cuba, versión digital, año 2017 y mapa plegable, Cuba. División Político - Administrativa, año 2011.

1.4 - Extensión superficial, población efectiva y densidad de población, año 2021

CONCEPTO	Extensión superficial (km ²)			Población efectiva (U)	Densidad de población (hab/km ²)
	Total	Cayos adyacentes	Área de tierra firme		
Archipiélago cubano	109 884,01	3 126,41	106 757,60	10 885 341	99,1
Pinar del Río	8 883,74	68,47	8 815,27	571 011	64,3
Sandino	1 710,87	7,87	1 703,00	35 322	20,6
Mantua	914,65	15,30	899,35	23 289	25,5
Minas de Matahambre	857,90	9,38	848,52	30 982	36,1
Viñales	693,07	10,26	682,81	28 561	41,2
La Palma	641,70	7,51	634,19	33 352	52,0
Los Palacios	764,51	-	764,51	37 206	48,7
Consolación del Sur	1 111,90	0,19	1 111,71	86 616	77,9
Pinar del Río	730,94	16,67	714,27	187 448	256,4
San Luis	325,93	1,29	324,64	31 216	95,8
San Juan y Martínez	408,22	-	408,22	42 096	103,1
Guane	724,05	-	724,05	34 923	48,2
Artemisa	4 003,24	1,52	4 001,72	502 385	125,5
Bahía Honda	784,14	1,50	782,64	42 369	54,0
Mariel	270,86	-	270,86	43 828	161,8
Guanajay	110,26	-	110,26	27 233	247,0
Caimito	239,42	-	239,42	41 535	173,5
Bauta	154,63	-	154,63	49 549	320,4
San Antonio de los Baños	126,37	-	126,37	49 707	393,3
Güira de Melena	197,91	-	197,91	39 566	199,9
Alquízar	194,36	-	194,36	32 830	168,9
Artemisa	688,69	-	688,69	84 439	122,6
Candelaria	301,66	-	301,66	20 963	69,5
San Cristóbal	934,94	0,02	934,92	70 366	75,3
La Habana	728,26	0,00	728,26	2 041 505	2 803,3
Playa	35,81	-	35,81	169 415	4 730,9
Plaza de la Revolución	12,26	-	12,26	131 408	10 718,4
Centro Habana	3,42	-	3,42	126 105	36 872,8
La Habana Vieja	4,37	-	4,37	76 511	17 508,2
Regla	10,22	-	10,22	42 126	4 121,9
La Habana del Este	141,49	-	141,49	166 616	1 177,6
Guanabacoa	129,48	-	129,48	122 722	947,8
San Miguel del Padrón	25,55	-	25,55	153 856	6 021,8
Diez de Octubre	12,28	-	12,28	190 024	15 474,3
Cerro	10,19	-	10,19	118 494	11 628,5
Marianao	23,17	-	23,17	129 047	5 569,6
La Lisa	37,14	-	37,14	141 560	3 811,5
Boyeros	134,80	-	134,80	194 967	1 446,3
Arroyo Naranjo	82,18	-	82,18	199 235	2 424,4
Cotorro	65,90	-	65,90	79 419	1 205,1

1.4 - Extensión superficial, población efectiva y densidad de población, año 2021 (continuación)

CONCEPTO	Extensión superficial (km ²)			Población efectiva (U)	Densidad de población (hab/km ²)
	Total	Cayos adyacentes	Área de tierra firme		
Mayabeque	3 743,81	43,10	3 700,71	373 855	99,9
Bejucal	115,36	-	115,36	27 353	237,1
San José de las Lajas	593,72	-	593,72	78 944	133,0
Jaruco	275,92	-	275,92	23 882	86,6
Santa Cruz del Norte	380,33	-	380,33	34 362	90,3
Madruga	465,60	-	465,60	26 063	56,0
Nueva Paz	524,84	-	524,84	22 952	43,7
San Nicolás	229,51	-	229,51	20 203	88,0
Güines	434,89	-	434,89	63 763	146,6
Melena del Sur	231,80	-	231,80	20 043	86,5
Batabanó	251,75	43,10	208,65	26 814	106,5
Quivicán	240,09	-	240,09	29 476	122,8
Matanzas	11 791,82	217,04	11 574,78	695 186	59,0
Matanzas	370,86	-	370,86	157 603	425,0
Cárdenas	555,66	26,86	528,80	153 207	275,7
Martí	1 012,26	105,16	907,10	21 470	21,2
Colón	607,88	-	607,88	66 953	110,1
Perico	278,38	-	278,38	29 382	105,5
Jovellanos	503,76	-	503,76	56 623	112,4
Pedro Betancourt	387,02	-	387,02	29 463	76,1
Limonar	441,69	-	441,69	26 348	59,7
Unión de Reyes	873,49	-	873,49	34 871	39,9
Ciénaga de Zapata	4 162,40	85,02	4 077,38	10 219	2,5
Jagüey Grande	881,86	-	881,86	58 679	66,5
Calimete	958,21	-	958,21	27 237	28,4
Los Arabos	758,35	-	758,35	23 131	30,5
Villa Clara	8 411,81	492,43	7 919,38	752 654	89,5
Corralillo	837,30	-	837,30	24 830	29,7
Quemado de Güines	332,82	-	332,82	20 488	61,6
Sagua la Grande	961,90	279,69	682,21	49 321	51,3
Encrucijada	591,55	-	591,55	31 437	53,1
Camajuaní	585,71	-	585,71	57 057	97,4
Caibarién	385,76	212,74	173,02	39 832	103,3
Remedios	589,98	-	589,98	42 004	71,2
Placetas	656,47	-	656,47	64 476	98,2
Santa Clara	668,82	-	668,82	238 511	356,6
Cifuentes	415,90	-	415,90	26 026	62,6
Santo Domingo	878,07	-	878,07	46 804	53,3
Ranchuelo	521,83	-	521,83	50 634	97,0
Manicaragua	985,70	-	985,70	61 234	62,1

1.4 - Extensión superficial, población efectiva y densidad de población, año 2021 (continuación)

CONCEPTO	Extensión superficial (km ²)			Población efectiva (U)	Densidad de población (hab/km ²)
	Total	Cayos adyacentes	Área de tierra firme		
Cienfuegos	4 188,61	0,70	4 187,91	392 960	93,8
Aguada de Pasajeros	655,57	-	655,57	30 935	47,2
Rodas	572,71	-	572,71	32 384	56,5
Palmira	310,36	-	310,36	31 474	101,4
Lajas	432,65	-	432,65	21 055	48,7
Cruces	193,35	-	193,35	28 726	148,6
Cumanayagua	1 089,25	-	1 089,25	46 646	42,8
Cienfuegos	355,63	0,70	354,93	171 742	482,9
Abreus	579,09	-	579,09	29 998	51,8
Sancti Spíritus	6 777,28	12,16	6 765,12	452 047	66,7
Yaguajay	1 055,57	10,96	1 044,61	53 211	50,4
Jatibonico	763,70	-	763,70	41 325	54,1
Taguasco	502,15	-	502,15	32 316	64,4
Cabaiguán	596,76	-	596,76	62 480	104,7
Fomento	474,31	-	474,31	31 096	65,6
Trinidad	1 167,57	0,83	1 166,74	75 725	64,9
Sancti Spíritus	1 142,20	0,37	1 141,83	139 373	122,0
La Sierpe	1 075,02	-	1 075,02	16 521	15,4
Ciego de Ávila	6 971,64	776,74	6 194,90	420 592	60,3
Chambas	766,96	-	766,96	36 203	47,2
Morón	1 246,49	654,32	592,17	67 988	54,5
Bolivia	891,95	-	891,95	14 987	16,8
Primero de Enero	651,54	-	651,54	22 272	34,2
Ciro Redondo	567,08	-	567,08	29 983	52,9
Florencia	290,69	-	290,69	18 105	62,3
Majagua	497,63	-	497,63	24 341	48,9
Ciego de Ávila	450,04	-	450,04	149 989	333,3
Venezuela	821,02	122,42	698,60	25 237	30,7
Baraguá	788,24	-	788,24	31 487	39,9
Camagüey	15 386,16	1 233,96	14 152,20	742 486	48,3
Carlos Manuel de Céspedes	664,13	-	664,13	22 705	34,2
Esmeralda	1 905,82	666,99	1 238,83	29 143	15,3
Sierra de Cubitas	566,38	-	566,38	17 909	31,6
Minas	1 056,33	-	1 056,33	35 765	33,9
Nuevitas	1 372,32	452,17	920,15	58 950	43,0
Guáimaro	1 286,03	-	1 286,03	35 937	27,9
Sibanicú	745,11	-	745,11	28 989	38,9
Camagüey	1 098,58	-	1 098,58	321 732	292,9
Florida	1 743,78	-	1 743,78	68 145	39,1
Vertientes	2 041,09	-	2 041,09	48 580	23,8
Jimaguayú	783,43	-	783,43	19 694	25,1
Najasa	885,32	-	885,32	14 809	16,7
Santa Cruz del Sur	1 237,84	114,80	1 123,04	40 128	32,4

1.4 - Extensión superficial, población efectiva y densidad de población, año 2021 (continuación)

CONCEPTO	Extensión superficial (km ²)			Población efectiva (U)	Densidad de población (hab/km ²)
	Total	Cayos adyacentes	Área de tierra firme		
Las Tunas	6 592,66	8,93	6 583,73	523 107	79,3
Manatí	942,30	1,36	940,94	28 677	30,4
Puerto Padre	1 106,25	2,94	1 103,31	89 171	80,6
Jesús Menéndez	638,17	-	638,17	46 809	73,3
Majibacoa	698,89	-	698,89	40 497	57,9
Las Tunas	908,92	-	908,92	209 717	230,7
Jobabo	885,63	-	885,63	40 663	45,9
Colombia	559,97	-	559,97	31 364	56,0
Amancio	852,53	4,63	847,90	36 209	42,5
Holguín	9 215,72	48,10	9 167,62	1 001 194	108,6
Gibara	619,35	-	619,35	69 424	112,1
Rafael Freyre	618,46	0,13	618,33	53 559	86,6
Banes	578,82	0,22	578,60	66 835	115,5
Antilla	302,74	0,12	302,62	21 186	70,0
Báguanos	803,40	-	803,40	48 180	60,0
Holguín	689,81	-	689,81	347 952	504,4
Calixto García	591,26	-	591,26	53 264	90,1
Cacocum	662,14	-	662,14	39 278	59,3
Urbano Noris	770,12	-	770,12	38 059	49,4
Cueto	329,04	-	329,04	30 881	93,9
Mayarí	1 304,20	42,89	1 261,31	93 137	71,4
Frank País	480,08	2,12	477,96	22 430	46,7
Sagua de Tánamo	699,97	-	699,97	45 366	64,8
Moa	766,33	2,62	763,71	71 643	93,5
Granma	8 374,24	6,34	8 367,90	804 334	96,0
Río Cauto	1 502,14	-	1 502,14	45 793	30,5
Cauto Cristo	552,74	-	552,74	20 521	37,1
Jiguaní	629,89	-	629,89	59 062	93,8
Bayamo	927,90	-	927,90	234 933	253,2
Yara	560,28	-	560,28	54 238	96,8
Manzanillo	498,95	2,59	496,36	123 610	247,7
Campechuela	585,01	-	585,01	41 746	71,4
Media Luna	367,25	-	367,25	31 804	86,6
Niquero	579,77	3,50	576,27	41 359	71,3
Pilón	462,30	0,25	462,05	28 867	62,4
Bartolomé Masó	637,93	-	637,93	46 991	73,7
Buey Arriba	477,79	-	477,79	30 737	64,3
Guisa	592,29	-	592,29	44 673	75,4

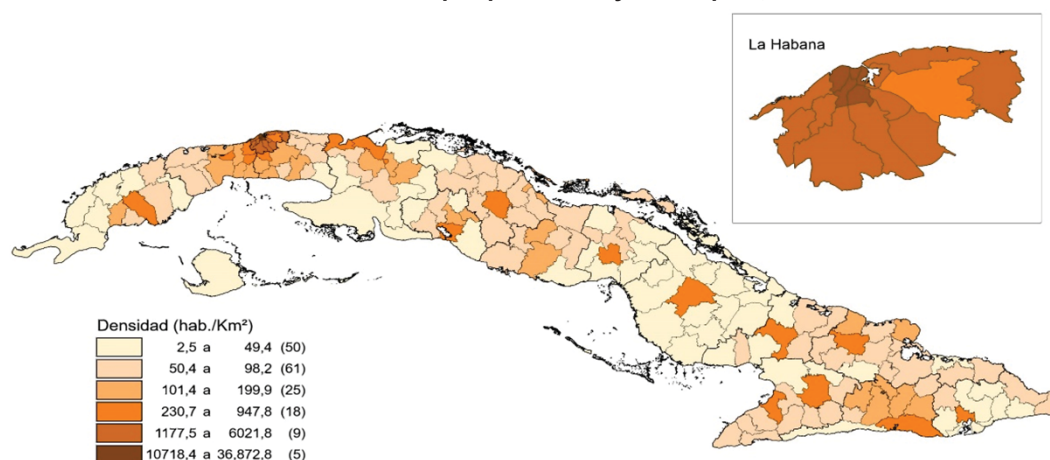
1.4 - Extensión superficial, población efectiva y densidad de población, año 2021 (conclusión)

CONCEPTO	Extensión superficial (km ²)			Población efectiva (U)	Densidad de población (hab/km ²)
	Total	Cayos adyacentes	Área de tierra firme		
Santiago de Cuba	6 227,78	0,15	6 227,63	1 031 695	165,7
Contramaestre	682,29	-	682,29	104 221	152,8
Mella	332,16	-	332,16	33 986	102,3
San Luis	683,14	-	683,14	77 642	113,7
Segundo Frente	535,96	-	535,96	40 256	75,1
Songo - La Maya	714,15	-	714,15	90 098	126,2
Santiago de Cuba	1 031,74	0,10	1 031,64	501 073	485,7
Palma Soriano	928,24	-	928,24	120 006	129,3
Tercer Frente	369,57	-	369,57	30 320	82,0
Guamá	950,53	0,05	950,48	34 093	35,9
Guantánamo	6 167,97	1,65	6 166,32	498 292	80,8
El Salvador	630,38	-	630,38	41 741	66,2
Manuel Tames	1 051,55	-	1 051,55	36 332	34,6
Yateras	625,34	-	625,34	18 758	30,0
Baracoa	974,36	-	974,36	78 247	80,3
Maisí	523,31	-	523,31	28 981	55,4
Imías	527,48	-	527,48	20 943	39,7
San Antonio del Sur	584,94	-	584,94	25 728	44,0
Caimanera	360,58	1,65	358,93	11 088	30,8
Guantánamo	257,39	-	257,39	220 238	855,7
Niceto Pérez	632,64	-	632,64	16 236	25,7
Isla de la Juventud	2 419,27	215,12	2 204,15	82 038	33,9

¹ Ver párrafo 7 de la Introducción

Fuente: Sistema Informativo del Catastro Nacional. Instituto Nacional de Ordenamiento Territorial y Urbanismo. 20 de abril de 2023.

Densidad de Población por provincias y municipios, Año 2021



Fuente: ONEI (2024) Sistema de Información Estadístico Nacional (SIEN), de Demografía 2021.

1.4 - Extensión superficial, población efectiva y densidad de población, año 2022

CONCEPTO	Extensión superficial (km ²)			Población efectiva (U)	Densidad de población (hab/km ²)
	Total	Cayos adyacentes	Área de tierra firme		
Archipiélago cubano	109 884,01	3 126,41	106 757,60	10 428 733	94,9
Pinar del Río	8 883,74	68,47	8 815,27	546 486	61,5
Sandino	1 710,87	7,87	1 703,00	33 609	19,6
Mantua	914,65	15,30	899,35	22 651	24,8
Minas de Matahambre	857,90	9,38	848,52	30 018	35,0
Viñales	693,07	10,26	682,81	27 622	39,9
La Palma	641,70	7,51	634,19	32 063	50,0
Los Palacios	764,51	-	764,51	35 245	46,1
Consolación del Sur	1 111,90	0,19	1 111,71	83 791	75,4
Pinar del Río	730,94	16,67	714,27	177 084	242,3
San Luis	325,93	1,29	324,64	30 281	92,9
San Juan y Martínez	408,22	-	408,22	40 539	99,3
Guane	724,05	-	724,05	33 583	46,4
Artemisa	4 003,24	1,52	4 001,72	481 096	120,2
Bahía Honda	784,14	1,50	782,64	40 968	52,2
Mariel	270,86	-	270,86	41 999	155,1
Guanajay	110,26	-	110,26	25 939	235,3
Caimito	239,42	-	239,42	39 906	166,7
Bauta	154,63	-	154,63	47 206	305,3
San Antonio de los Baños	126,37	-	126,37	47 906	379,1
Güira de Melena	197,91	-	197,91	37 970	191,9
Alquízar	194,36	-	194,36	31 732	163,3
Artemisa	688,69	-	688,69	80 678	117,1
Candelaria	301,66	-	301,66	20 251	67,1
San Cristóbal	934,94	0,02	934,92	66 541	71,2
La Habana	728,26	0,00	728,26	1 927 405	2 646,6
Playa	35,81	-	35,81	159 461	4 453,0
Plaza de la Revolución	12,26	-	12,26	121 566	9 915,7
Centro Habana	3,42	-	3,42	118 393	34 617,8
La Habana Vieja	4,37	-	4,37	71 917	16 457,0
Regla	10,22	-	10,22	39 608	3 875,5
La Habana del Este	141,49	-	141,49	156 359	1 105,1
Guanabacoa	129,48	-	129,48	116 918	903,0
San Miguel del Padrón	25,55	-	25,55	146 436	5 731,4
Diez de Octubre	12,28	-	12,28	177 957	14 491,6
Cerro	10,19	-	10,19	112 044	10 995,5
Marianao	23,17	-	23,17	122 054	5 267,8
La Lisa	37,14	-	37,14	135 323	3 643,6
Boyeros	134,80	-	134,80	185 238	1 374,2
Arroyo Naranjo	82,18	-	82,18	189 105	2 301,1
Cotorro	65,90	-	65,90	75 026	1 138,5

1.4 - Extensión superficial, población efectiva y densidad de población, año 2022 (continuación)

CONCEPTO	Extensión superficial (km ²)			Población efectiva (U)	Densidad de población (hab/km ²)
	Total	Cayos adyacentes	Área de tierra firme		
Mayabeque	3 743,81	43,10	3 700,71	354 468	94,7
Bejucal	115,36	-	115,36	26 038	225,7
San José de las Lajas	593,72	-	593,72	75 654	127,4
Jaruco	275,92	-	275,92	22 588	81,9
Santa Cruz del Norte	380,33	-	380,33	32 712	86,0
Madruga	465,60	-	465,60	24 419	52,4
Nueva Paz	524,84	-	524,84	21 736	41,4
San Nicolás	229,51	-	229,51	19 230	83,8
Güines	434,89	-	434,89	59 551	136,9
Melena del Sur	231,80	-	231,80	19 141	82,6
Batabanó	251,75	43,10	208,65	25 314	100,6
Quivicán	240,09	-	240,09	28 085	117,0
Matanzas	11 791,82	217,04	11 574,78	663 010	56,2
Matanzas	370,86	-	370,86	148 588	400,7
Cárdenas	555,66	26,86	528,80	144 706	260,4
Martí	1 012,26	105,16	907,10	21 073	20,8
Colón	607,88	-	607,88	63 454	104,4
Perico	278,38	-	278,38	28 291	101,6
Jovellanos	503,76	-	503,76	54 507	108,2
Pedro Betancourt	387,02	-	387,02	28 215	72,9
Limonar	441,69	-	441,69	25 624	58,0
Unión de Reyes	873,49	-	873,49	33 610	38,5
Ciénaga de Zapata	4 162,40	85,02	4 077,38	9 834	2,4
Jagüey Grande	881,86	-	881,86	56 435	64,0
Calimete	958,21	-	958,21	26 297	27,4
Los Arabos	758,35	-	758,35	22 376	29,5
Villa Clara	8 411,81	492,43	7 919,38	714 974	85,0
Corralillo	837,30	-	837,30	23 857	28,5
Quemado de Güines	332,82	-	332,82	19 433	58,4
Sagua la Grande	961,90	279,69	682,21	46 379	48,2
Encrucijada	591,55	-	591,55	30 012	50,7
Camajuaní	585,71	-	585,71	54 932	93,8
Caibarién	385,76	212,74	173,02	37 541	97,3
Remedios	589,98	-	589,98	40 055	67,9
Placetas	656,47	-	656,47	60 989	92,9
Santa Clara	668,82	-	668,82	226 345	338,4
Cifuentes	415,90	-	415,90	24 802	59,6
Santo Domingo	878,07	-	878,07	43 888	50,0
Ranchuelo	521,83	-	521,83	47 765	91,5
Manicaragua	985,70	-	985,70	58 976	59,8

1.4 - Extensión superficial, población efectiva y densidad de población, año 2022 (continuación)

CONCEPTO	Extensión superficial (km ²)			Población efectiva (U)	Densidad de población (hab/km ²)
	Total	Cayos adyacentes	Área de tierra firme		
Cienfuegos	4 188,61	0,70	4 187,91	372 573	88,9
Aguada de Pasajeros	655,57	-	655,57	29 033	44,3
Rodas	572,71	-	572,71	30 997	54,1
Palmira	310,36	-	310,36	30 014	96,7
Lajas	432,65	-	432,65	20 192	46,7
Cruces	193,35	-	193,35	27 316	141,3
Cumanayagua	1 089,25	-	1 089,25	44 346	40,7
Cienfuegos	355,63	0,70	354,93	161 576	454,3
Abreus	579,09	-	579,09	29 099	50,2
Sancti Spíritus	6 777,28	12,16	6 765,12	432 414	63,8
Yaguajay	1 055,57	10,96	1 044,61	51 280	48,6
Jatibonico	763,70	-	763,70	39 585	51,8
Taguasco	502,15	-	502,15	30 658	61,1
Cabaiguán	596,76	-	596,76	59 079	99,0
Fomento	474,31	-	474,31	29 848	62,9
Trinidad	1 167,57	0,83	1 166,74	73 003	62,5
Sancti Spíritus	1 142,20	0,37	1 141,83	132 666	116,1
La Sierpe	1 075,02	-	1 075,02	16 295	15,2
Ciego de Ávila	6 971,64	776,74	6 194,90	402 975	57,8
Chambas	766,96	-	766,96	35 167	45,9
Morón	1 246,49	654,32	592,17	64 569	51,8
Bolivia	891,95	-	891,95	14 628	16,4
Primero de Enero	651,54	-	651,54	21 630	33,2
Ciro Redondo	567,08	-	567,08	29 033	51,2
Florencia	290,69	-	290,69	17 332	59,6
Majagua	497,63	-	497,63	23 378	47,0
Ciego de Ávila	450,04	-	450,04	142 335	316,3
Venezuela	821,02	122,42	698,60	24 282	29,6
Baraguá	788,24	-	788,24	30 621	38,8
Camagüey	15 386,16	1 233,96	14 152,20	705 755	45,9
Carlos Manuel de Céspedes	664,13	-	664,13	21 800	32,8
Esmeralda	1 905,82	666,99	1 238,83	28 044	14,7
Sierra de Cubitas	566,38	-	566,38	17 489	30,9
Minas	1 056,33	-	1 056,33	34 626	32,8
Nuevitas	1 372,32	452,17	920,15	56 195	40,9
Guáimaro	1 286,03	-	1 286,03	34 736	27,0
Sibanicú	745,11	-	745,11	28 176	37,8
Camagüey	1 098,58	-	1 098,58	301 661	274,6
Florida	1 743,78	-	1 743,78	64 054	36,7
Vertientes	2 041,09	-	2 041,09	46 784	22,9
Jimaguayú	783,43	-	783,43	19 227	24,5
Najasa	885,32	-	885,32	14 489	16,4
Santa Cruz del Sur	1 237,84	114,80	1 123,04	38 474	31,1

1.4 - Extensión superficial, población efectiva y densidad de población, año 2022 (continuación)

CONCEPTO	Extensión superficial (km ²)			Población efectiva (U)	Densidad de población (hab/km ²)
	Total	Cayos adyacentes	Área de tierra firme		
Las Tunas	6 592,66	8,93	6 583,73	504 100	76,5
Manatí	942,30	1,36	940,94	27 535	29,2
Puerto Padre	1 106,25	2,94	1 103,31	84 797	76,7
Jesús Menéndez	638,17	-	638,17	45 446	71,2
Majibacoa	698,89	-	698,89	39 587	56,6
Las Tunas	908,92	-	908,92	201 684	221,9
Jobabo	885,63	-	885,63	39 643	44,8
Colombia	559,97	-	559,97	30 380	54,3
Amancio	852,53	4,63	847,90	35 028	41,1
Holguín	9 215,72	48,10	9 167,62	964 403	104,6
Gibara	619,35	-	619,35	66 261	107,0
Rafael Freyre	618,46	0,13	618,33	52 446	84,8
Banes	578,82	0,22	578,60	64 642	111,7
Antilla	302,74	0,12	302,62	20 783	68,6
Báguanos	803,40	-	803,40	47 247	58,8
Holguín	689,81	-	689,81	329 910	478,3
Calixto García	591,26	-	591,26	52 019	88,0
Cacocum	662,14	-	662,14	38 485	58,1
Urbano Noris	770,12	-	770,12	36 751	47,7
Cueto	329,04	-	329,04	30 155	91,6
Mayarí	1 304,20	42,89	1 261,31	89 931	69,0
Frank País	480,08	2,12	477,96	22 012	45,9
Sagua de Tánamo	699,97	-	699,97	44 279	63,3
Moa	766,33	2,62	763,71	69 482	90,7
Granma	8 374,24	6,34	8 367,90	783 589	93,6
Río Cauto	1 502,14	-	1 502,14	45 192	30,1
Cauto Cristo	552,74	-	552,74	20 327	36,8
Jiguaní	629,89	-	629,89	57 947	92,0
Bayamo	927,90	-	927,90	228 073	245,8
Yara	560,28	-	560,28	53 217	95,0
Manzanillo	498,95	2,59	496,36	118 988	238,5
Campechuela	585,01	-	585,01	40 077	68,5
Media Luna	367,25	-	367,25	31 061	84,6
Niquero	579,77	3,50	576,27	40 432	69,7
Pilón	462,30	0,25	462,05	28 425	61,5
Bartolomé Masó	637,93	-	637,93	46 164	72,4
Buey Arriba	477,79	-	477,79	30 304	63,4
Guisa	592,29	-	592,29	43 382	73,2

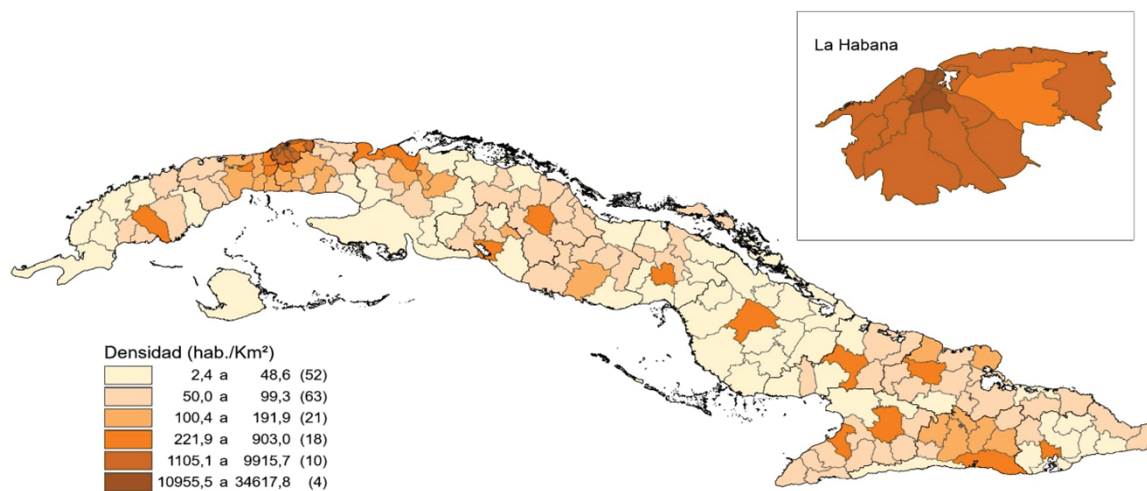
1.4 - Extensión superficial, población efectiva y densidad de población, año 2022 (conclusión)

CONCEPTO	Extensión superficial (km ²)			Población efectiva (U)	Densidad de población (hab/km ²)
	Total	Cayos adyacentes	Área de tierra firme		
Santiago de Cuba	6 227,78	0,15	6 227,63	1 009 222	162,1
Contramaestre	682,29	-	682,29	102 487	150,2
Mella	332,16	-	332,16	33 354	100,4
San Luis	683,14	-	683,14	76 087	111,4
Segundo Frente	535,96	-	535,96	39 815	74,3
Songo - La Maya	714,15	-	714,15	89 069	124,7
Santiago de Cuba	1 031,74	0,10	1 031,64	487 011	472,0
Palma Soriano	928,24	-	928,24	117 266	126,3
Tercer Frente	369,57	-	369,57	30 084	81,4
Guamá	950,53	0,05	950,48	34 049	35,8
Guantánamo	6 167,97	1,65	6 166,32	487 525	79,0
El Salvador	630,38	-	630,38	41 202	65,4
Manuel Tames	1 051,55	-	1 051,55	35 690	33,9
Yateras	625,34	-	625,34	18 560	29,7
Baracoa	974,36	-	974,36	76 600	78,6
Maisí	523,31	-	523,31	28 830	55,1
Imías	527,48	-	527,48	20 805	39,4
San Antonio del Sur	584,94	-	584,94	25 489	43,6
Caimanera	360,58	1,65	358,93	10 849	30,1
Guantánamo	257,39	-	257,39	213 403	829,1
Niceto Pérez	632,64	-	632,64	16 097	25,4
Isla de la Juventud	2 419,27	215,12	2 204,15	78 738	32,5

¹ Ver párrafo 7 de la Introducción

Fuente: Sistema Informativo del Catastro Nacional. Instituto Nacional de Ordenamiento Territorial y Urbanismo. 20 de abril de 2023.

Densidad de Población por provincias y municipios, Año 2022



Fuente: ONEI (2024) Sistema de Información Estadístico Nacional (SIEN), de Demografía 2022.

1.4 - Extensión superficial, población efectiva y densidad de población, año 2023

CONCEPTO	Extensión superficial (km ²)			Población efectiva (U)	Densidad de población (hab/km ²)
	Total	Cayos adyacentes	Área de tierra firme		
Archipiélago cubano	109 884,01	3 126,41	106 757,60	10 055 968	91,5
Pinar del Río	8 883,74	68,47	8 815,27	528 996	59,5
Sandino	1 710,87	7,87	1 703,00	32 479	19,0
Mantua	914,65	15,30	899,35	22 136	24,2
Minas de Matahambre	857,90	9,38	848,52	29 288	34,1
Viñales	693,07	10,26	682,81	26 977	38,9
La Palma	641,70	7,51	634,19	31 196	48,6
Los Palacios	764,51	-	764,51	33 979	44,4
Consolación del Sur	1 111,90	0,19	1 111,71	81 621	73,4
Pinar del Río	730,94	16,67	714,27	169 701	232,2
San Luis	325,93	1,29	324,64	29 476	90,4
San Juan y Martínez	408,22	-	408,22	39 282	96,2
Guane	724,05	-	724,05	32 861	45,4
Artemisa	4 003,24	1,52	4 001,72	465 294	116,2
Bahía Honda	784,14	1,50	782,64	40 019	51,0
Mariel	270,86	-	270,86	40 719	150,3
Guanajay	110,26	-	110,26	24 838	225,3
Caimito	239,42	-	239,42	38 673	161,5
Bauta	154,63	-	154,63	45 258	292,7
San Antonio de los Baños	126,37	-	126,37	46 388	367,1
Güira de Melena	197,91	-	197,91	36 665	185,3
Alquízar	194,36	-	194,36	30 820	158,6
Artemisa	688,69	-	688,69	77 888	113,1
Candelaria	301,66	-	301,66	19 756	65,5
San Cristóbal	934,94	0,02	934,92	64 270	68,7
La Habana	728,26	0,00	728,26	1 814 207	2 491,2
Playa	35,81	-	35,81	146 563	4 092,8
Plaza de la Revolución	12,26	-	12,26	108 200	8 825,4
Centro Habana	3,42	-	3,42	110 335	32 261,7
La Habana Vieja	4,37	-	4,37	67 427	15 429,5
Regla	10,22	-	10,22	37 373	3 656,8
La Habana del Este	141,49	-	141,49	146 555	1 035,8
Guanabacoa	129,48	-	129,48	112 521	869,0
San Miguel del Padrón	25,55	-	25,55	140 196	5 487,1
Diez de Octubre	12,28	-	12,28	165 622	13 487,1
Cerro	10,19	-	10,19	105 251	10 328,9
Marianao	23,17	-	23,17	115 623	4 990,2
La Lisa	37,14	-	37,14	129 998	3 500,2
Boyeros	134,80	-	134,80	176 412	1 308,7
Arroyo Naranjo	82,18	-	82,18	180 706	2 198,9
Cotorro	65,90	-	65,90	71 425	1 083,8

1.4 - Extensión superficial, población efectiva y densidad de población, año 2023 (continuación)

CONCEPTO	Extensión superficial (km ²)			Población efectiva (U)	Densidad de población (hab/km ²)
	Total	Cayos adyacentes	Área de tierra firme		
Mayabeque	3 743,81	43,10	3 700,71	341 568	91,2
Bejucal	115,36	-	115,36	24 991	216,6
San José de las Lajas	593,72	-	593,72	73 461	123,7
Jaruco	275,92	-	275,92	21 630	78,4
Santa Cruz del Norte	380,33	-	380,33	31 487	82,8
Madruga	465,60	-	465,60	23 264	50,0
Nueva Paz	524,84	-	524,84	21 016	40,0
San Nicolás	229,51	-	229,51	18 555	80,8
Güines	434,89	-	434,89	56 925	130,9
Melena del Sur	231,80	-	231,80	18 556	80,1
Batabanó	251,75	43,10	208,65	24 381	96,8
Quivicán	240,09	-	240,09	27 302	113,7
Matanzas	11 791,82	217,04	11 574,78	637 728	54,1
Matanzas	370,86	-	370,86	141 448	381,4
Cárdenas	555,66	26,86	528,80	137 923	248,2
Martí	1 012,26	105,16	907,10	20 543	20,3
Colón	607,88	-	607,88	61 160	100,6
Perico	278,38	-	278,38	27 450	98,6
Jovellanos	503,76	-	503,76	52 950	105,1
Pedro Betancourt	387,02	-	387,02	27 267	70,5
Limonar	441,69	-	441,69	25 048	56,7
Unión de Reyes	873,49	-	873,49	32 585	37,3
Ciénaga de Zapata	4 162,40	85,02	4 077,38	9 436	2,3
Jagüey Grande	881,86	-	881,86	54 442	61,7
Calimete	958,21	-	958,21	25 633	26,8
Los Arabos	758,35	-	758,35	21 843	28,8
Villa Clara	8 411,81	492,43	7 919,38	685 725	81,5
Corralillo	837,30	-	837,30	23 062	27,5
Quemado de Güines	332,82	-	332,82	18 850	56,6
Sagua la Grande	961,90	279,69	682,21	44 186	45,9
Encrucijada	591,55	-	591,55	28 992	49,0
Camajuaní	585,71	-	585,71	53 154	90,8
Caibarién	385,76	212,74	173,02	36 170	93,8
Remedios	589,98	-	589,98	38 402	65,1
Placetas	656,47	-	656,47	58 192	88,6
Santa Clara	668,82	-	668,82	216 190	323,2
Cifuentes	415,90	-	415,90	23 828	57,3
Santo Domingo	878,07	-	878,07	41 874	47,7
Ranchuelo	521,83	-	521,83	45 841	87,8
Manicaragua	985,70	-	985,70	56 984	57,8

1.4 - Extensión superficial, población efectiva y densidad de población, año 2023 (continuación)

CONCEPTO	Extensión superficial (km ²)			Población efectiva (U)	Densidad de población (hab/km ²)
	Total	Cayos adyacentes	Área de tierra firme		
Cienfuegos	4 188,61	0,70	4 187,91	356 641	85,1
Aguada de Pasajeros	655,57	-	655,57	27 837	42,5
Rodas	572,71	-	572,71	29 964	52,3
Palmira	310,36	-	310,36	28 832	92,9
Lajas	432,65	-	432,65	19 600	45,3
Cruces	193,35	-	193,35	26 224	135,6
Cumanayagua	1 089,25	-	1 089,25	42 653	39,2
Cienfuegos	355,63	0,70	354,93	153 192	430,8
Abreus	579,09	-	579,09	28 339	48,9
Sancti Spíritus	6 777,28	12,16	6 765,12	415 714	61,3
Yaguajay	1 055,57	10,96	1 044,61	49 468	46,9
Jatibonico	763,70	-	763,70	38 014	49,8
Taguasco	502,15	-	502,15	29 013	57,8
Cabaiguán	596,76	-	596,76	55 994	93,8
Fomento	474,31	-	474,31	28 840	60,8
Trinidad	1 167,57	0,83	1 166,74	71 039	60,8
Sancti Spíritus	1 142,20	0,37	1 141,83	127 304	111,5
La Sierpe	1 075,02	-	1 075,02	16 042	14,9
Ciego de Ávila	6 971,64	776,74	6 194,90	389 920	55,9
Chambas	766,96	-	766,96	34 236	44,6
Morón	1 246,49	654,32	592,17	62 059	49,8
Bolivia	891,95	-	891,95	14 317	16,1
Primero de Enero	651,54	-	651,54	21 234	32,6
Ciro Redondo	567,08	-	567,08	28 496	50,3
Florencia	290,69	-	290,69	16 582	57,0
Majagua	497,63	-	497,63	22 624	45,5
Ciego de Ávila	450,04	-	450,04	136 826	304,0
Venezuela	821,02	122,42	698,60	23 584	28,7
Baraguá	788,24	-	788,24	29 962	38,0
Camagüey	15 386,16	1 233,96	14 152,20	680 088	44,2
Carlos Manuel de Céspedes	664,13	-	664,13	21 198	31,9
Esmeralda	1 905,82	666,99	1 238,83	27 349	14,4
Sierra de Cubitas	566,38	-	566,38	17 170	30,3
Minas	1 056,33	-	1 056,33	33 739	31,9
Nuevitas	1 372,32	452,17	920,15	54 257	39,5
Guáimaro	1 286,03	-	1 286,03	33 675	26,2
Sibanicú	745,11	-	745,11	27 480	36,9
Camagüey	1 098,58	-	1 098,58	288 424	262,5
Florida	1 743,78	-	1 743,78	61 430	35,2
Vertientes	2 041,09	-	2 041,09	45 376	22,2
Jimaguayú	783,43	-	783,43	18 668	23,8
Najasa	885,32	-	885,32	14 290	16,1
Santa Cruz del Sur	1 237,84	114,80	1 123,04	37 032	29,9

1.4 - Extensión superficial, población efectiva y densidad de población, año 2023 (continuación)

CONCEPTO	Extensión superficial (km ²)			Población efectiva (U)	Densidad de población (hab/km ²)
	Total	Cayos adyacentes	Área de tierra firme		
Las Tunas	6 592,66	8,93	6 583,73	489 984	74,3
Manatí	942,30	1,36	940,94	26 683	28,3
Puerto Padre	1 106,25	2,94	1 103,31	81 603	73,8
Jesús Menéndez	638,17	-	638,17	44 374	69,5
Majibacoa	698,89	-	698,89	38 950	55,7
Las Tunas	908,92	-	908,92	196 035	215,7
Jobabo	885,63	-	885,63	38 571	43,6
Colombia	559,97	-	559,97	29 639	52,9
Amancio	852,53	4,63	847,90	34 129	40,0
Holguín	9 215,72	48,10	9 167,62	938 744	101,9
Gibara	619,35	-	619,35	64 436	104,0
Rafael Freyre	618,46	0,13	618,33	51 739	83,7
Banes	578,82	0,22	578,60	62 700	108,3
Antilla	302,74	0,12	302,62	20 753	68,6
Báguanos	803,40	-	803,40	46 547	57,9
Holguín	689,81	-	689,81	317 815	460,7
Calixto García	591,26	-	591,26	50 959	86,2
Cacocum	662,14	-	662,14	37 655	56,9
Urbano Noris	770,12	-	770,12	35 900	46,6
Cueto	329,04	-	329,04	29 305	89,1
Mayarí	1 304,20	42,89	1 261,31	87 157	66,8
Frank País	480,08	2,12	477,96	21 502	44,8
Sagua de Tánamo	699,97	-	699,97	43 352	61,9
Moa	766,33	2,62	763,71	68 924	89,9
Granma	8 374,24	6,34	8 367,90	768 222	91,7
Río Cauto	1 502,14	-	1 502,14	44 698	29,8
Cauto Cristo	552,74	-	552,74	20 227	36,6
Jiguaní	629,89	-	629,89	57 055	90,6
Bayamo	927,90	-	927,90	223 060	240,4
Yara	560,28	-	560,28	52 377	93,5
Manzanillo	498,95	2,59	496,36	115 960	232,4
Campechuela	585,01	-	585,01	39 116	66,9
Media Luna	367,25	-	367,25	30 638	83,4
Niquero	579,77	3,50	576,27	39 811	68,7
Pilón	462,30	0,25	462,05	27 950	60,5
Bartolomé Masó	637,93	-	637,93	45 485	71,3
Buey Arriba	477,79	-	477,79	29 741	62,2
Guisa	592,29	-	592,29	42 104	71,1

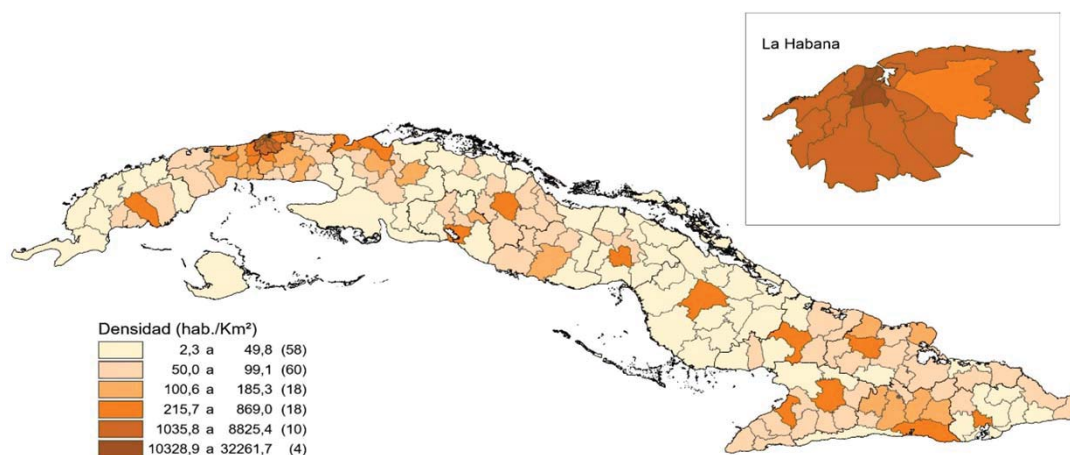
1.4 - Extensión superficial, población efectiva y densidad de población, año 2023 (conclusión)

CONCEPTO	Extensión superficial (km ²)			Población efectiva (U)	Densidad de población (hab/km ²)
	Total	Cayos adyacentes	Área de tierra firme		
Santiago de Cuba	6 227,78	0,15	6 227,63	988 655	158,7
Contramaestre	682,29	-	682,29	100 814	147,8
Mella	332,16	-	332,16	32 931	99,1
San Luis	683,14	-	683,14	74 717	109,4
Segundo Frente	535,96	-	535,96	39 406	73,5
Songo - La Maya	714,15	-	714,15	88 003	123,2
Santiago de Cuba	1 031,74	0,10	1 031,64	474 253	459,7
Palma Soriano	928,24	-	928,24	114 734	123,6
Tercer Frente	369,57	-	369,57	29 961	81,1
Guamá	950,53	0,05	950,48	33 836	35,6
Guantánamo	6 167,97	1,65	6 166,32	478 328	77,6
El Salvador	630,38	-	630,38	40 547	64,3
Manuel Tames	1 051,55	-	1 051,55	34 969	33,3
Yateras	625,34	-	625,34	18 301	29,3
Baracoa	974,36	-	974,36	75 370	77,4
Maisí	523,31	-	523,31	28 600	54,7
Imías	527,48	-	527,48	20 632	39,1
San Antonio del Sur	584,94	-	584,94	25 091	42,9
Caimanera	360,58	1,65	358,93	10 701	29,7
Guantánamo	257,39	-	257,39	208 197	808,9
Niceto Pérez	632,64	-	632,64	15 920	25,2
Isla de la Juventud	2 419,27	215,12	2 204,15	76 154	31,5

¹ Ver párrafo 7 de la Introducción

Fuente: Sistema Informativo del Catastro Nacional. Instituto Nacional de Ordenamiento Territorial y Urbanismo. 20 de abril de 2023.

Densidad de Población por provincias y municipios, Año 2023



Fuente: ONEI (2024) Sistema de Información Estadístico Nacional (SIEN), de Demografía 2023.

1.5 - Principales alturas por provincias y grandes unidades y subunidades del relieve

Metros

PROVINCIAS REGIONES NATURALES	Altura absoluta sobre el nivel medio del mar	PROVINCIAS REGIONES NATURALES	Altura absoluta sobre el nivel medio del mar
Pinar del Río		Ciego de Ávila	
Cordillera de Guaniguanico		Alturas del Norte de Cuba Central	
Sierra del Rosario		Sierra de Jatibonico	443,0 ^(a)
Loma de Seboruco	672,7	Sierra Judas	
Sierra de los Órganos		Loma Cunagua	332,0
Mogote El Americano	616,4	Camagüey	
Artemisa		Llanura del Norte de Camagüey-Las Tunas	
Cordillera de Guaniguanico		Sierra de Cubitas	
Sierra del Rosario		Cerro Tuabaquey	330,0 ^(a)
Pan de Guajaibón	700,1	Sierra de Najasa	
Loma de El Toro	678,0	Sierra del Chorrillo	324,0 ^(a)
La Habana		Las Tunas	
Alturas de Bejucal-Madruga-Coliseo		Llanura del Norte de Camagüey-Las Tunas	
Tetas de Managua	219,6	Alturas de Cañada Honda	219,0
Mayabeque		Holguín	
Alturas de La Habana-Matanzas		Montañas de Nipe-Sagua-Baracoa	
El Palenque	330,5	Sierra del Cristal	
Alturas de Bejucal-Madruga-Coliseo		Pico Cristal	1 231,0
Sierra del Grillo	317,0	Altiplanicie de Nipe	
Matanzas		Loma de Mensura	995,0
Alturas de La Habana-Matanzas		Granma	
Pan de Matanzas	381,0	Sierra Maestra	
Alturas de Bejucal-Madruga-Coliseo		Sierra del Turquino	
Loma de Jacán	316,0	Pico Bayamesa	1 756,0
Villa Clara		Pico Martí	1 722,0
Montañas de Guamuhaya		Pico Palma Mocha	1 388,0
Montañas de Trinidad		Pico Caracas	1 234,0
Pico Tuerto	923,1	Santiago de Cuba	
Cienfuegos		Sierra Maestra	
Montañas de Guamuhaya		Pico Real del Turquino	1 974,0 ^(a)
Montañas de Trinidad		Pico Cuba	1 874,0 ^(a)
Pico San Juan	1 140,0 ^(a)	Pico Suecia	1 734,0 ^(a)
Sancti Spíritus		Sierra de la Gran Piedra	
Montañas de Guamuhaya		La Gran Piedra	1 226,0
Montañas de Trinidad		Guantánamo	
Pico Potrerillo	931,0	Montañas de Nipe-Sagua-Baracoa	
Montañas de Sancti Spíritus		Sierra del Purial	
Lomas de Banao	842,0 ^(a)	Pico El Gato	1 184,0 ^(a)
		Isla de la Juventud	
		Sierra de la Cañada	302,9 ^(a)
		Sierra de Caballos	289,0 ^(a)

^(a) Altura del punto culminante.

Fuente: Nomenclador de nombres geográficos normalizados de Cuba, año 2000 y mapas topográficos a escala 1:25 000 normalizados de la República de Cuba.

1.6 - Principales ríos

RÍOS / PROVINCIAS	Vertiente	Longitud (km)	RÍOS / PROVINCIAS	Vertiente	Longitud (km)
Mantua - Pinar del Río	Norte	69,0	San Cristóbal - Artemisa	Sur	61,9
Mani-Mani - Artemisa	Norte	43,3	Mayabeque - Mayabeque	Sur	52,9
Almendares - La Habana	Norte	49,8	Hanábana - Matanzas	Sur	111,0
Jaruco - Mayabeque	Norte	31,0	Arimao - Cienfuegos	Sur	82,6
La Palma - Matanzas	Norte	71,0	Caunao - Cienfuegos	Sur	53,9
Sagua la Grande - Villa Clara	Norte	163,0	Zaza - Sancti Spíritus	Sur	155,0
Sagua la Chica - Villa Clara	Norte	91,0	Agabama - Sancti Spíritus	Sur	122,0
Jatibonico del Norte - Sancti Spíritus	Norte	66,6	Jatibonico del Sur - Sancti Spíritus	Sur	119,5
Chambas - Ciego de Ávila	Norte	68,3	Majagua - Ciego de Ávila	Sur	72,0
Caonao - Camagüey	Norte	154,9	San Pedro - Camagüey	Sur	137,2
Chaparra - Las Tunas	Norte	22,6	Las Yeguas - Camagüey	Sur	102,6
Mayarí - Holguín	Norte	107,0	Tana - Las Tunas	Sur	68,9
Sagua de Tánamo - Holguín	Norte	89,2	Jobabo - Las Tunas	Sur	66,1
Nipe - Holguín	Norte	55,5	Salado - Holguín	Sur	121,0
Contramaestre - Santiago de Cuba	Norte	81,0	Cauto - Granma	Sur	343,0
Toa - Guantánamo	Norte	116,2	Bayamo - Granma	Sur	115,0
Las Nuevas - Isla de la Juventud	Norte	28,0	Baconao - Santiago de Cuba	Sur	73,8
Cuyaguaje - Pinar del Río	Sur	112,4	Guantánamo - Guantánamo	Sur	105,0
Hondo - Pinar del Río	Sur	98,4	Yateras - Guantánamo	Sur	78,1
Ajiconal - Pinar del Río	Sur	83,0			

Fuente: Instituto Nacional de Recursos Hidráulicos.



Teléfono: (+53) 7830 01 65

Correo electrónico: difusion@onei.gob.cu

Dirección: Calle Paseo No. 60 e/ 3era y 5ta, Vedado,
Plaza de la Revolución, La Habana, Cuba.